



PROVINCIA DI BERGAMO
COMUNITA' MONTANA DEI LAGHI BERGAMASCHI



COMUNI DI COSTA VOLPINO, ROGNO, LOVERE



CAMPIONATO REGIONALE UNDER 23 / SENIOR - 27.09.2020

VALUTAZIONE DELLE CONSEGUENZE DANNOSE CON PIANO DI
MANUTENZIONE E RIPRISTINO DEI TRACCIATI
(ai sensi dell'art. 37 comma 2 del R.R. n 5/2007 e s.m.i.)

SCHEDE PERCORSO

ELABORATO:

settembre 2020

IL COMMITTENTE:



MOTO CLUB COSTA VOLPINO
VIA PIO' N. 7/C - 24062 COSTA VOLPINO - BERGAMO

ELABORATO:

04

STUDIO TECNICO GEOM. MARCO BANI

via Giorgio Paglia, N. 64 - 24065 LOVERE (BG)
cell 333 2756822 - e-mail: geo.studiobani@gmail.com - PEC: marco.bani@geopec.it


| | |
|-----------------------------|--|
| | |
| descrizione | <p>Il percorso inizia dal piazzale mercato di Costa Volpino (1) e, lungo la viabilità ordinaria, prosegue fino a località Maplensata dove si svolge la prima prova speciale cronometrata PSC1 - fettucciato.</p> <p>Terminata la prova si percorre la ex ss42 fino all'intersezione con via Zocchi (5) che si imbocca per raggiungere l'abitato di Corti e, attraverso via Aria Libera, arrivare a Lovere.</p> <p>Prendendo la via Valvendra si raggiunge la via Decio Celeri (6) dove parte la mulattiera che conduce a San Giovanni: all'altezza dell'intersezione con via Cortinovis (8) si svolta a sx e dopo un tratto in discesa, ci si collega alla mulattiera esistente "Dugal" che conduce in direzione Carassone.</p> <p>Raggiunta la strada principale per il Santuario di San Giovanni sul Monte Cala (9) , si percorre la carrareccia fino all'altezza dell'Azienda Agricola "Monte Cala" e, una volta superata (10), si svolta a dx percorrendo la mulattiera che conduce alla frazione Qualino deviando a destra per raggiungere la località Carassone (11).</p> <p>Da qui su viabilità ordinaria si raggiunge la località Davine, si sale verso l'abitato di Qualino e ci si immette sulla "strada della costa" (12) che si percorre in discesa fino alla frazione Branico (13); superata la val Supine attraverso via Redondo, e la frazione Volpino (14), nei pressi della fontana San Carlo (15) si imbocca la mulattiera che conduce in località Verenega (16).</p> <p>Si prosegue per la frazione Castelfranco di Rogno e si scende verso Rondinera: attraverso la viabilità principale (17-18) si prosegue fino al laghetto (19) per poi giungere in prossimità di via Argini (20) dove, su area privata e recintata, è previsto lo svolgimento della seconda prova speciale cronometrata PSC2 - extreme.</p> <p>Al termine della stessa, attraverso la strada che costeggia la "cava Africa" (21), si raggiunge la zona Saletti (22-23) per poi ritornare la Paddock in piazza mercato.</p> |
| tipologia di fondo rilevato | asfalto, sterrato compatto |

Segue documentazione fotografica.

| | |
|----|---|
| 7 |  |
| 7a |  |

| | |
|----|---|
| 8 |  |
| 8a |  |

8b



9





| | |
|----|--|
| 9a |  A gravel path leads through a landscape. On the left, there is a low stone wall and dense green vegetation. On the right, a taller stone wall is topped with a metal railing. The path is made of light-colored gravel and leads towards a bright, hazy background. |
| 10 |  A gravel path winds through a wooded area. The path is composed of grey and white stones. The surrounding trees have green foliage, and sunlight filters through the canopy, creating dappled light on the ground. |

| | |
|-----|---|
| 10a |  |
| 10b |  |
| 10c | |

| | |
|-----|---|
| 10c |  |
| 10d |  |

| | |
|----|---|
| 11 |  |
| 15 |  |

| | |
|-----|---|
| 15a |  |
| 21 |  |