



Comune di Costa Volpino
Provincia di Bergamo

p g t

Sindaco:
Mauro Bonomelli

Assessore Governo del
Territorio
Federico Baiguini

Responsabile Area Governo e
Territorio
Geom. Francesca Pertesana

Adozione:
D.C.C. n. 49 del 20/07/2015
Approvazione:
D.C.C. n. 68 del 22/12/2015

PR.D.02 – Schede di intervento per gli edifici in UP B.2.1

Schede da B.2.1.01 a B.2.1.85

PR 2015



MASTERPLANSTUDIO srl
via Aosta 2 - 20155 Milano Italia
t +3902 33106423
f +3902 31630014
p. Iva 0453 4620 960
info@masterplanstudio.it
www.masterplanstudio.it

Dicembre 2015



Comune di Costa Volpino
Provincia di Bergamo

Censimento edifici in zona agricola B.2.1
CLASSE A - DESTINAZIONE RESIDENZIALE


B.2.1.1

Nome:

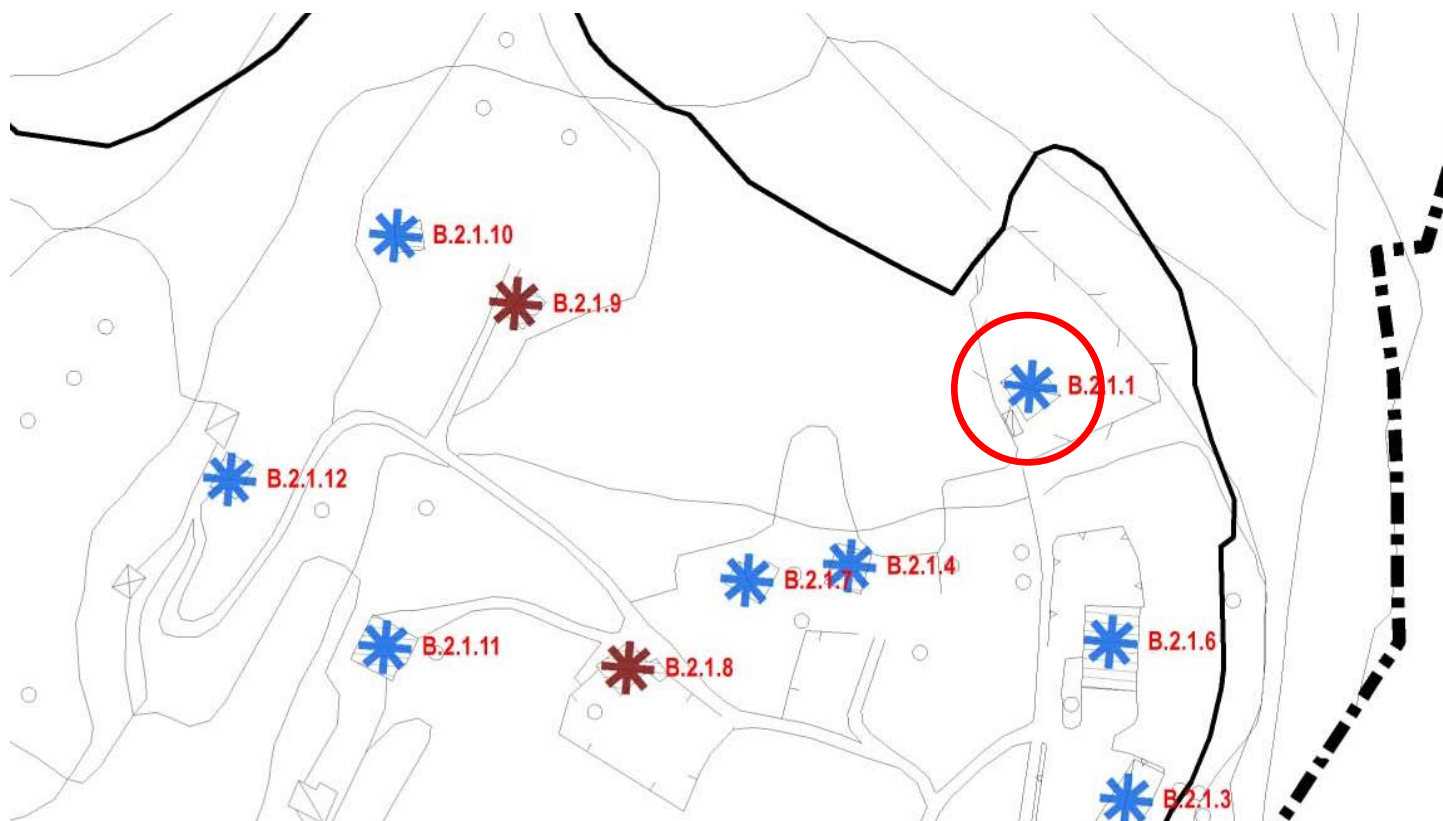
Localizzazione: Via VERENEGA

STATO DI FATTO	1	EDIFICIO RURALE/ CASCINA STORICA	
	2	EDIFICIO RURALE	X
	3	ED. RESIDENZIALE NUOVA COSTRUZIONE	
	4	STALLE E ANNESSI	
	5	EDIFICIO PRODUTTIVO/ ARTIGIANALE	

U.P.	B.2.1	Aree agricole pedemontane con particolare valenza ambientale
CLASSE	2	Corrente (senza valore testimoniale)



Estratto aerofotogrammetrico



B.2.1.1

Nome:

STATO DEI LUOGHI	
Stato di conservazione	-
Fabbricati utilizzati	-
Sup. Coperta	105 m2
N° piani	-
Altezza	-

PRESCRIZIONI			
	SI	NO	
Recupero fabbricati a uso residenziale (alla data del PGT 2015)	X		
Ampliamento fabbricati a uso artigianale		X	
Ampliamento SLP con destinazione residenziale			VEDI U.P.

Documentazione PRG 1995	Documentazione PGT 2015
Non mappato	Non disponibile



Comune di Costa Volpino
Provincia di Bergamo

Censimento edifici in zona agricola B.2.1

CLASSE B - DESTINAZIONE PRODUTTIVA


B.2.1.2 [ex209]

Nome:

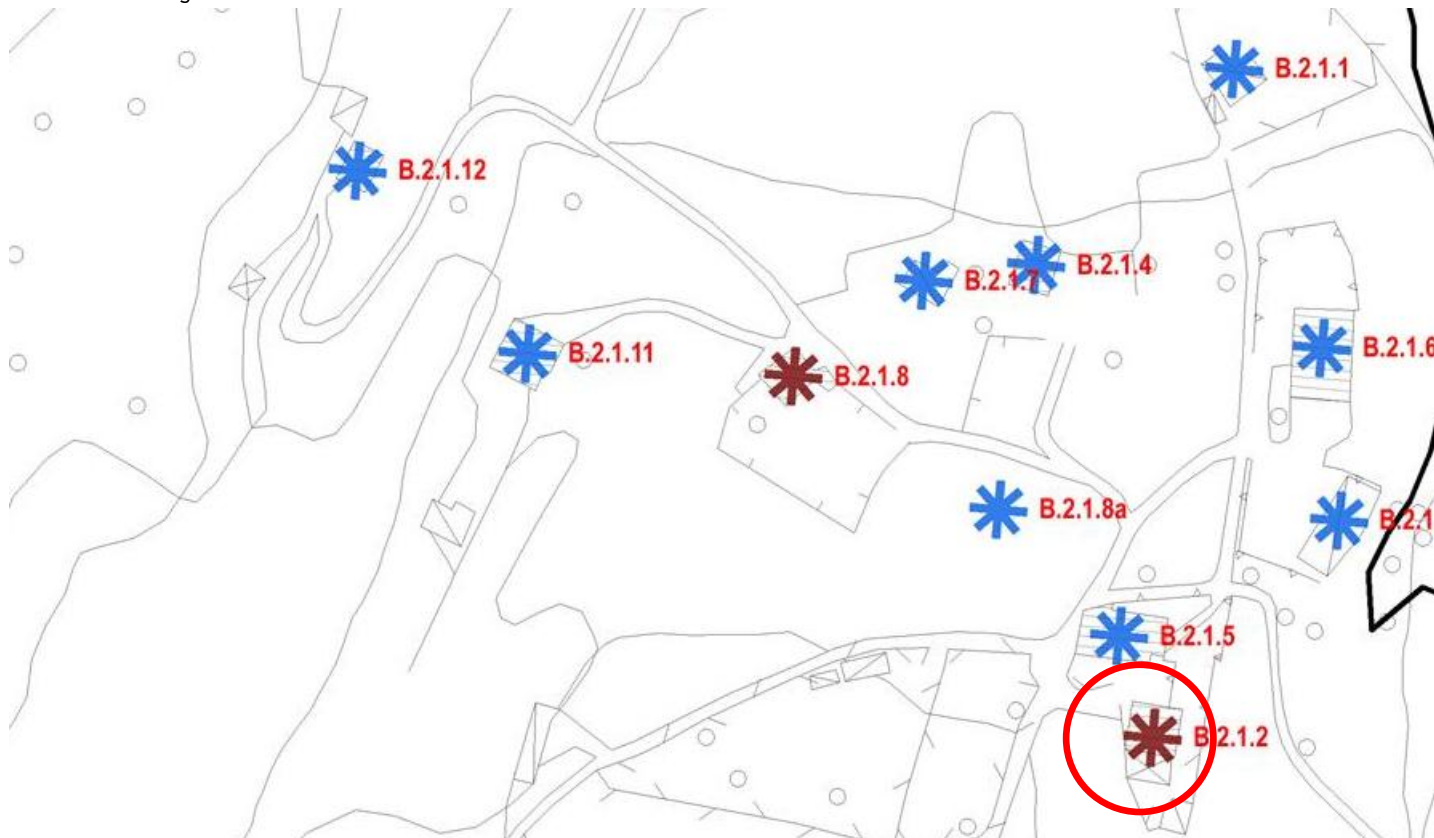
Localizzazione: Via VERENEGA

STATO DI FATTO	1	EDIFICIO RURALE/ CASCINA STORICA	
	2	EDIFICIO RURALE	
	3	ED. RESIDENZIALE NUOVA COSTRUZIONE	
	4	STALLE E ANNESSI	X
	5	EDIFICIO PRODUTTIVO/ ARTIGIANALE	

U.P.	B.2.1	Aree agricole pedemontane con particolare valenza ambientale
CLASSE	1	Residuale / attrezzature



Estratto aerofotogrammetrico




STATO DEI LUOGHI		PRESCRIZIONI		
Stato di conservazione	DISCRETO	SI	NO	
Fabbricati utilizzati	TUTTI		X	
Sup. Coperta	150 m2		X	
N° piani	1/2		X	
Altezza	6 m		X	

Documentazione PRG 1995



Documentazione PGT 2015





Comune di Costa Volpino
Provincia di Bergamo

Censimento edifici in zona agricola B.2.1
CLASSE A - DESTINAZIONE RESIDENZIALE


B.2.1.3

Nome:

Localizzazione: Via VERENEGA

STATO DI FATTO	1	EDIFICIO RURALE/ CASCINA STORICA	
	2	EDIFICIO RURALE	
	3	ED. RESIDENZIALE NUOVA COSTRUZIONE	
	4	STALLE E ANNESSI	X
	5	EDIFICIO PRODUTTIVO/ ARTIGIANALE	

U.P.	B.2.1	Aree agricole pedemontane con particolare valenza ambientale
CLASSE	1	Residuale / attrezzature



Estratto aerofotogrammetrico



STATO DEI LUOGHI		PRESCRIZIONI			
Stato di conservazione	-		SI	NO	
Fabbricati utilizzati	-	Recupero fabbricati a uso residenziale (alla data del PGT 2015)		X	
Sup. Coperta	235 m2	Ampliamento fabbricati a uso artigianale		X	
N° piani	2	Ampliamento SLP con destinazione residenziale		X	
Altezza	-				

Documentazione PRG 1995	Documentazione PGT 2015
Non mappato	Non disponibile



Comune di Costa Volpino
Provincia di Bergamo

Censimento edifici in zona agricola B.2.1
CLASSE A - DESTINAZIONE RESIDENZIALE

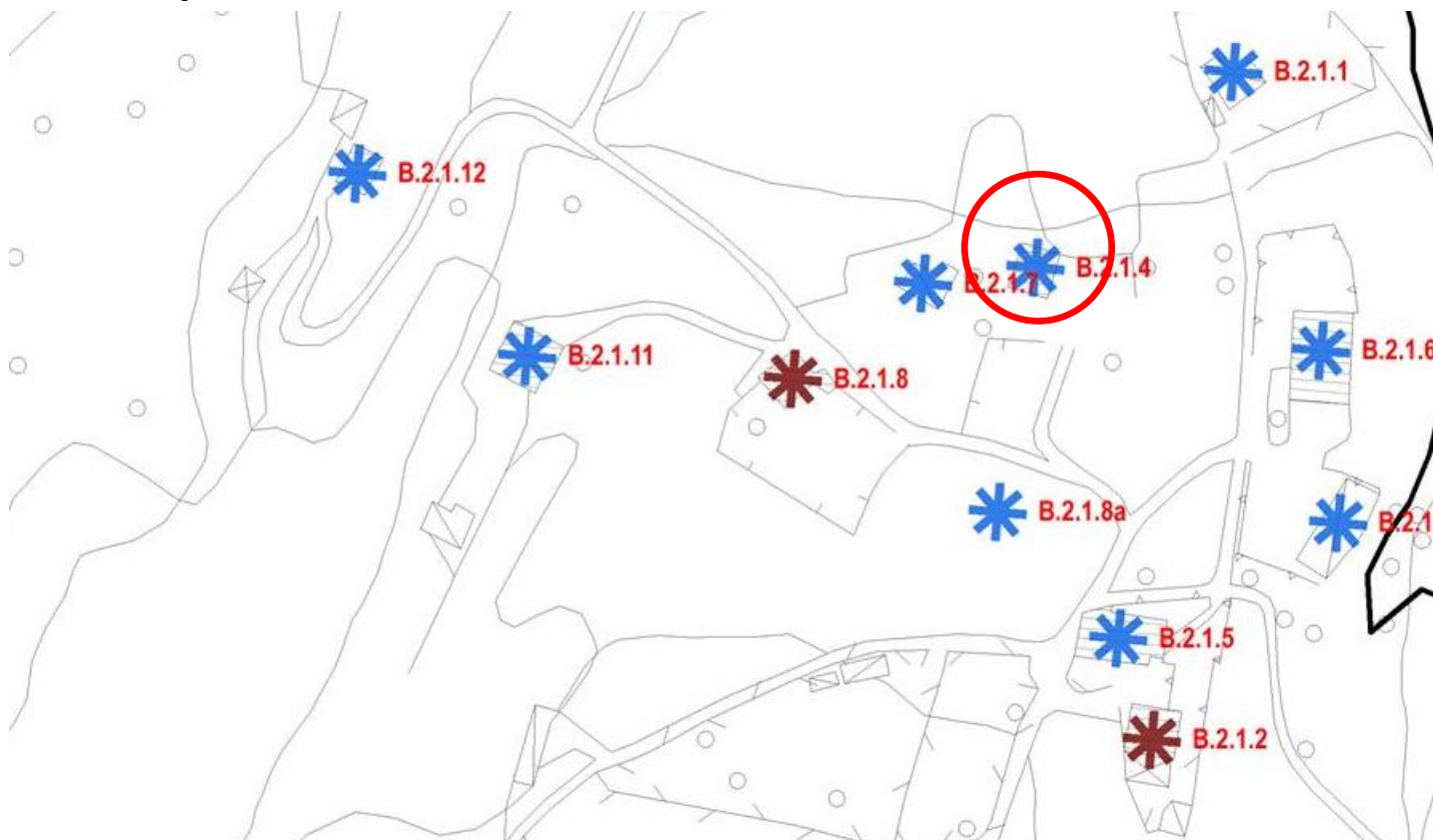
B.2.1.4 [ex208 / E58]	Nome: Localizzazione: Via VERENEGA
-----------------------	---------------------------------------

STATO DI FATTO	1	EDIFICIO RURALE/ CASCINA STORICA	
	2	EDIFICIO RURALE	X
	3	ED. RESIDENZIALE NUOVA COSTRUZIONE	
	4	STALLE E ANNESSI	
	5	EDIFICIO PRODUTTIVO/ ARTIGIANALE	

U.P.	B.2.1	Aree agricole pedemontane con particolare valenza ambientale
CLASSE	3	Testimoniale parziale



Estratto aerofotogrammetrico




STATO DEI LUOGHI	
Stato di conservazione	BUONO
Fabbricati utilizzati	TUTTI
Sup. Coperta	115 m2
N° piani	2
Altezza	6 m

PRESCRIZIONI			
	SI	NO	
Recupero fabbricati a uso residenziale (alla data del PGT 2015)	X		
Ampliamento fabbricati a uso artigianale		X	
Ampliamento SLP con destinazione residenziale			VEDI U.P.

Documentazione PRG 1995



Documentazione PGT 2015





Comune di Costa Volpino
Provincia di Bergamo

Censimento edifici in zona agricola B.2.1
CLASSE A - DESTINAZIONE RESIDENZIALE


B.2.1.5 [ex119]

Nome:

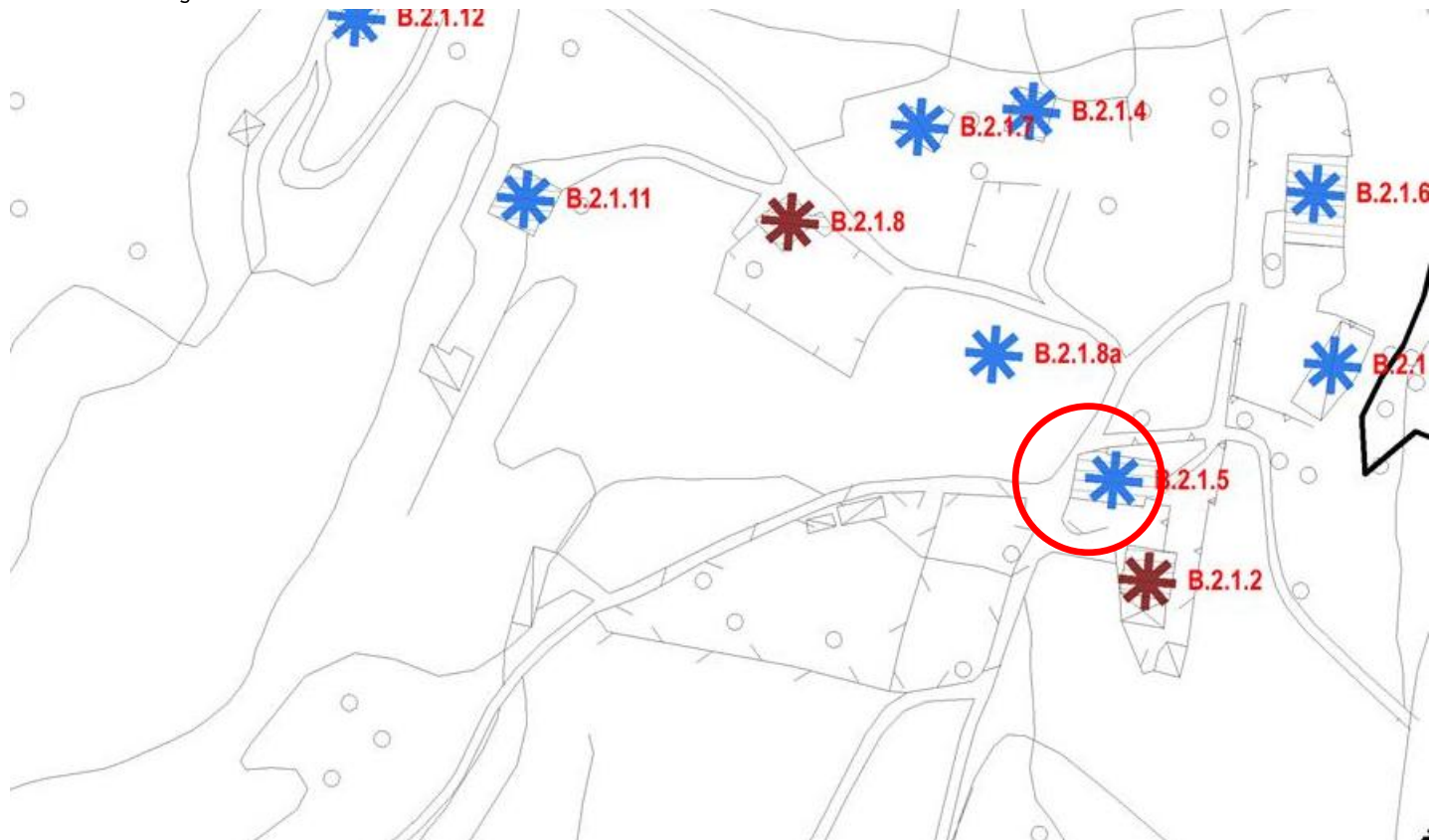
Localizzazione: Via VERENEGA

STATO DI FATTO	1	EDIFICIO RURALE/ CASCINA STORICA	
	2	EDIFICIO RURALE	
	3	ED. RESIDENZIALE NUOVA COSTRUZIONE	X
	4	STALLE E ANNESSI	
	5	EDIFICIO PRODUTTIVO/ ARTIGIANALE	

U.P.	B.2.1	Aree agricole pedemontane con particolare valenza ambientale
CLASSE	2	Corrente (senza valore testimoniale)



Estratto aerofotogrammetrico



STATO DEI LUOGHI	
Stato di conservazione	BUONO
Fabbricati utilizzati	TUTTI
Sup. Coperta	325 m2
N° piani	3
Altezza	9 m

PRESCRIZIONI			
	SI	NO	
Recupero fabbricati a uso residenziale (alla data del PGT 2015)	NV		
Ampliamento fabbricati a uso artigianale		X	
Ampliamento SLP con destinazione residenziale		X	

Documentazione PRG 1995



Documentazione PGT 2015





Comune di Costa Volpino
Provincia di Bergamo

Censimento edifici in zona agricola B.2.1
CLASSE A - DESTINAZIONE RESIDENZIALE


B.2.1.6

Nome:

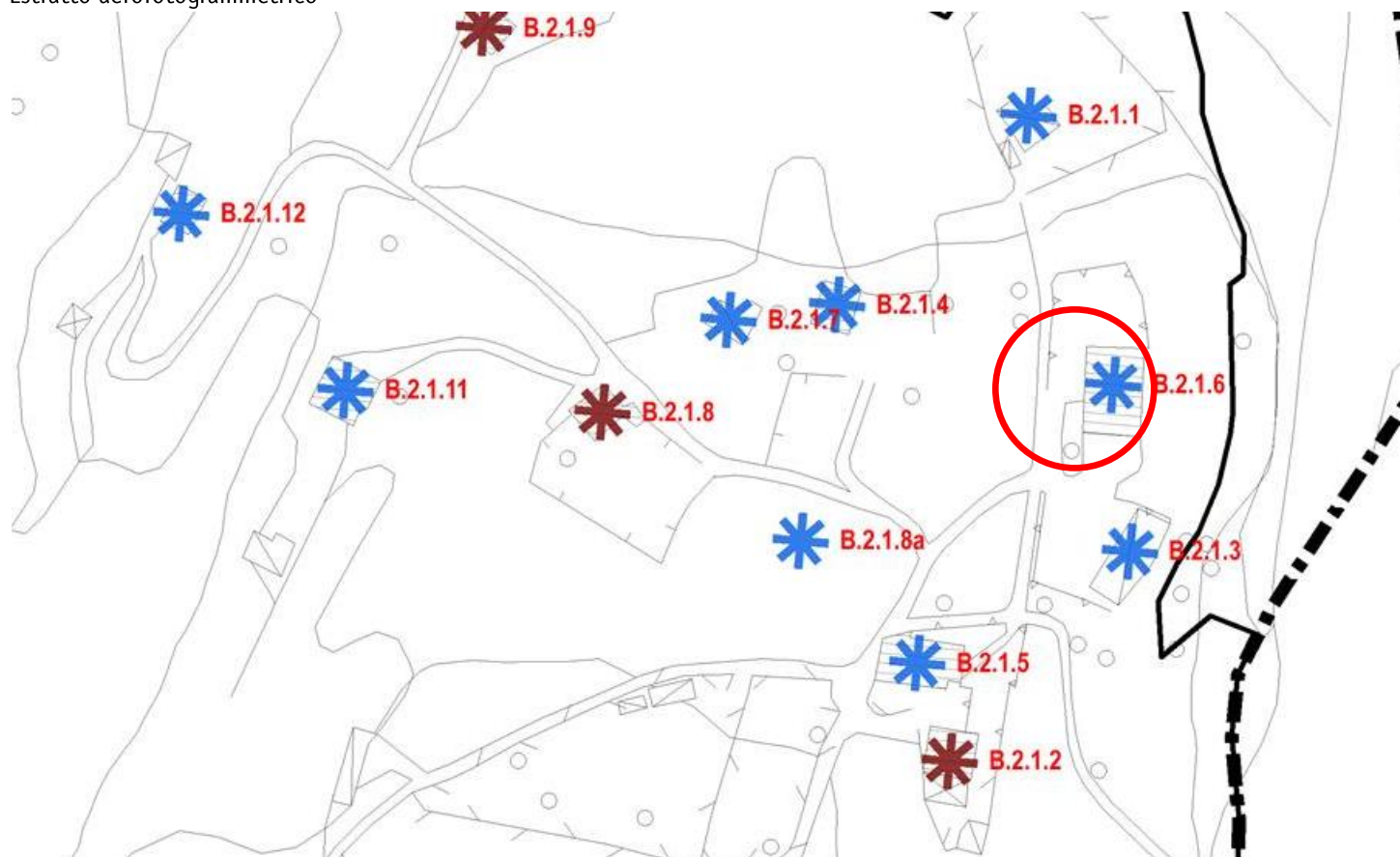
Localizzazione: Via VERENEGA

STATO DI FATTO	1	EDIFICIO RURALE/ CASCINA STORICA	
	2	EDIFICIO RURALE	
	3	ED. RESIDENZIALE NUOVA COSTRUZIONE	
	4	STALLE E ANNESSI	
	5	EDIFICIO PRODUTTIVO/ ARTIGIANALE	X

U.P.	B.2.1	Aree agricole pedemontane con particolare valenza ambientale
CLASSE	6	Incoerente produttivo






Estratto aerofotogrammetrico



B.2.1.6

Nome:

STATO DEI LUOGHI		PRESCRIZIONI		
Stato di conservazione	BUONO		SI	NO
Fabbricati utilizzati	TUTTI	Recupero fabbricati a uso residenziale (alla data del PGT 2015)		X
Sup. Coperta	330 m2	Ampliamento fabbricati a uso artigianale		X
N° piani	1	Ampliamento SLP con destinazione residenziale		X
Altezza	3 m			

Documentazione PRG 1995	Documentazione PGT 2015
Non mappato	
	
	



Comune di Costa Volpino
Provincia di Bergamo

Censimento edifici in zona agricola B.2.1
CLASSE A - DESTINAZIONE RESIDENZIALE

B.2.1.7 [ex 207]

Nome:

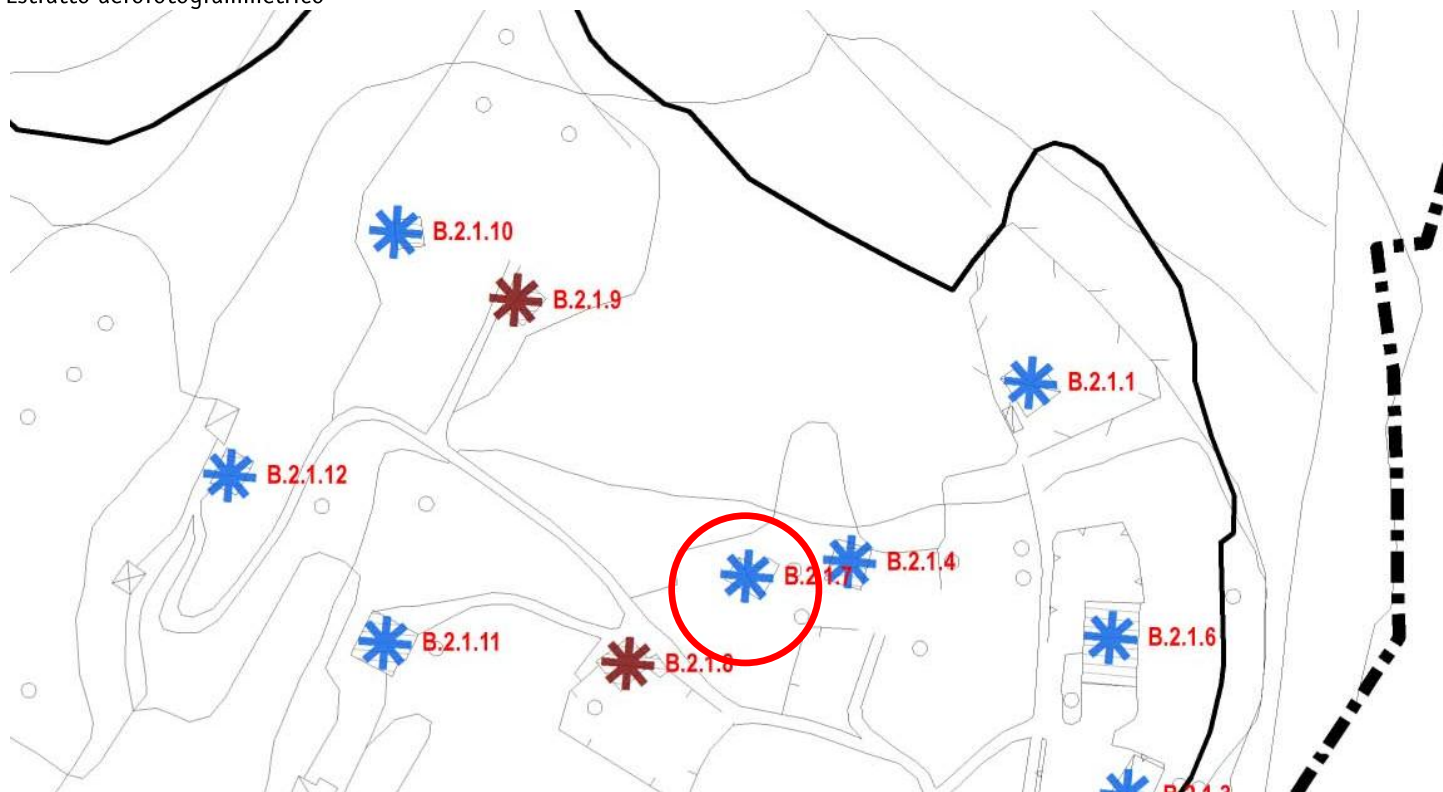
Localizzazione: Via VERENEGA

STATO DI FATTO	1	EDIFICIO RURALE/ CASCINA STORICA	X
	2	EDIFICIO RURALE	
	3	ED. RESIDENZIALE NUOVA COSTRUZIONE	
	4	STALLE E ANNESSI	
	5	EDIFICIO PRODUTTIVO/ ARTIGIANALE	

U.P.	B.2.1	Aree agricole pedemontane con particolare valenza ambientale
CLASSE	2	Corrente (senza valore testimoniale)



Estratto aerofotogrammetrico



STATO DEI LUOGHI		PRESCRIZIONI		
Stato di conservazione	DISCRETO	SI	NO	
Fabbricati utilizzati	TUTTI		X	
Sup. Coperta	95 m2		X	
N° piani	1/2			VEDI U.P.
Altezza	5 m			

Documentazione PRG 1995



Documentazione PGT 2015





Comune di Costa Volpino
Provincia di Bergamo

Censimento edifici in zona agricola B.2.1
CLASSE B - DESTINAZIONE PRODUTTIVA

B.2.1.8 [ex 301]

Nome:

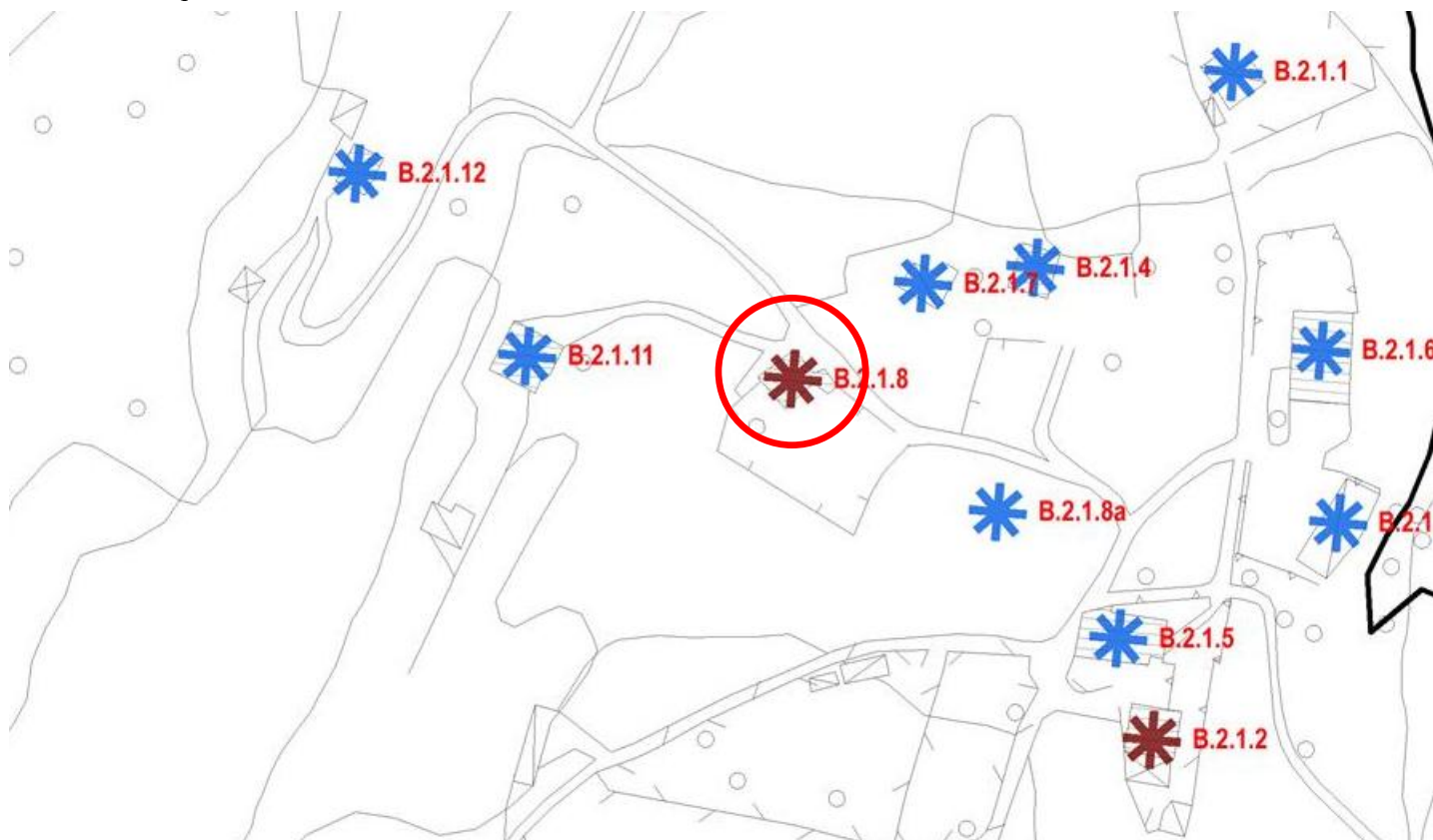
Localizzazione: Via VERENEGA

STATO DI FATTO	1	EDIFICIO RURALE/ CASCINA STORICA	
	2	EDIFICIO RURALE	X
	3	ED. RESIDENZIALE NUOVA COSTRUZIONE	
	4	STALLE E ANNESSI	
	5	EDIFICIO PRODUTTIVO/ ARTIGIANALE	

U.P.	B.2.1	Aree agricole pedemontane con particolare valenza ambientale
CLASSE	2	Corrente (senza valore testimoniale)



Estratto aerofotogrammetrico



B.2.1.8 [ex 301]

Nome:


STATO DEI LUOGHI	
Stato di conservazione	DISCRETO
Fabbricati utilizzati	TUTTI
Sup. Coperta	130 m2
N° piani	2
Altezza	6 m

PRESCRIZIONI			
	SI	NO	
Recupero fabbricati a uso residenziale (alla data del PGT 2015)	X		
Ampliamento fabbricati a uso artigianale		X	
Ampliamento SLP con destinazione residenziale			VEDI U.P.

Documentazione PRG 1995



Documentazione PGT 2015





Comune di Costa Volpino
Provincia di Bergamo

Censimento edifici in zona agricola B.2.1
CLASSE B - DESTINAZIONE RESIDENZIALE

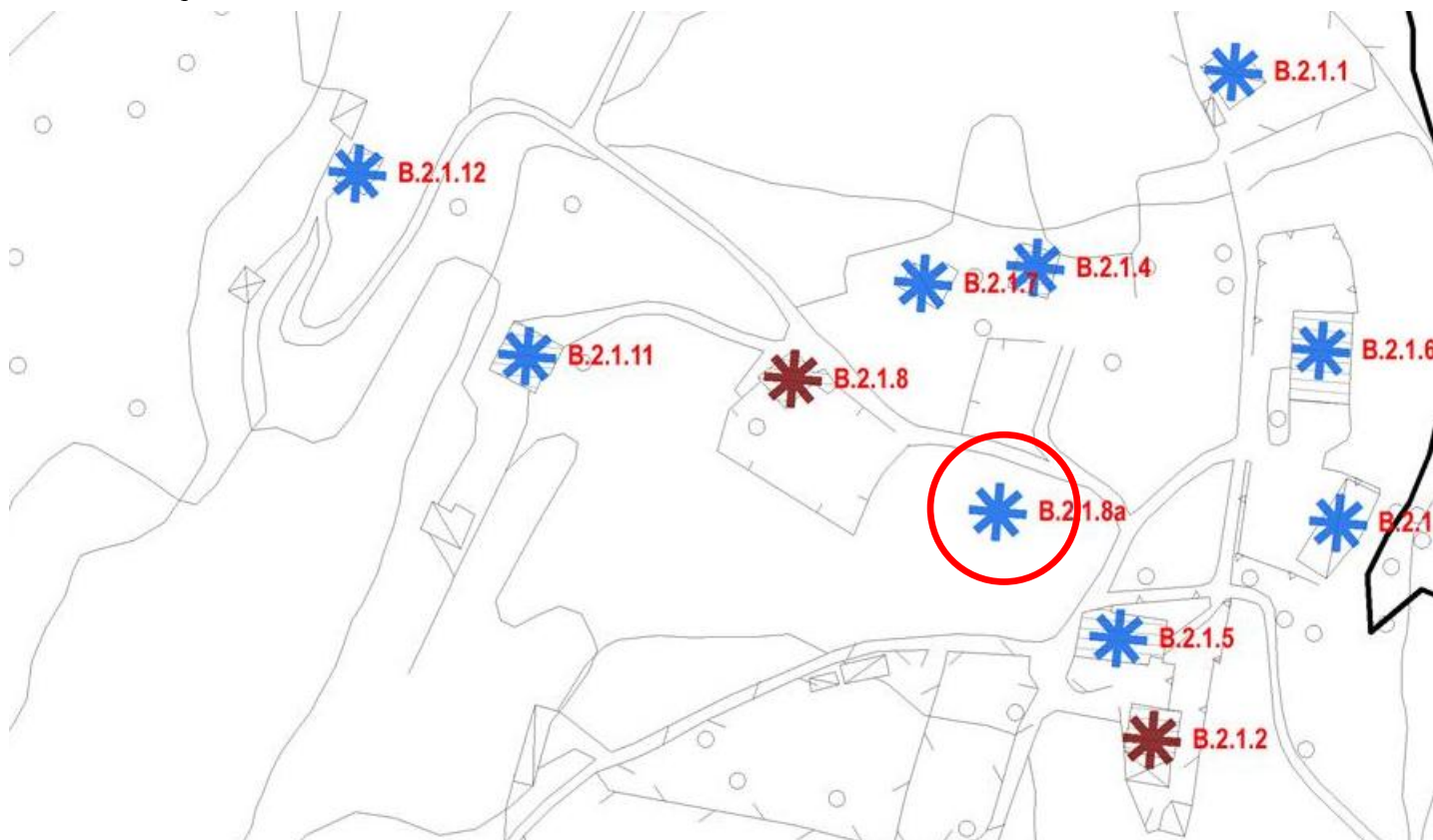
B.2.1.8a	Nome: Localizzazione: Via VERENEGA
----------	---------------------------------------

STATO DI FATTO	1	EDIFICIO RURALE/ CASCINA STORICA	
	2	EDIFICIO RURALE	
	3	ED. RESIDENZIALE NUOVA COSTRUZIONE	X
	4	STALLE E ANNESSI	
	5	EDIFICIO PRODUTTIVO/ ARTIGIANALE	

U.P.	B.2.1	Aree agricole pedemontane con particolare valenza ambientale
CLASSE	2	Corrente (senza valore testimoniale)





Estratto aerofotogrammetrico



B.2.1.8a

Nome:

STATO DEI LUOGHI		PRESCRIZIONI		
Stato di conservazione	BUONO		SI	NO
Fabbricati utilizzati	TUTTI	Recupero fabbricati a uso residenziale (alla data del PGT 2015)	NV	
Sup. Coperta	-	Ampliamento fabbricati a uso artigianale		X
N° piani	1	Ampliamento SLP con destinazione residenziale		X
Altezza	4,5 m			

Documentazione PRG 1995	Documentazione PGT 2015
Non mappato	
	



Comune di Costa Volpino
Provincia di Bergamo

Censimento edifici in zona agricola B.2.1

CLASSE B - DESTINAZIONE PRODUTTIVA

B.2.1.9 [ex206]

Nome:

Localizzazione: Via VERENEGA

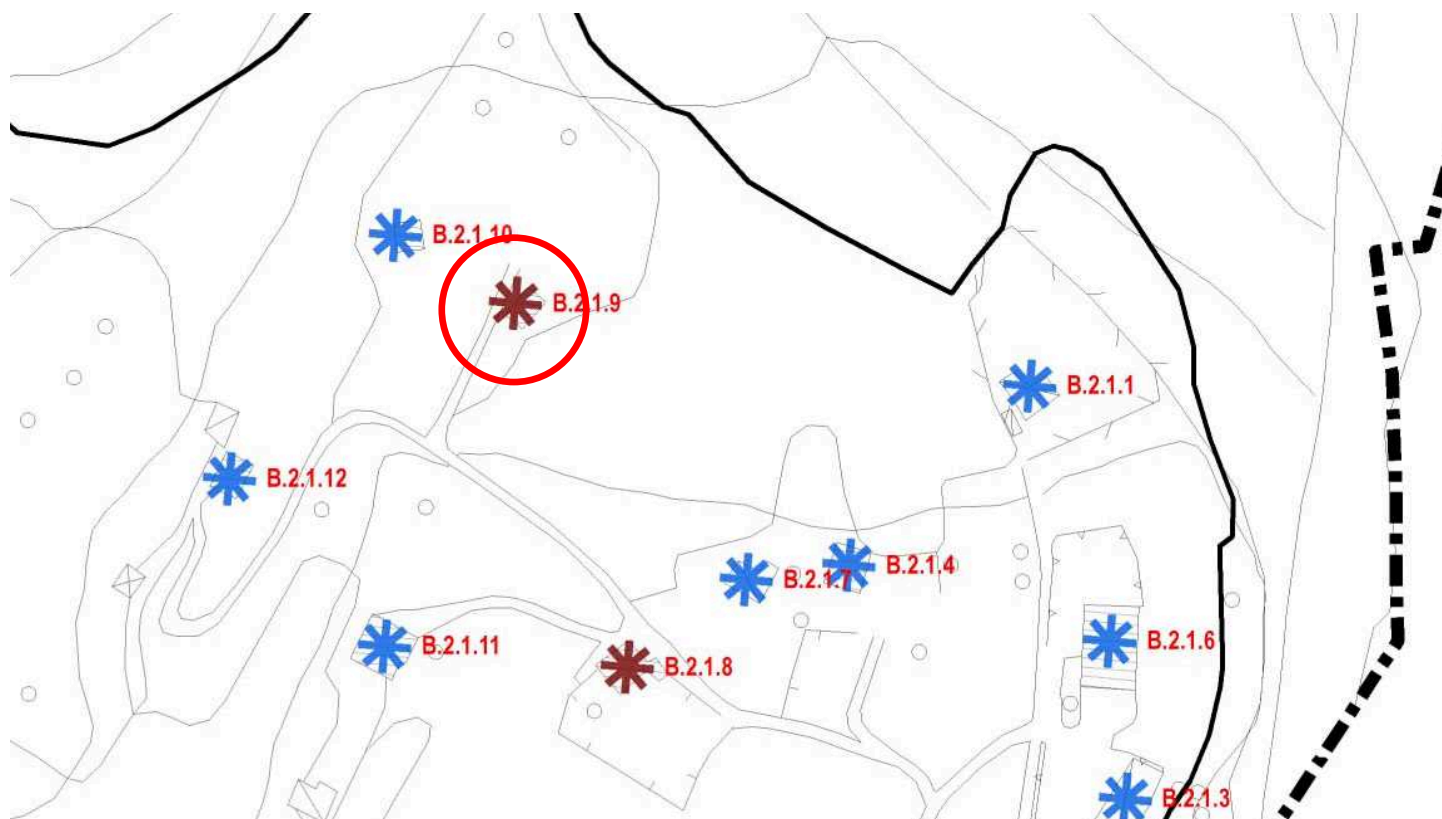
STATO DI FATTO	1	EDIFICIO RURALE/ CASCINA STORICA	
	2	EDIFICIO RURALE	X
	3	ED. RESIDENZIALE NUOVA COSTRUZIONE	
	4	STALLE E ANNESSI	
	5	EDIFICIO PRODUTTIVO/ ARTIGIANALE	

U.P.	B.2.1	Aree agricole pedemontane con particolare valenza ambientale
CLASSE	2	Corrente (senza valore testimoniale)



Estratto aerofotogrammetrico

Vista d'insieme



STATO DEI LUOGHI		PRESCRIZIONI		
Stato di conservazione	-		SI	NO
Fabbricati utilizzati	-	Recupero fabbricati a uso residenziale (alla data del PGT 2015)	X	
Sup. Coperta	P.d.C. 13/2012	Ampliamento fabbricati a uso artigianale		X
N° piani	P.d.C. 13/2012	Ampliamento SLP con destinazione residenziale		VEDI U.P.
Altezza	P.d.C. 13/2012			

Documentazione PRG 1995



Documentazione PGT 2015





Comune di Costa Volpino
Provincia di Bergamo

Censimento edifici in zona agricola B.2.1
CLASSE A - DESTINAZIONE RESIDENZIALE


B.2.1.10 [ex205]

Nome:

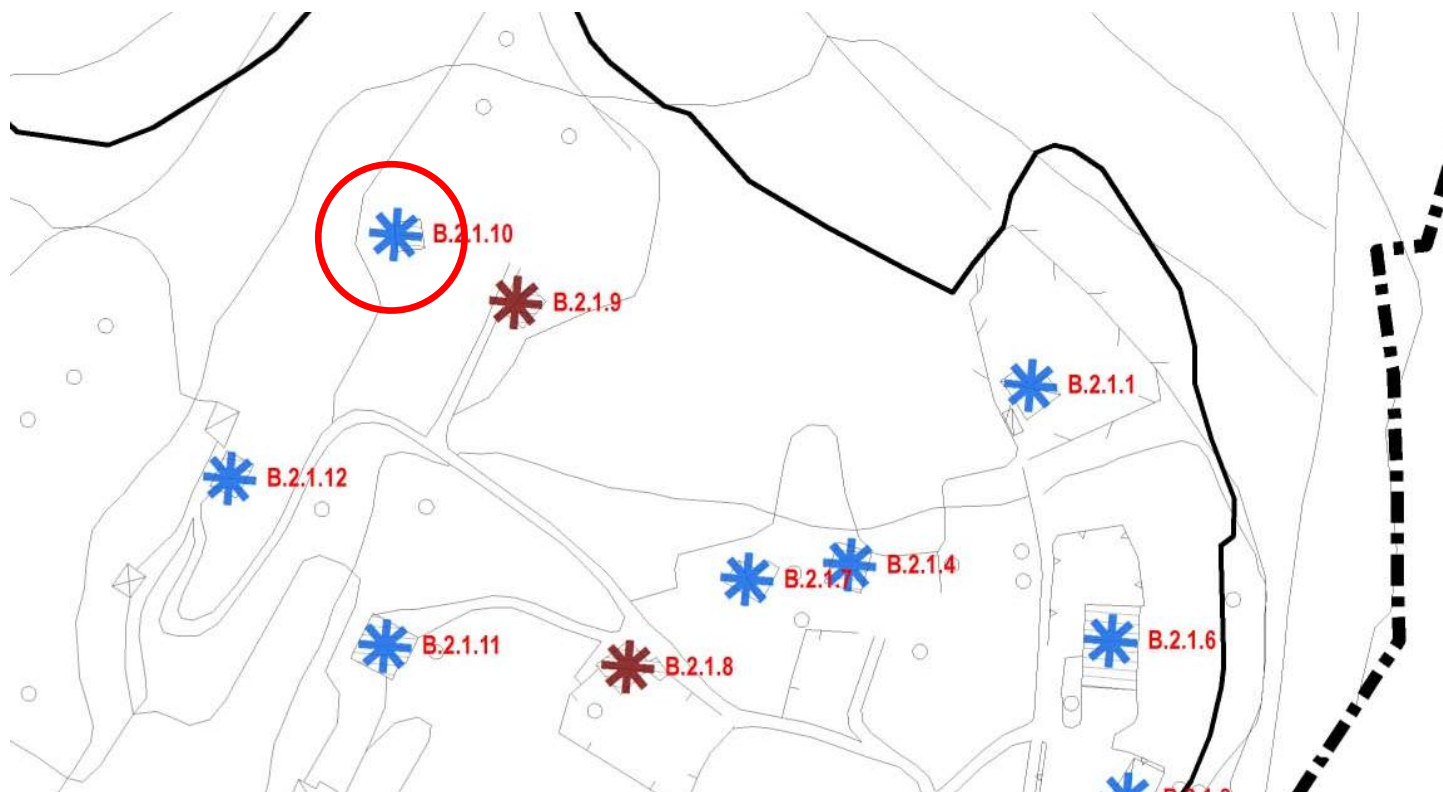
Localizzazione: Via VERENEGA

STATO DI FATTO	1	EDIFICIO RURALE/ CASCINA STORICA	
	2	EDIFICIO RURALE	X
	3	ED. RESIDENZIALE NUOVA COSTRUZIONE	
	4	STALLE E ANNESSI	
	5	EDIFICIO PRODUTTIVO/ ARTIGIANALE	

U.P.	B.2.1	Aree agricole pedemontane con particolare valenza ambientale
CLASSE	2	Corrente (senza valore testimoniale)



Estratto aerofotogrammetrico



STATO DEI LUOGHI	
Stato di conservazione	BUONO
Fabbricati utilizzati	TUTTI
Sup. Coperta	60 m2
N° piani	2
Altezza	6 m

PRESCRIZIONI			
	SI	NO	
Recupero fabbricati a uso residenziale (alla data del PGT 2015)	X		
Ampliamento fabbricati a uso artigianale		X	
Ampliamento SLP con destinazione residenziale			VEDI U.P.

Documentazione PRG 1995



Documentazione PGT 2015





Comune di Costa Volpino
Provincia di Bergamo

Censimento edifici in zona agricola B.2.1
CLASSE A - DESTINAZIONE RESIDENZIALE


B.2.1.11 [ex204]

Nome:

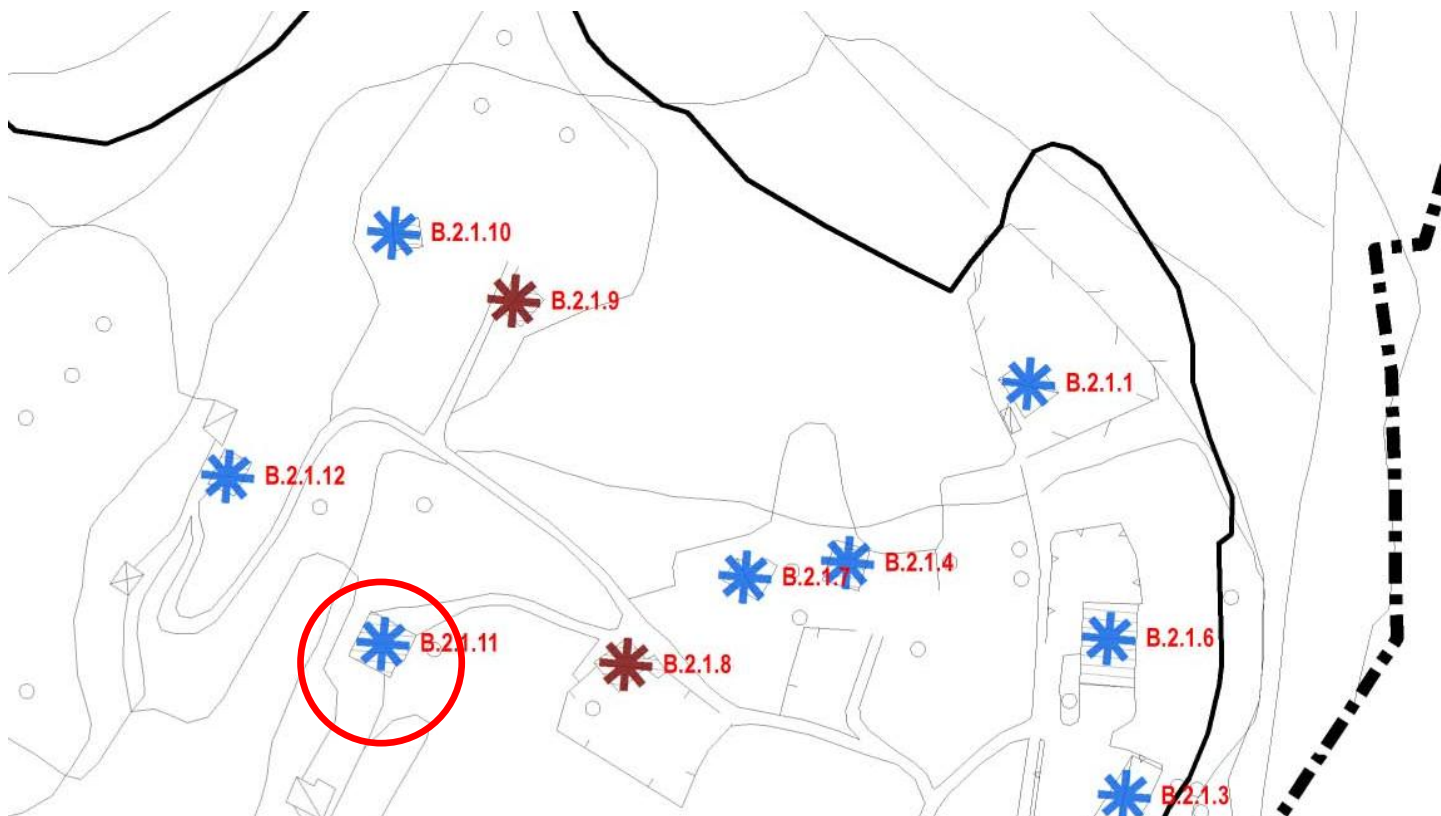
Localizzazione: Via VERENEGA

STATO DI FATTO	1	EDIFICIO RURALE/ CASCINA STORICA	
	2	EDIFICIO RURALE	X
	3	ED. RESIDENZIALE NUOVA COSTRUZIONE	
	4	STALLE E ANNESSI	
	5	EDIFICIO PRODUTTIVO/ ARTIGIANALE	

U.P.	B.2.1	Aree agricole pedemontane con particolare valenza ambientale
CLASSE	2	Corrente (senza valore testimoniale)



Estratto aerofotogrammetrico



STATO DEI LUOGHI		PRESCRIZIONI		
Stato di conservazione	DISCRETO	SI	NO	
Fabbricati utilizzati	TUTTI	X		
Sup. Coperta	180 m2		X	
N° piani	2/3			VEDI U.P.
Altezza	7,5 m			

Documentazione PRG 1995



Documentazione PGT 2015





Comune di Costa Volpino
Provincia di Bergamo

Censimento edifici in zona agricola B.2.1
CLASSE A - DESTINAZIONE RESIDENZIALE


B.2.1.12 [ex203]

Nome:

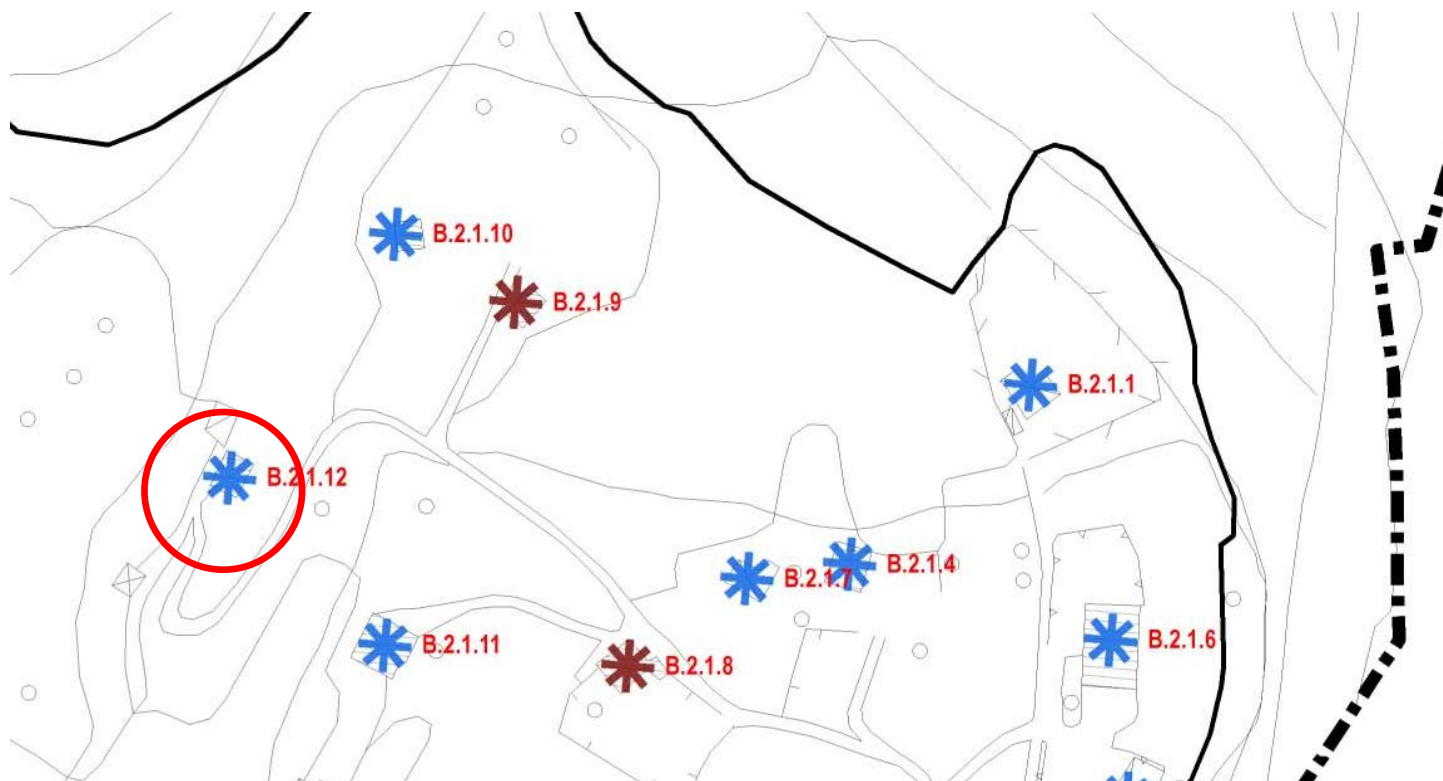
Localizzazione: Via VERENEGA

STATO DI FATTO	1	EDIFICIO RURALE/ CASCINA STORICA	
	2	EDIFICIO RURALE	X
	3	ED. RESIDENZIALE NUOVA COSTRUZIONE	
	4	STALLE E ANNESSI	
	5	EDIFICIO PRODUTTIVO/ ARTIGIANALE	

U.P.	B.2.1	Aree agricole pedemontane con particolare valenza ambientale
CLASSE	2	Corrente (senza valore testimoniale)



Estratto aerofotogrammetrico



STATO DEI LUOGHI	
Stato di conservazione	DISCRETO
Fabbricati utilizzati	TUTTI
Sup. Coperta	85 m2
N° piani	2
Altezza	6 m

PRESCRIZIONI			
	SI	NO	
Recupero fabbricati a uso residenziale (alla data del PGT 2015)	X		
Ampliamento fabbricati a uso artigianale		X	
Ampliamento SLP con destinazione residenziale			VEDI U.P.

Documentazione PRG 1995



Documentazione PGT 2015






Comune di Costa Volpino
Provincia di Bergamo

Censimento edifici in zona agricola B.2.1
CLASSE A - DESTINAZIONE RESIDENZIALE

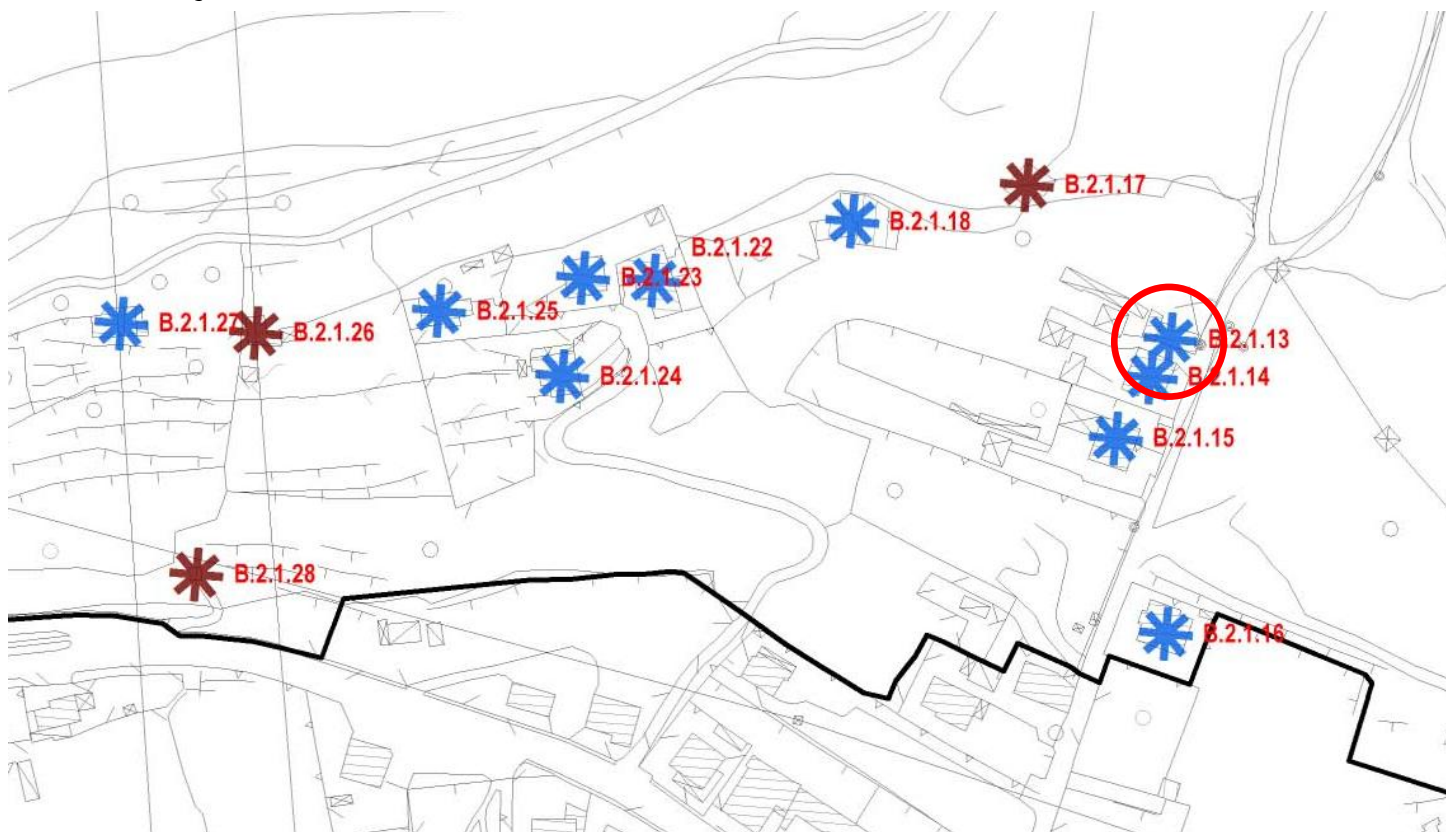
B.2.1.13	Nome: Localizzazione: Via VERENEGA
----------	---------------------------------------

STATO DI FATTO	1	EDIFICIO RURALE/ CASCINA STORICA	
	2	EDIFICIO RURALE	
	3	ED. RESIDENZIALE NUOVA COSTRUZIONE	X
	4	STALLE E ANNESSI	
	5	EDIFICIO PRODUTTIVO/ ARTIGIANALE	

U.P.	B.2.1	Aree agricole pedemontane con particolare valenza ambientale
CLASSE	2	Corrente (senza valore testimoniale)






Estratto aerofotogrammetrico



B.2.1.13

Nome:

STATO DEI LUOGHI		PRESCRIZIONI		
Stato di conservazione	SUFFICIENTE		SI	NO
Fabbricati utilizzati	TUTTI	Recupero fabbricati a uso residenziale (alla data del PGT 2015)	NV	
Sup. Coperta	60 m2	Ampliamento fabbricati a uso artigianale		X
N° piani	2	Ampliamento SLP con destinazione residenziale		X
Altezza	7,5 m			

Documentazione PRG 1995	Documentazione PGT 2015
Non mappato	
	
	




Comune di Costa Volpino
Provincia di Bergamo

Censimento edifici in zona agricola B.2.1
CLASSE A - DESTINAZIONE RESIDENZIALE

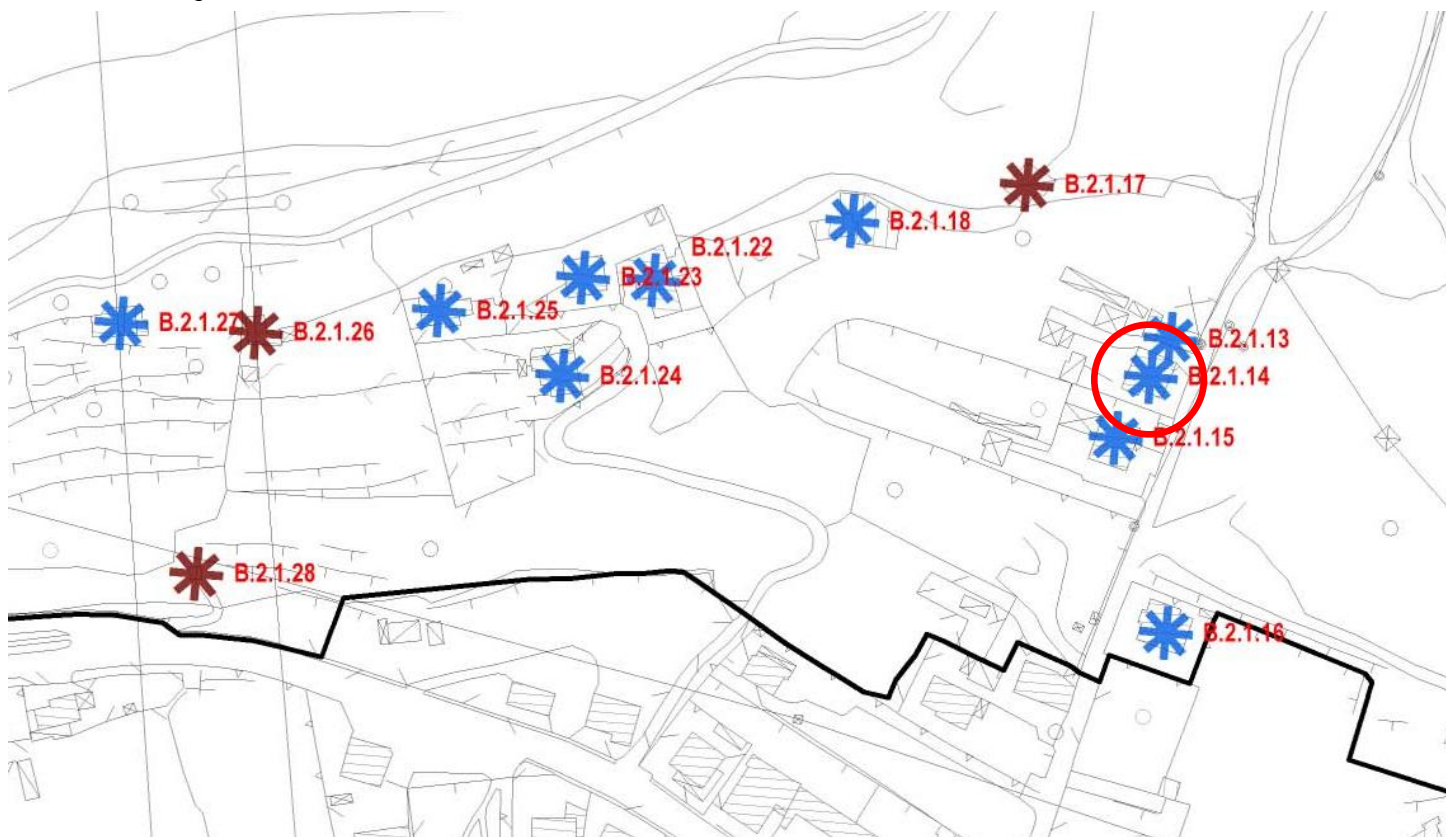
B.2.1.14	Nome: Localizzazione: Via VERENEGA
----------	---------------------------------------

STATO DI FATTO	1	EDIFICIO RURALE/ CASCINA STORICA	
	2	EDIFICIO RURALE	
	3	ED. RESIDENZIALE NUOVA COSTRUZIONE	X
	4	STALLE E ANNESSI	
	5	EDIFICIO PRODUTTIVO/ ARTIGIANALE	

U.P.	B.2.1	Aree agricole pedemontane con particolare valenza ambientale
CLASSE	2	Corrente (senza valore testimoniale)



Estratto aerofotogrammetrico



B.2.1.14

Nome:

STATO DEI LUOGHI		PRESCRIZIONI		
Stato di conservazione	BUONO		SI	NO
Fabbricati utilizzati	TUTTI	Recupero fabbricati a uso residenziale (alla data del PGT 2015)	NV	
Sup. Coperta	125 m2	Ampliamento fabbricati a uso artigianale		X
N° piani	3	Ampliamento SLP con destinazione residenziale		X
Altezza	9 m			

Documentazione PRG 1995	Documentazione PGT 2015
Non mappato	
	




Comune di Costa Volpino
Provincia di Bergamo

Censimento edifici in zona agricola B.2.1
CLASSE A - DESTINAZIONE RESIDENZIALE

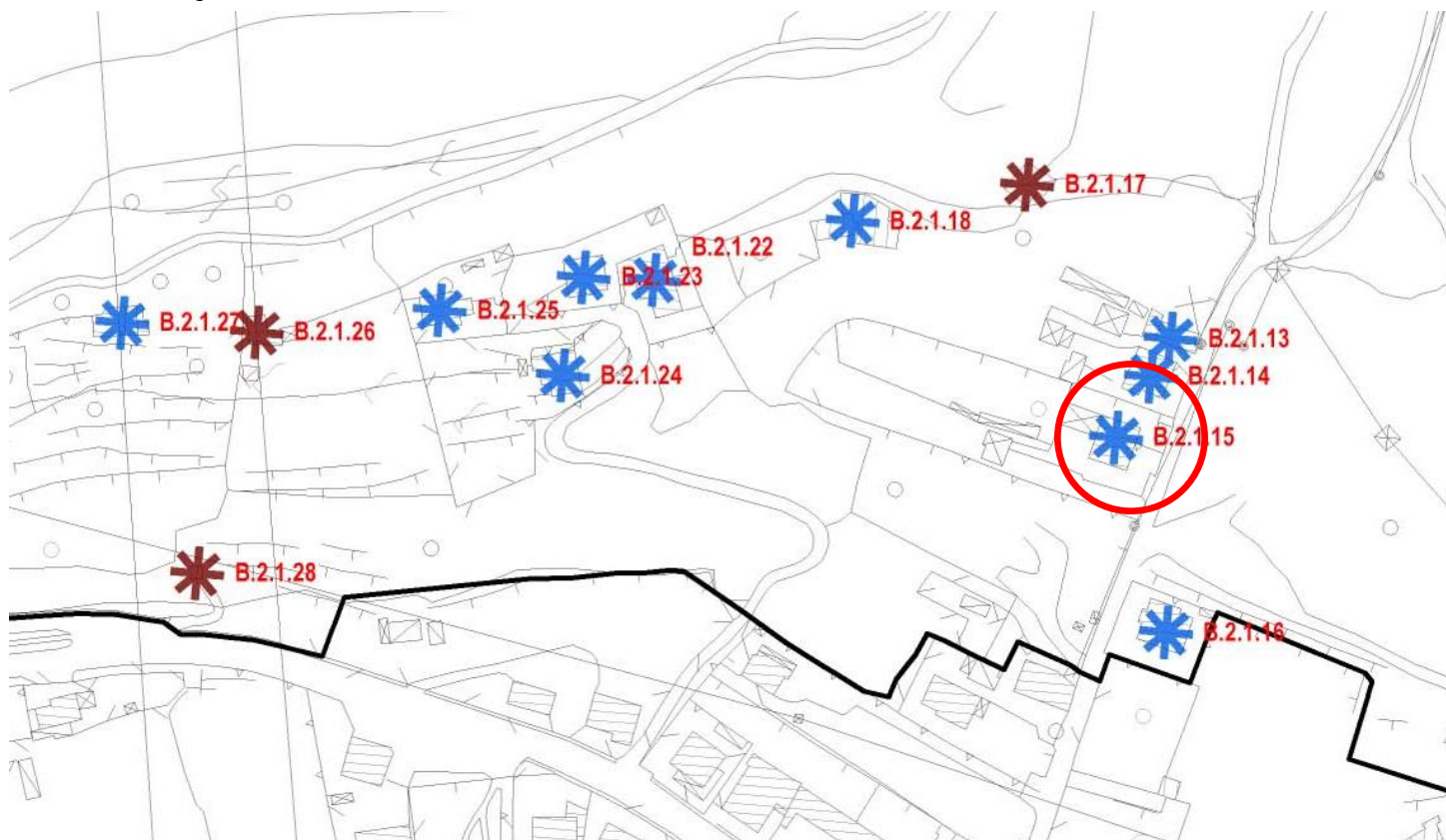
B.2.1.15	Nome: Localizzazione: Via VERENEGA
----------	---------------------------------------

STATO DI FATTO	1	EDIFICIO RURALE/ CASCINA STORICA	
	2	EDIFICIO RURALE	
	3	ED. RESIDENZIALE NUOVA COSTRUZIONE	X
	4	STALLE E ANNESSI	
	5	EDIFICIO PRODUTTIVO/ ARTIGIANALE	

U.P.	B.2.1	Are agricole pedemontane con particolare valenza ambientale
CLASSE	2	Corrente (senza valore testimoniale)






Estratto aerofotogrammetrico



B.2.1.15

Nome:

STATO DEI LUOGHI		PRESCRIZIONI		
Stato di conservazione	BUONO		SI	NO
Fabbricati utilizzati	TUTTI	Recupero fabbricati a uso residenziale (alla data del PGT 2015)	NV	
Sup. Coperta	130 m2	Ampliamento fabbricati a uso artigianale		X
N° piani	3	Ampliamento SLP con destinazione residenziale		X
Altezza	9 m			

Documentazione PRG 1995	Documentazione PGT 2015
Non mappato	
	
	




Comune di Costa Volpino
Provincia di Bergamo

Censimento edifici in zona agricola B.2.1
CLASSE A - DESTINAZIONE RESIDENZIALE

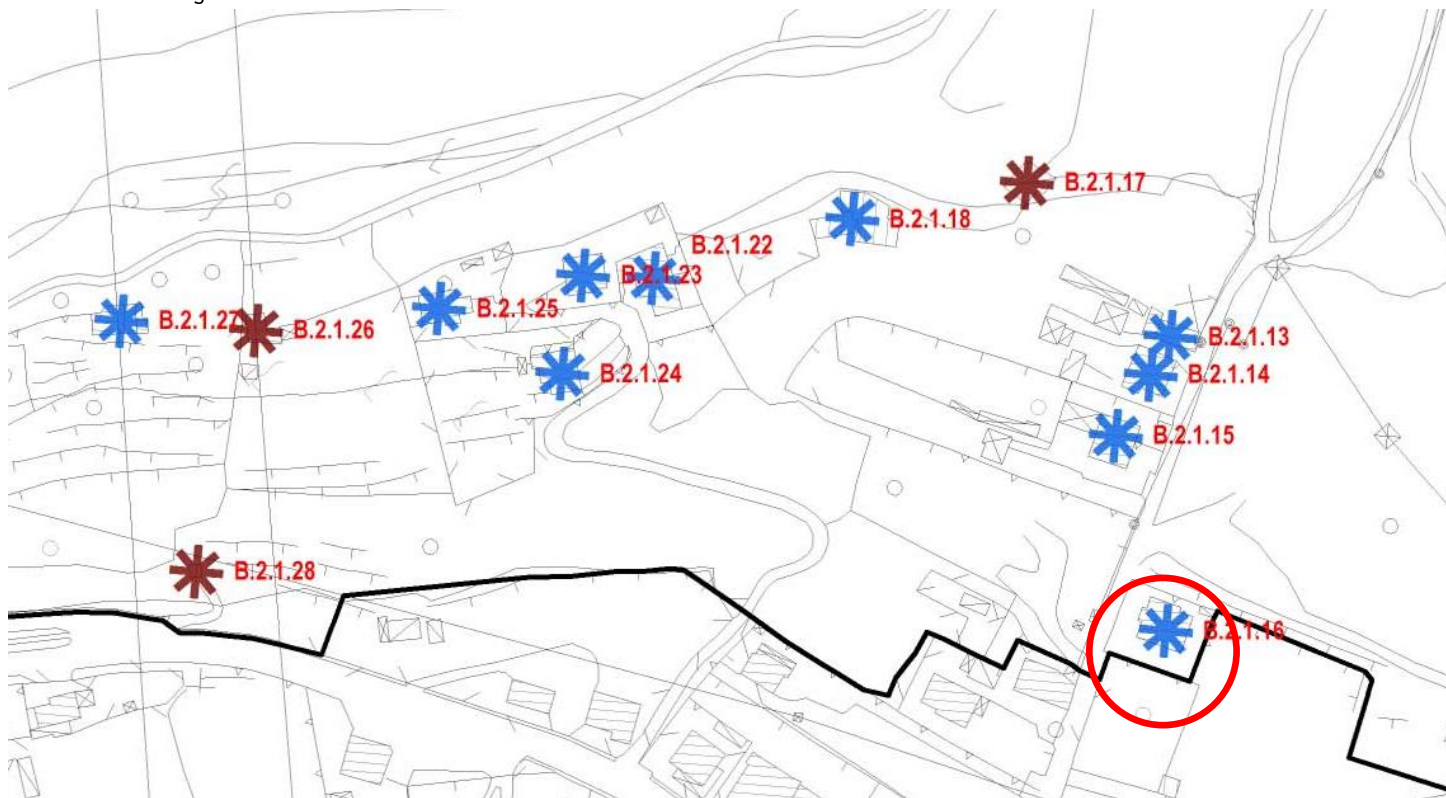
B.2.1.16	Nome: Localizzazione: Via VERENEGA
----------	---------------------------------------

STATO DI FATTO	1	EDIFICIO RURALE/ CASCINA STORICA	
	2	EDIFICIO RURALE	
	3	ED. RESIDENZIALE NUOVA COSTRUZIONE	X
	4	STALLI E ANNESSI	
	5	EDIFICIO PRODUTTIVO/ ARTIGIANALE	

U.P.	B.2.1	Aree agricole pedemontane con particolare valenza ambientale
CLASSE	2	Corrente (senza valore testimoniale)



Estratto aerofotogrammetrico



B.2.1.16

Nome:

STATO DEI LUOGHI		PRESCRIZIONI		
Stato di conservazione	BUONO		SI	NO
Fabbricati utilizzati	TUTTI	Recupero fabbricati a uso residenziale (alla data del PGT 2015)	NV	
Sup. Coperta	145 m2	Ampliamento fabbricati a uso artigianale		X
N° piani	3	Ampliamento SLP con destinazione residenziale		X
Altezza	9 m			

Documentazione PRG 1995	Documentazione PGT 2015
Non mappato	
	



Comune di Costa Volpino
Provincia di Bergamo

Censimento edifici in zona agricola B.2.1
CLASSE A - DESTINAZIONE PRODUTTIVA


B.2.1.17 [ex71]

Nome:

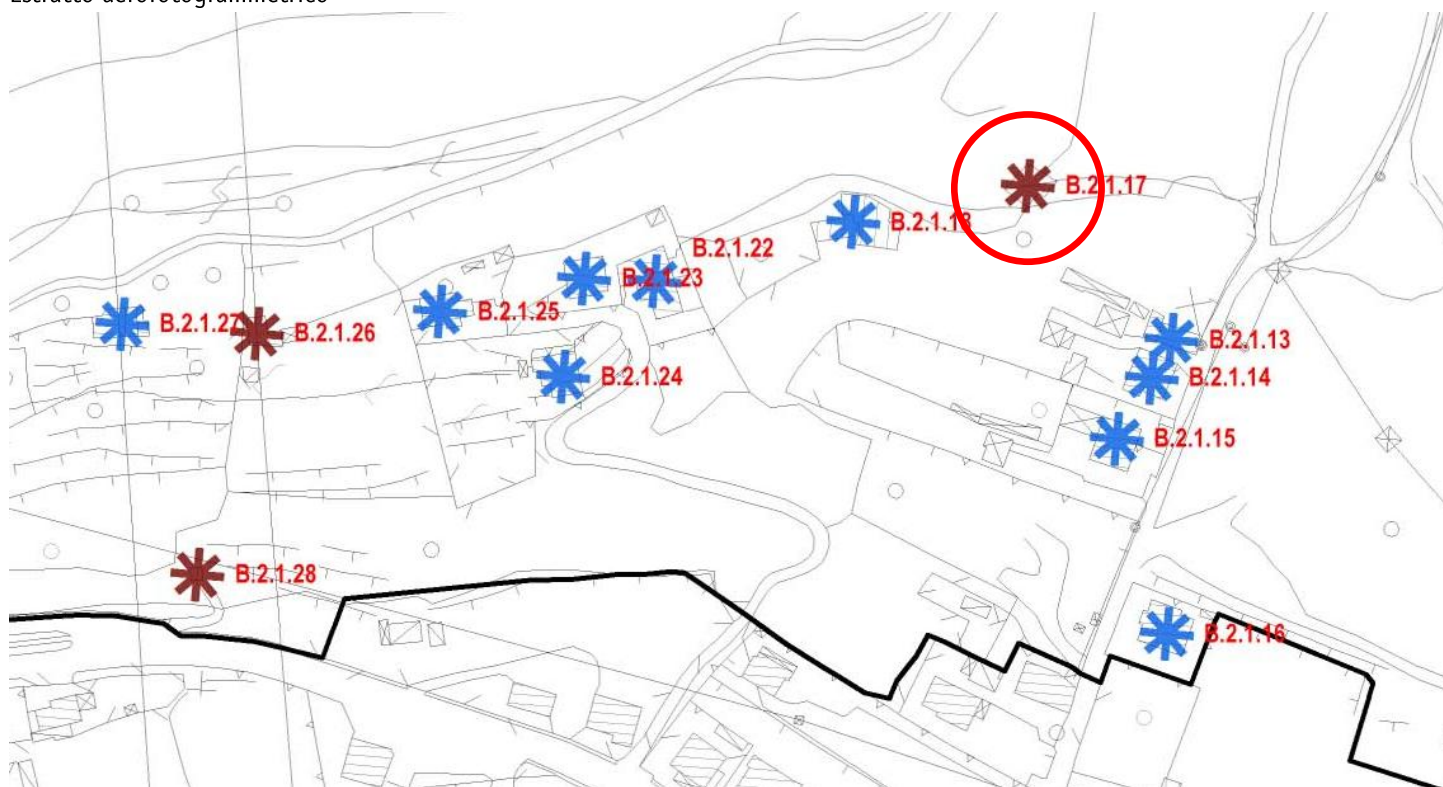
Localizzazione: Via VERENEGA

STATO DI FATTO	1	EDIFICIO RURALE/ CASCINA STORICA	
	2	EDIFICIO RURALE	
	3	ED. RESIDENZIALE NUOVA COSTRUZIONE	
	4	STALLE E ANNESSI	X
	5	EDIFICIO PRODUTTIVO/ ARTIGIANALE	

U.P.	B.2.1	Aree agricole pedemontane con particolare valenza ambientale
CLASSE	1	Residuale / attrezzature




Estratto aerofotogrammetrico



STATO DEI LUOGHI		PRESCRIZIONI		
Stato di conservazione	SUFFICIENTE		SI	NO
Fabbricati utilizzati	TUTTI	Recupero fabbricati a uso residenziale (alla data del PGT 2015)		X
Sup. Coperta	80 m2	Ampliamento fabbricati a uso artigianale		X
N° piani	2	Ampliamento SLP con destinazione residenziale		X
Altezza	6 m			

Documentazione PRG 1995



Documentazione PGT 2015





Comune di Costa Volpino
Provincia di Bergamo

Censimento edifici in zona agricola B.2.1
CLASSE A - DESTINAZIONE RESIDENZIALE


B.2.1.18

Nome:

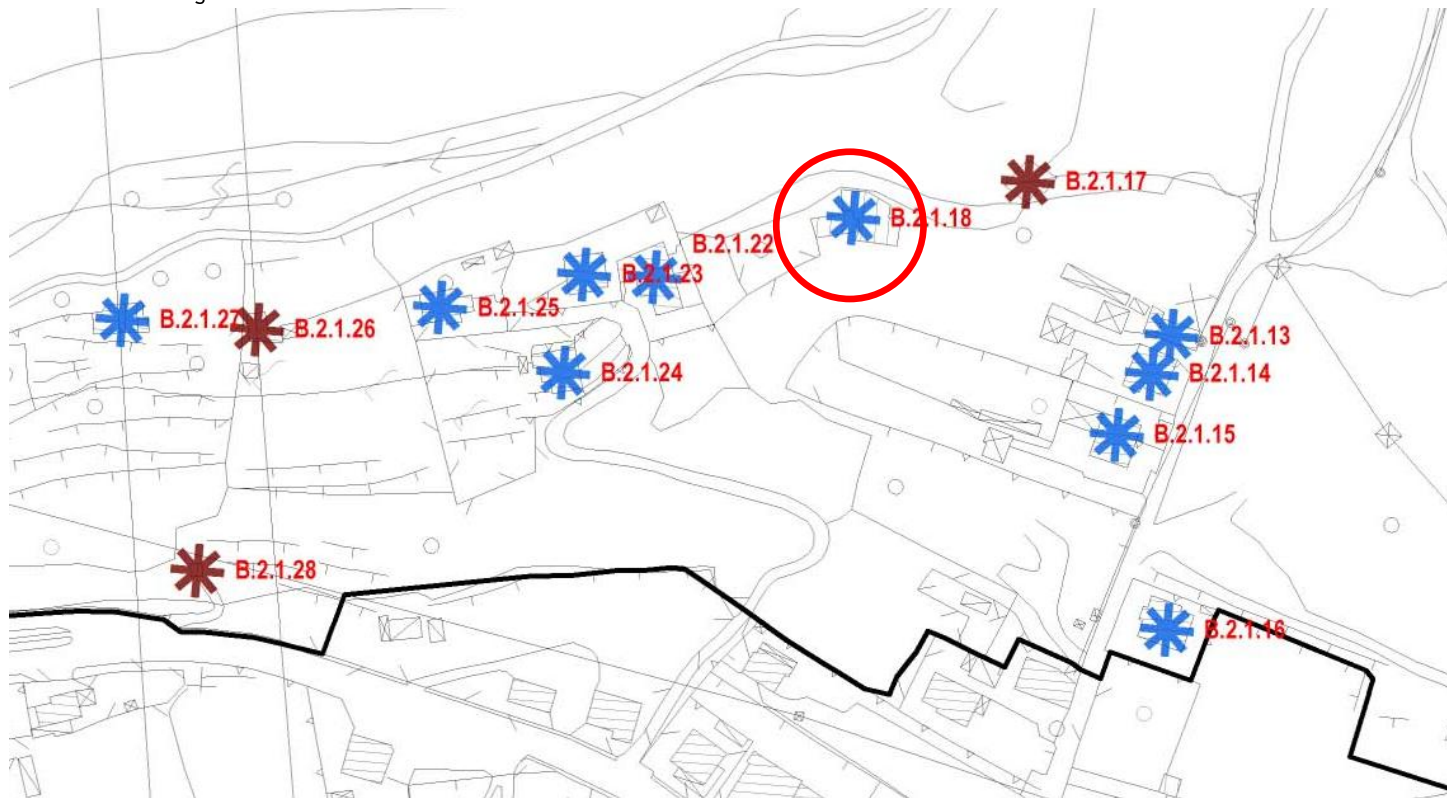
Localizzazione: Via VERENEGA

STATO DI FATTO	1	EDIFICIO RURALE/ CASCINA STORICA	
	2	EDIFICIO RURALE	
	3	ED. RESIDENZIALE NUOVA COSTRUZIONE	
	4	STALLE E ANNESSI	X
	5	EDIFICIO PRODUTTIVO/ ARTIGIANALE	

U.P.	B.2.1	Are agricole pedemontane con particolare valenza ambientale
CLASSE	1	Residuale/attrezzature



Estratto aerofotogrammetrico




B.2.1.18

Nome:

STATO DEI LUOGHI	
Stato di conservazione	INSUFFICIENTE
Fabbricati utilizzati	-
Sup. Coperta	215 m2
N° piani	1
Altezza	4,5

PRESCRIZIONI			
	SI	NO	
Recupero fabbricati a uso residenziale (alla data del PGT 2015)		X	
Ampliamento fabbricati a uso artigianale		X	
Ampliamento SLP con destinazione residenziale		X	

Documentazione PRG 1995
Non mappato

Documentazione PGT 2015


--


--

--

--



Comune di Costa Volpino
Provincia di Bergamo

Censimento edifici in zona agricola B.2.1
CLASSE A - DESTINAZIONE RESIDENZIALE


B.2.1.19 [ex190]

Nome:

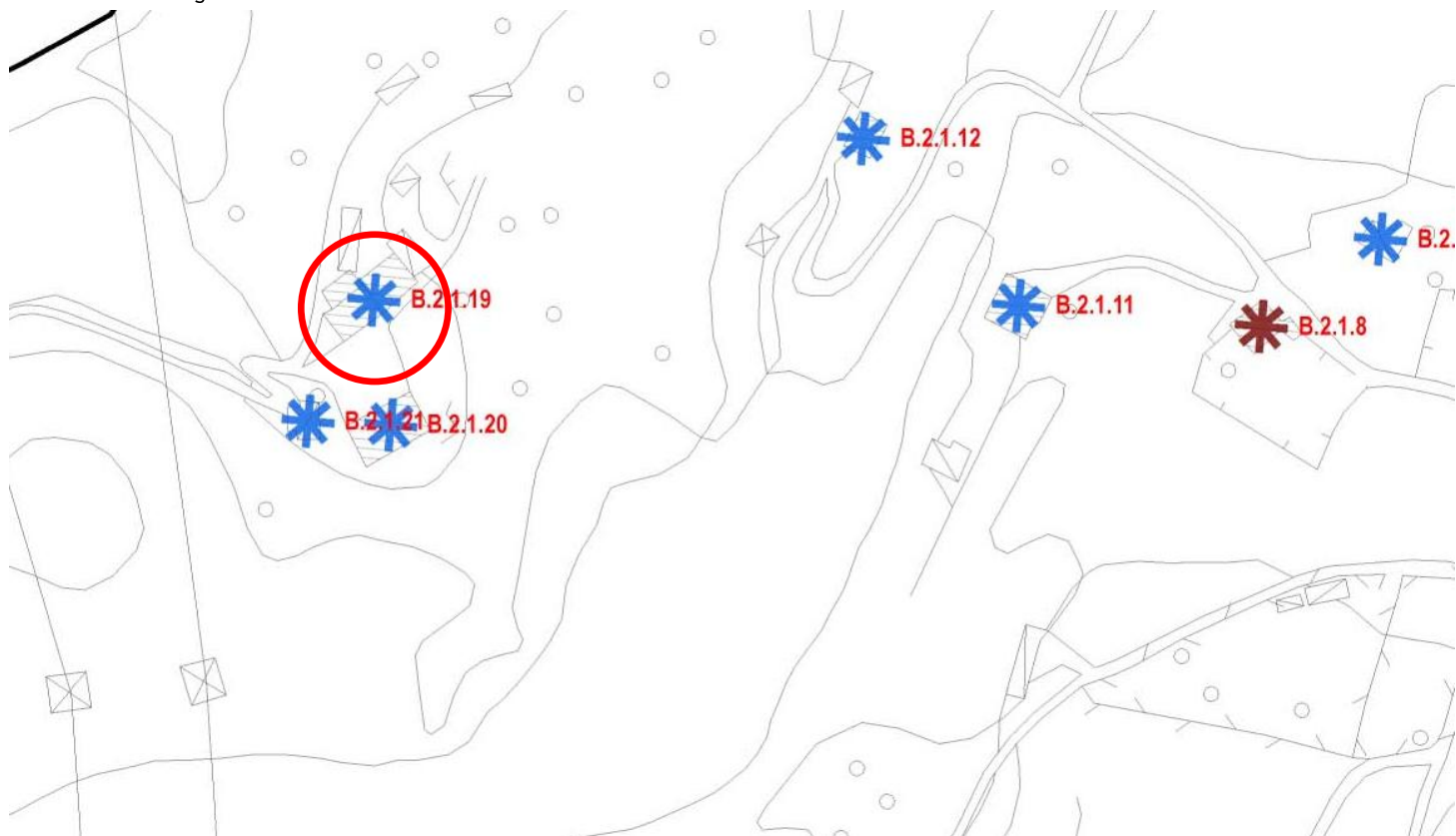
Localizzazione: Via VERENEGA

STATO DI FATTO	1	EDIFICIO RURALE/ CASCINA STORICA	
	2	EDIFICIO RURALE	X
	3	ED. RESIDENZIALE NUOVA COSTRUZIONE	
	4	STALLE E ANNESSI	
	5	EDIFICIO PRODUTTIVO/ ARTIGIANALE	

U.P.	B.2.1	Aree agricole pedemontane con particolare valenza ambientale
CLASSE	2	Corrente (senza valore testimoniale)



Estratto aerofotogrammetrico



B.2.1.19 [ex190]

Nome:

STATO DEI LUOGHI

Stato di conservazione	BUONO
Fabbricati utilizzati	TUTTI
Sup. Coperta	305 m2
N° piani	2
Altezza	6 m

PRESCRIZIONI

	SI	NO	
Recupero fabbricati a uso residenziale (alla data del PGT 2015)	X		
Ampliamento fabbricati a uso artigianale		X	
Ampliamento SLP con destinazione residenziale			VEDI U.P.

Documentazione PRG 1995



Documentazione PGT 2015





Comune di Costa Volpino
Provincia di Bergamo

Censimento edifici in zona agricola B.2.1
CLASSE A - DESTINAZIONE RESIDENZIALE

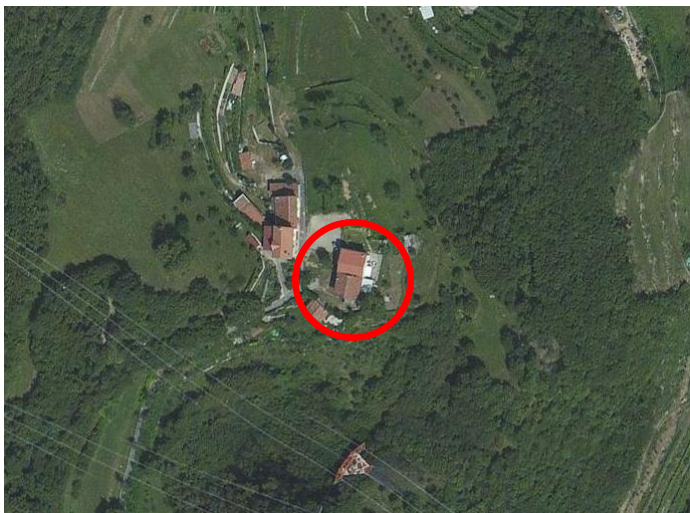
B.2.1.20 [ex189 ed E57]

Nome:

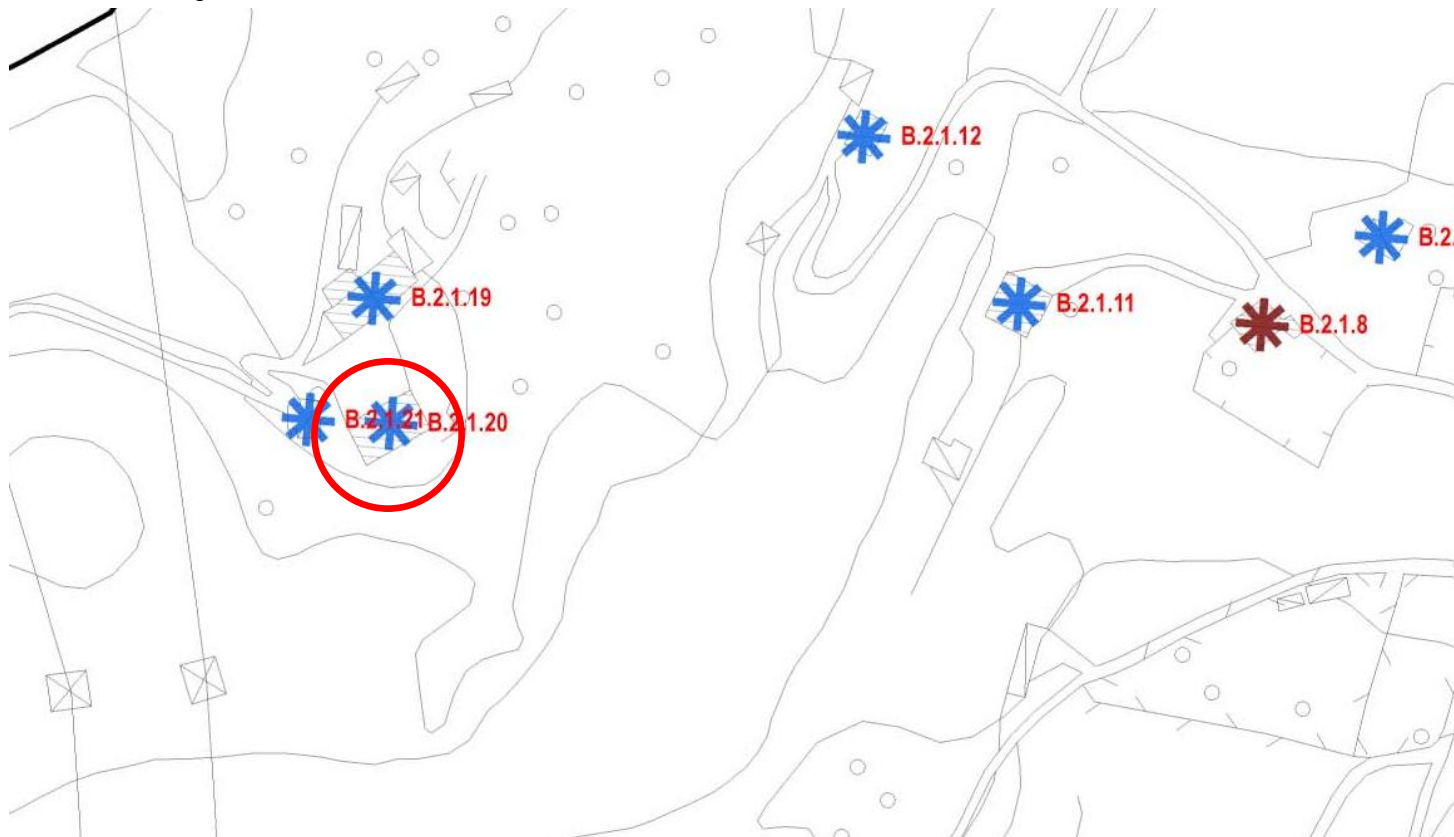
Localizzazione: Via VERENEGA

STATO DI FATTO	1	EDIFICIO RURALE/ CASCINA STORICA	
	2	EDIFICIO RURALE	X
	3	ED. RESIDENZIALE NUOVA COSTRUZIONE	
	4	STALLE E ANNESSI	
	5	EDIFICIO PRODUTTIVO/ ARTIGIANALE	

U.P.	B.2.1	Aree agricole pedemontane con particolare valenza ambientale
CLASSE	2	Corrente (senza valore testimoniale)



Estratto aerofotogrammetrico



STATO DEI LUOGHI	
Stato di conservazione	DISCRETO
Fabbricati utilizzati	TUTTI
Sup. Coperta	240 m2
N° piani	2
Altezza	6 m

PRESCRIZIONI			
	SI	NO	
Recupero fabbricati a uso residenziale (alla data del PGT 2015)	X		
Ampliamento fabbricati a uso artigianale		X	
Ampliamento SLP con destinazione residenziale			VEDI U.P.

Documentazione PRG 1995



Documentazione PGT 2015





Comune di Costa Volpino
Provincia di Bergamo

Censimento edifici in zona agricola B.2.1
CLASSE A - DESTINAZIONE RESIDENZIALE


B.2.1.21 [ex192]

Nome:

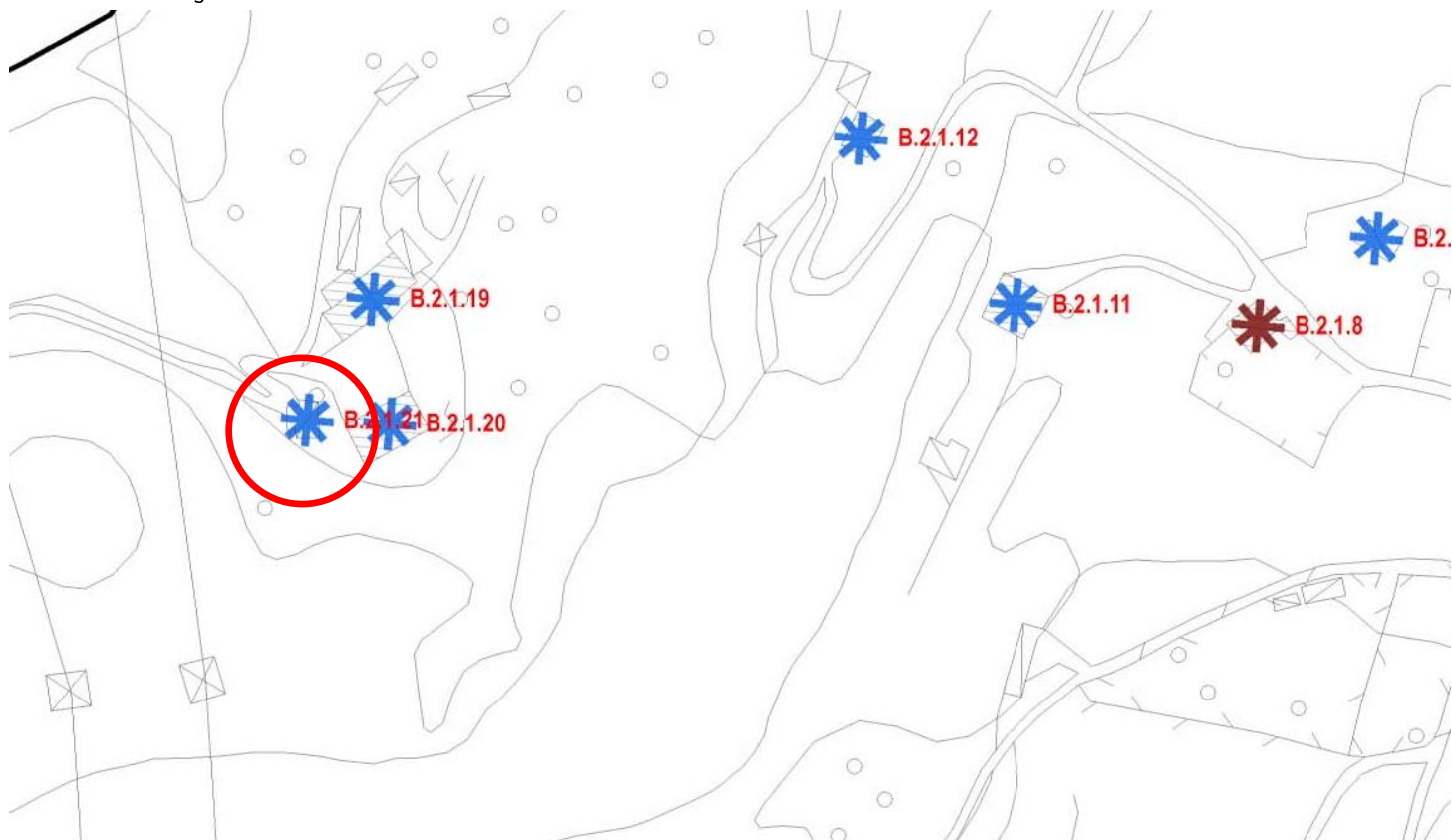
Localizzazione: Via VERENEGA

STATO DI FATTO	1	EDIFICIO RURALE/ CASCINA STORICA	
	2	EDIFICIO RURALE	
	3	ED. RESIDENZIALE NUOVA COSTRUZIONE	X
	4	STALLE E ANNESSI	
	5	EDIFICIO PRODUTTIVO/ ARTIGIANALE	

U.P.	B.2.1	Aree agricole pedemontane con particolare valenza ambientale
CLASSE	2	Corrente (senza valore testimoniale)



Estratto aerofotogrammetrico



B.2.1.21 [ex192]

Nome:

STATO DEI LUOGHI		PRESCRIZIONI		
Stato di conservazione	SUFFICIENTE	SI	NO	
Fabbricati utilizzati	TUTTI	NV		
Sup. Coperta	80 m2		X	
N° piani	2		x	
Altezza	6 m			
		Recupero fabbricati a uso residenziale (alla data del PGT 2015)		
		Ampliamento fabbricati a uso artigianale		
		Ampliamento SLP con destinazione residenziale		

Documentazione PRG 1995



Documentazione PGT 2015





Comune di Costa Volpino
Provincia di Bergamo

Censimento edifici in zona agricola B.2.1
CLASSE A - DESTINAZIONE RESIDENZIALE

B.2.1.22 [ex221]

Nome:

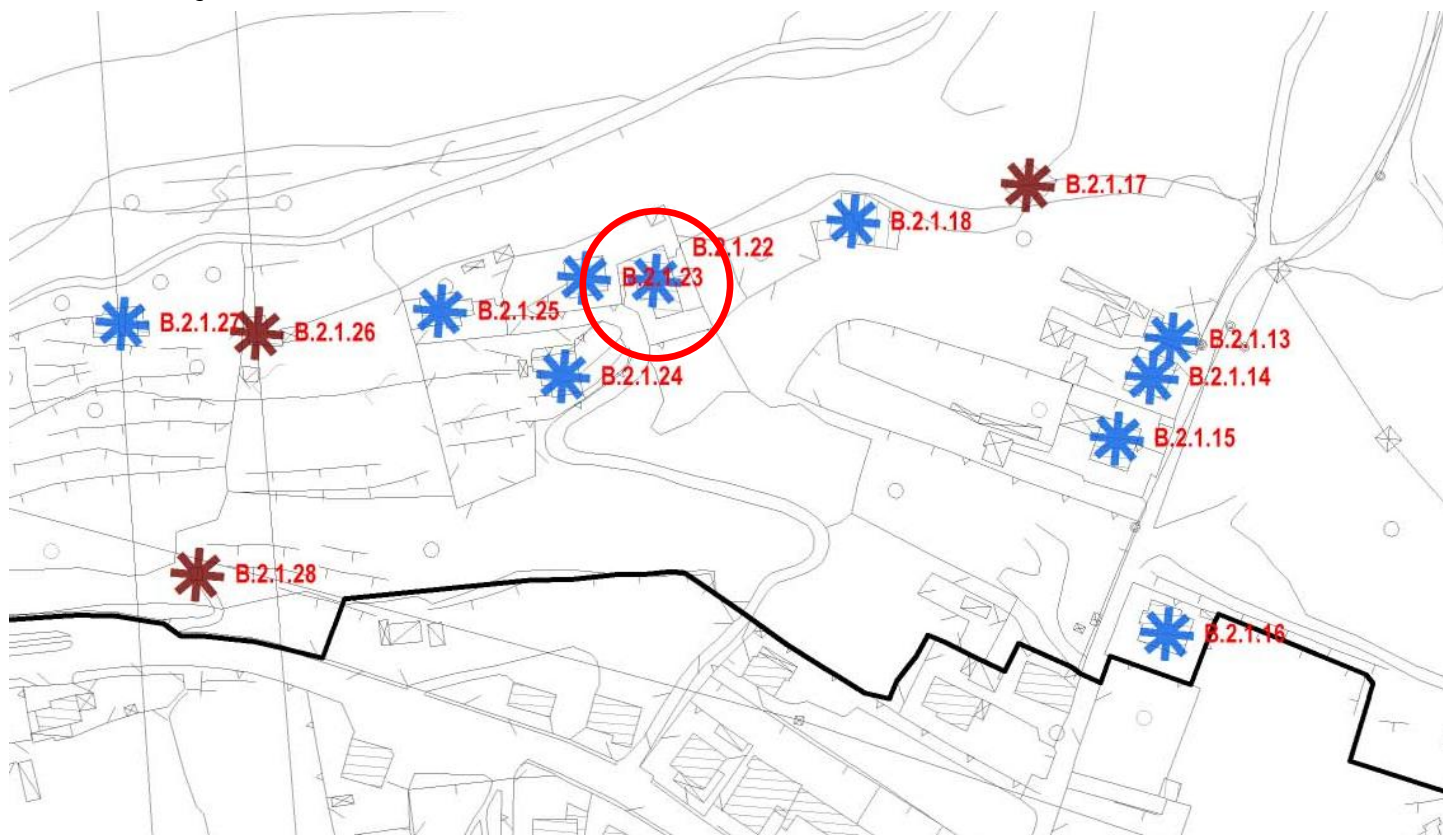
Localizzazione: Via VERENEGA

STATO DI FATTO	1	EDIFICIO RURALE/ CASCINA STORICA	
	2	EDIFICIO RURALE	
	3	ED. RESIDENZIALE NUOVA COSTRUZIONE	X
	4	STALLE E ANNESSI	
	5	EDIFICIO PRODUTTIVO/ ARTIGIANALE	

U.P.	B.2.1	Aree agricole pedemontane con particolare valenza ambientale
CLASSE	2	Corrente (senza valore testimoniale)



Estratto aerofotogrammetrico



B.2.1.22 [ex221]

Nome:

STATO DEI LUOGHI		PRESCRIZIONI		
Stato di conservazione	BUONO	SI	NO	
Fabbricati utilizzati	TUTTI	NV		
Sup. Coperta	235 m2		X	
N° piani	2		X	
Altezza	6 m			

Documentazione PRG 1995



Documentazione PGT 2015





Comune di Costa Volpino
Provincia di Bergamo

Censimento edifici in zona agricola B.2.1
CLASSE A - DESTINAZIONE RESIDENZIALE


B.2.1.23 [ex222]

Nome:

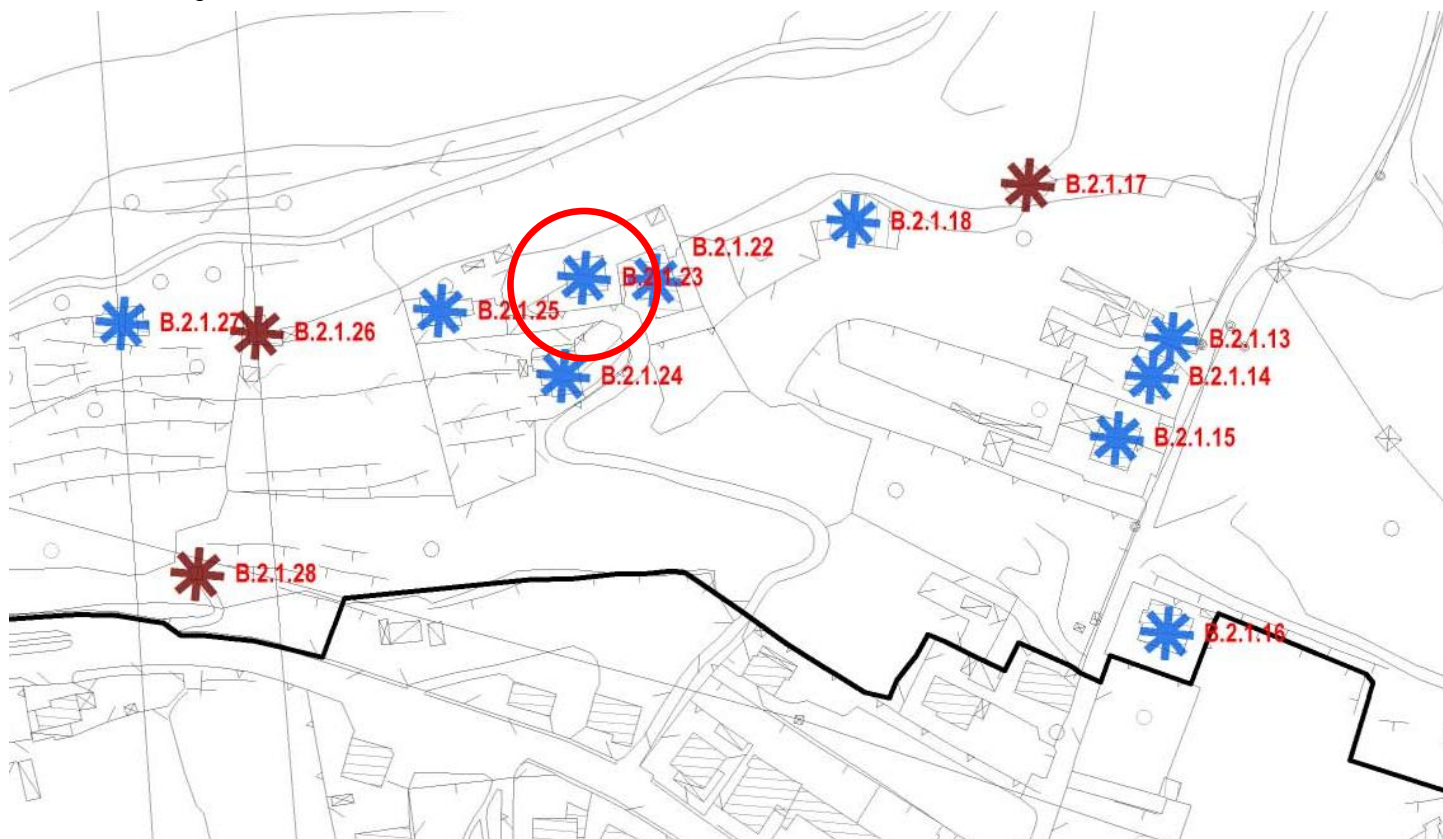
Localizzazione: Via VERENEGA

STATO DI FATTO	1	EDIFICIO RURALE/ CASCINA STORICA	
	2	EDIFICIO RURALE	
	3	ED. RESIDENZIALE NUOVA COSTRUZIONE	X
	4	STALLE E ANNESSI	
	5	EDIFICIO PRODUTTIVO/ ARTIGIANALE	

U.P.	B.2.1	Aree agricole pedemontane con particolare valenza ambientale
CLASSE	2	Corrente (senza valore testimoniale)



Estratto aerofotogrammetrico



B.2.1.23 [ex222]

Nome:

STATO DEI LUOGHI		PRESCRIZIONI		
Stato di conservazione	DISCRETO	SI	NO	
Fabbricati utilizzati	TUTTI	NV		
Sup. Coperta	105 m2		X	
N° piani	3		X	
Altezza	9 m			
		Recupero fabbricati a uso residenziale (alla data del PGT 2015)		
		Ampliamento fabbricati a uso artigianale		
		Ampliamento SLP con destinazione residenziale		

Documentazione PRG 1995



Documentazione PGT 2015





Comune di Costa Volpino
Provincia di Bergamo

Censimento edifici in zona agricola B.2.1
CLASSE A - DESTINAZIONE RESIDENZIALE


B.2.1.24 [ex220]

Nome:

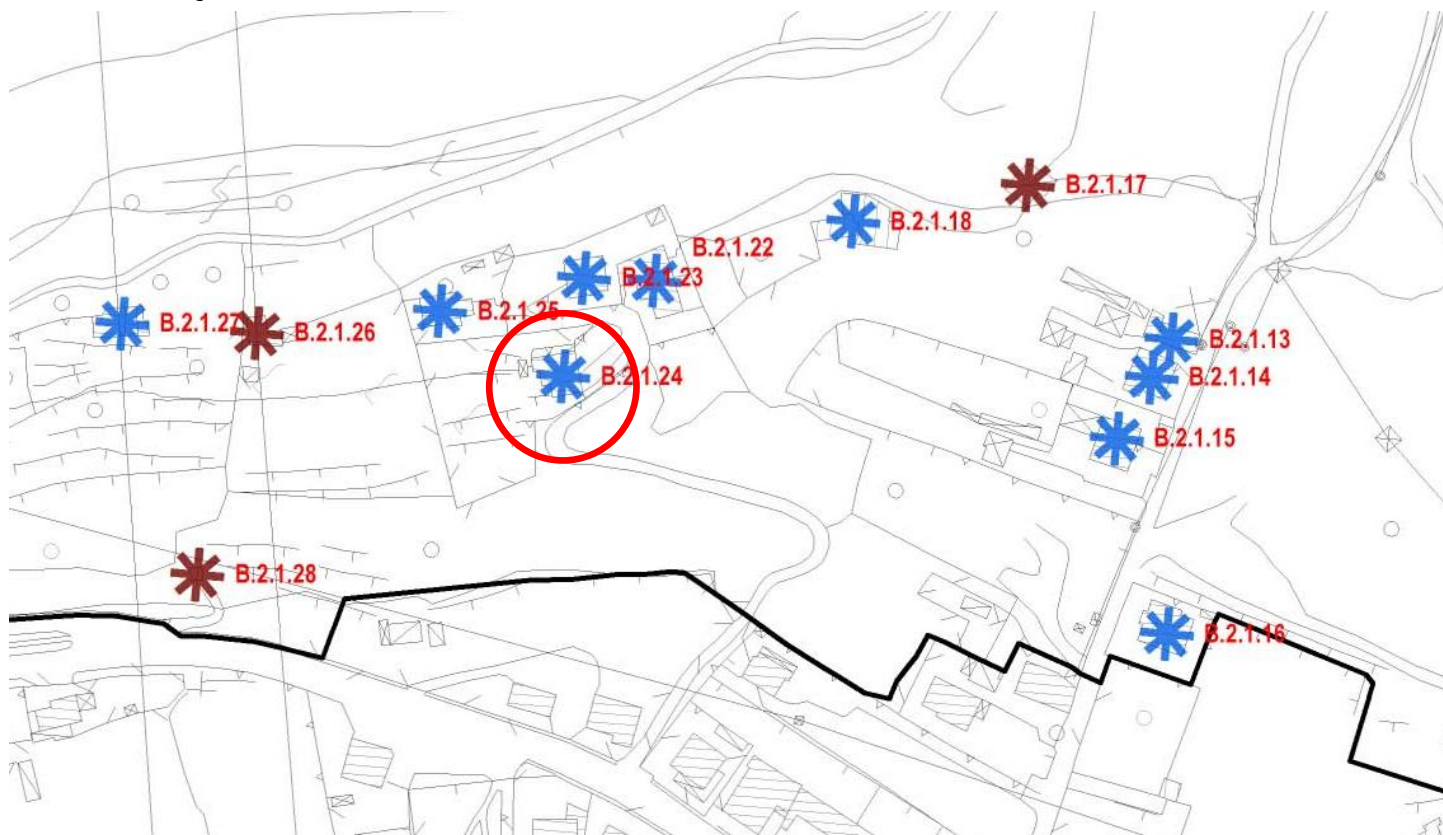
Localizzazione: Via VERENEGA

STATO DI FATTO	1	EDIFICIO RURALE/ CASCINA STORICA	
	2	EDIFICIO RURALE	
	3	ED. RESIDENZIALE NUOVA COSTRUZIONE	X
	4	STALLE E ANNESSI	
	5	EDIFICIO PRODUTTIVO/ ARTIGIANALE	

U.P.	B.2.1	Aree agricole pedemontane con particolare valenza ambientale
CLASSE	2	Corrente (senza valore testimoniale)



Estratto aerofotogrammetrico



B.2.1.24 [ex220]

Nome:

STATO DEI LUOGHI	
Stato di conservazione	DISCRETO
Fabbricati utilizzati	TUTTI
Sup. Coperta	125 m2
N° piani	2
Altezza	7,5 m

PRESCRIZIONI			
	SI	NO	
Recupero fabbricati a uso residenziale (alla data del PGT 2015)	NV		
Ampliamento fabbricati a uso artigianale		X	
Ampliamento SLP con destinazione residenziale		X	

Documentazione PRG 1995



Documentazione PGT 2015





Comune di Costa Volpino
Provincia di Bergamo

Censimento edifici in zona agricola B.2.1
CLASSE A - DESTINAZIONE RESIDENZIALE


B.2.1.25 [ex219]

Nome:

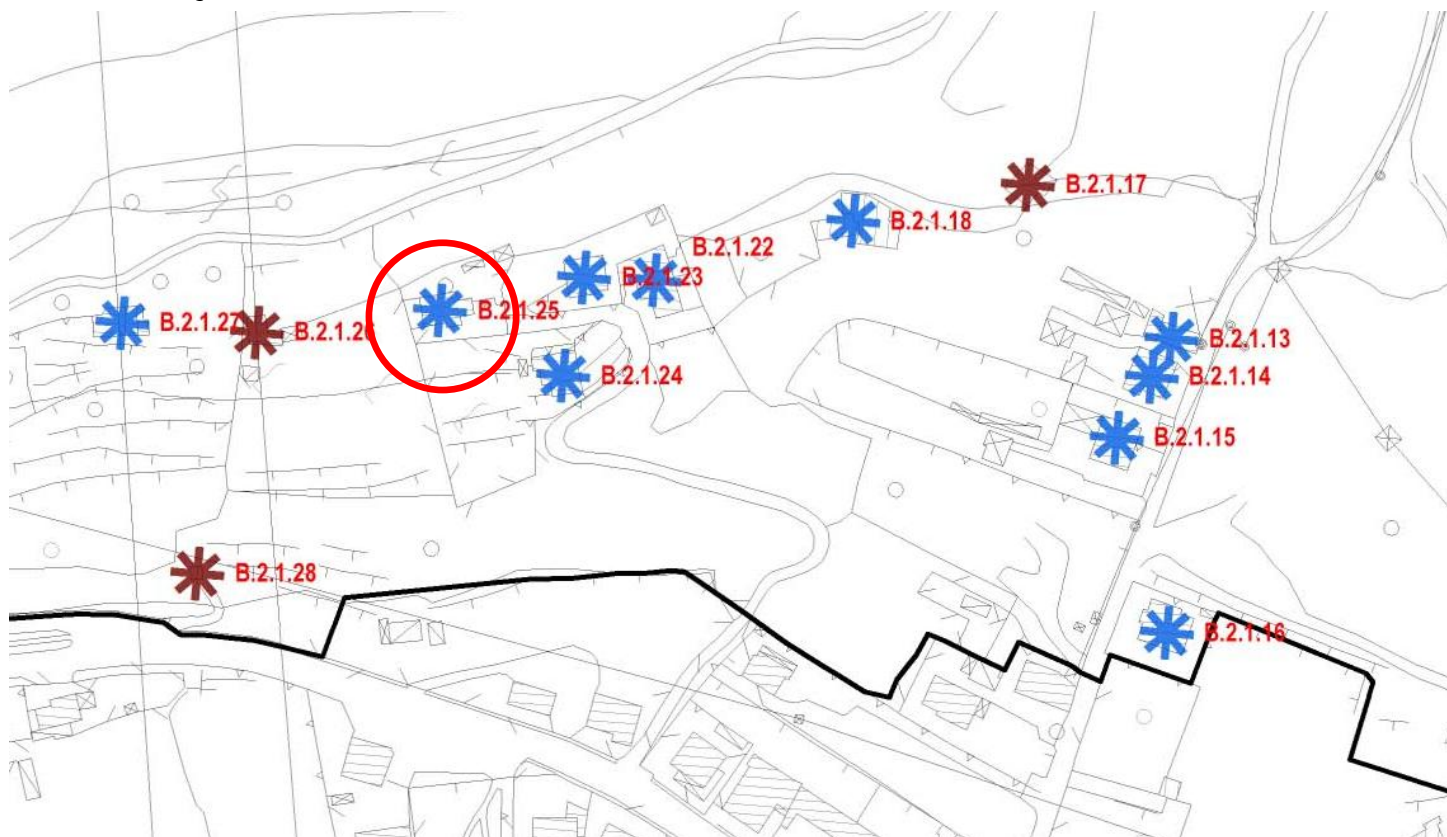
Localizzazione: Via VERENEGA

STATO DI FATTO	1	EDIFICIO RURALE/ CASCINA STORICA	
	2	EDIFICIO RURALE	
	3	ED. RESIDENZIALE NUOVA COSTRUZIONE	X
	4	STALLE E ANNESSI	
	5	EDIFICIO PRODUTTIVO/ ARTIGIANALE	

U.P.	B.2.1	Aree agricole pedemontane con particolare valenza ambientale
CLASSE	2	Corrente (senza valore testimoniale)



Estratto aerofotogrammetrico




STATO DEI LUOGHI		PRESCRIZIONI		
Stato di conservazione	DISCRETO		SI	NO
Fabbricati utilizzati	TUTTI	Recupero fabbricati a uso residenziale (alla data del PGT 2015)	NV	
Sup. Coperta	100 m2	Ampliamento fabbricati a uso artigianale		X
N° piani	3	Ampliamento SLP con destinazione residenziale		X
Altezza	9 m			

Documentazione PRG 1995



Documentazione PGT 2015





Comune di Costa Volpino
Provincia di Bergamo

Censimento edifici in zona agricola B.2.1
CLASSE B- DESTINAZIONE PRODUTTIVA


B.2.1.26 [ex191]

Nome:

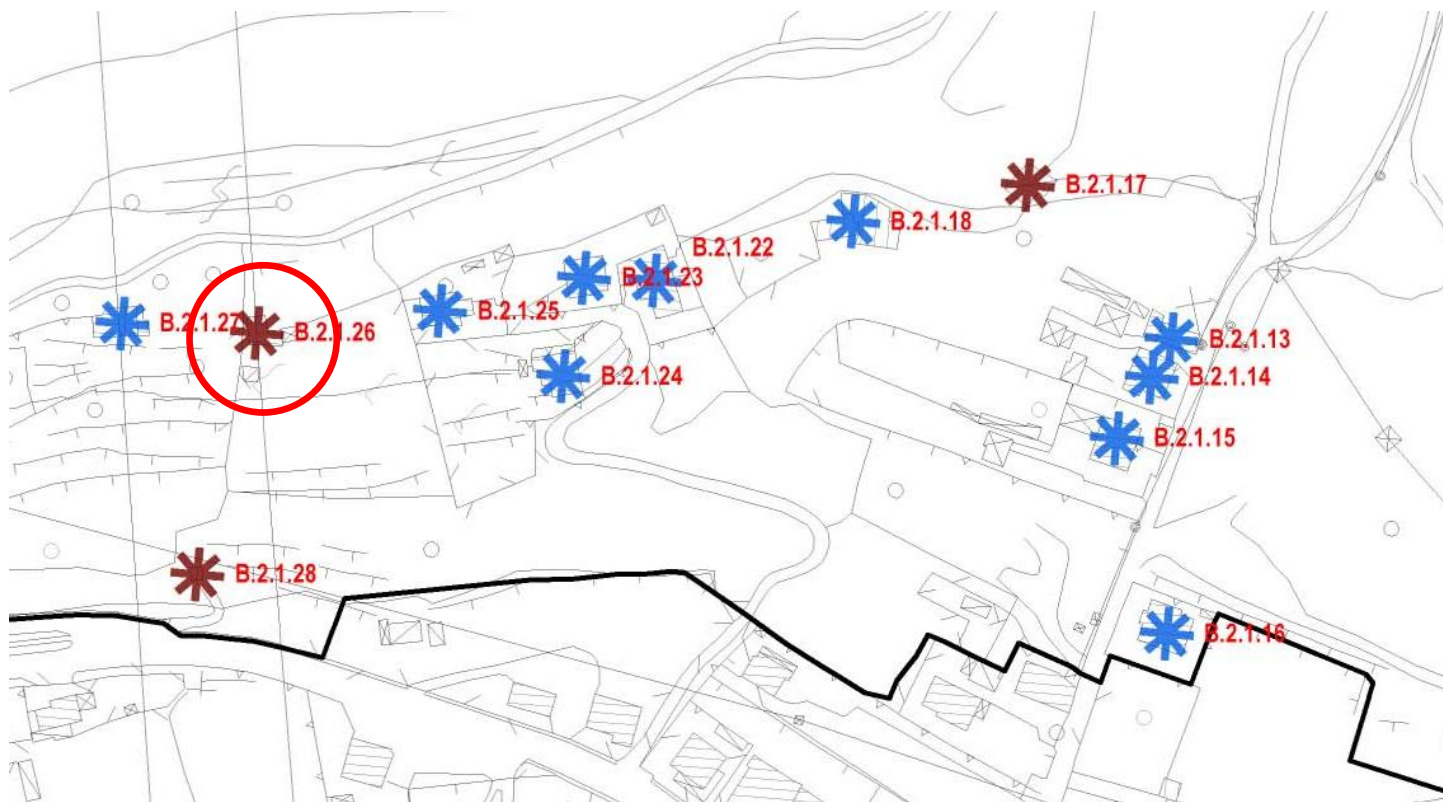
Localizzazione: Via Luigi EINAUDI

STATO DI FATTO	1	EDIFICIO RURALE/ CASCINA STORICA	
	2	EDIFICIO RURALE	
	3	ED. RESIDENZIALE NUOVA COSTRUZIONE	
	4	STALLE E ANNESSI	X
	5	EDIFICIO PRODUTTIVO/ ARTIGIANALE	

U.P.	B.2.1	Aree agricole pedemontane con particolare valenza ambientale
CLASSE	1	Residuale / attrezzature



Estratto aerofotogrammetrico



STATO DEI LUOGHI		PRESCRIZIONI		
Stato di conservazione	SUFFICIENTE	SI	NO	
Fabbricati utilizzati	-	Recupero fabbricati a uso residenziale (alla data del PGT 2015)	X	
Sup. Coperta	75 m2	Ampliamento fabbricati a uso artigianale	X	
N° piani	2/3	Ampliamento SLP con destinazione residenziale	X	
Altezza	7,5 m			

Documentazione PRG 1995



Documentazione PGT 2015





Comune di Costa Volpino
Provincia di Bergamo

Censimento edifici in zona agricola B.2.1
CLASSE A - DESTINAZIONE RESIDENZIALE


B.2.1.27 [ex218]

Nome:

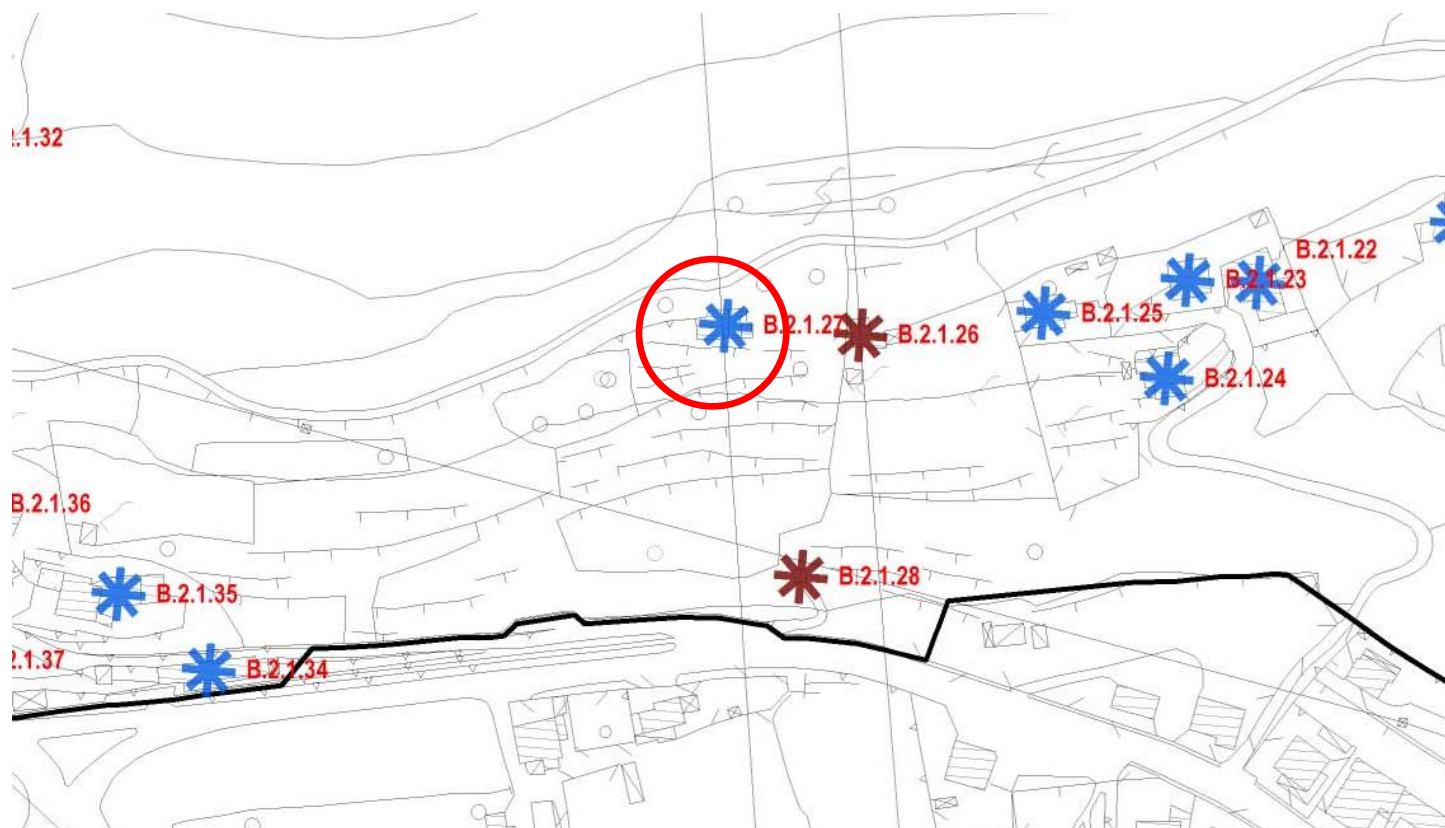
Localizzazione: Via Luigi EINAUDI

STATO DI FATTO	1	EDIFICIO RURALE/ CASCINA STORICA	
	2	EDIFICIO RURALE	X
	3	ED. RESIDENZIALE NUOVA COSTRUZIONE	
	4	STALLE E ANNESSI	
	5	EDIFICIO PRODUTTIVO/ ARTIGIANALE	

U.P.	B.2.1	Aree agricole pedemontane con particolare valenza ambientale
CLASSE	2	Corrente (senza valore testimoniale)



Estratto aerofotogrammetrico




STATO DEI LUOGHI		PRESCRIZIONI		
Stato di conservazione	DISCRETO	SI	NO	
Fabbricati utilizzati	TUTTI	X		
Sup. Coperta	105 m2		X	
N° piani	2			VEDI U.P.
Altezza	7,5 m			

Documentazione PRG 1995



Documentazione PGT 2015





Comune di Costa Volpino
Provincia di Bergamo

Censimento edifici in zona agricola B.2.1
CLASSE B - DESTINAZIONE PRODUTTIVA


B.2.1.28 [ex217]

Nome:

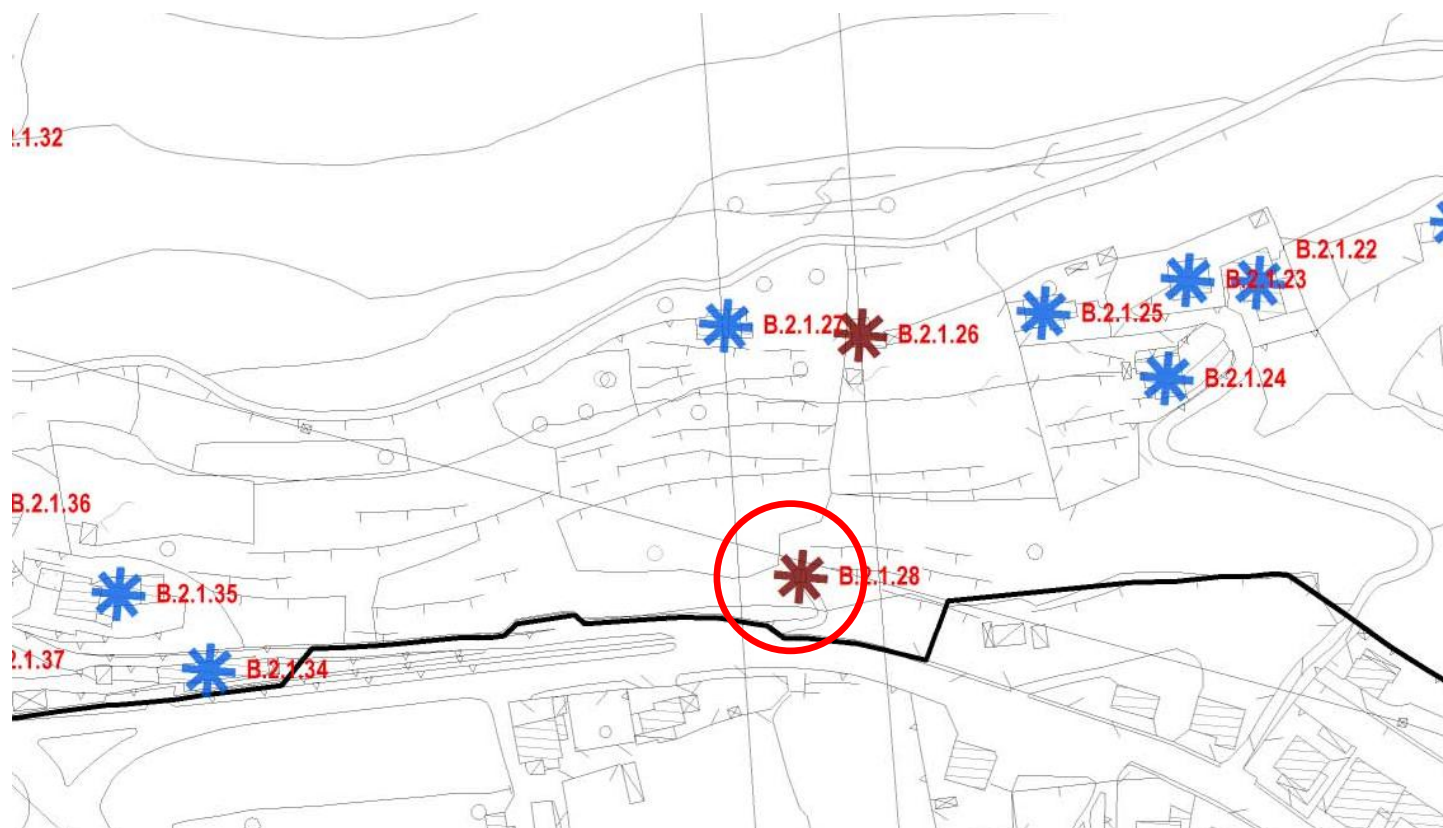
Localizzazione: Via ROMA

STATO DI FATTO	1	EDIFICIO RURALE/ CASCINA STORICA	
	2	EDIFICIO RURALE	
	3	ED. RESIDENZIALE NUOVA COSTRUZIONE	
	4	STALLE E ANNESSI	X
	5	EDIFICIO PRODUTTIVO/ ARTIGIANALE	

U.P.	B.2.1	Aree agricole pedemontane con particolare valenza ambientale
CLASSE	1	Residuale/ attrezzature



Estratto aerofotogrammetrico



B.2.1.28 [ex217]

Nome:

STATO DEI LUOGHI		PRESCRIZIONI		
Stato di conservazione	DISCRETO	SI	NO	
Fabbricati utilizzati	-		X	
Sup. Coperta	10 m2		X	
N° piani	2		X	
Altezza	5 m		X	

Documentazione PRG 1995



Documentazione PGT 2015





Comune di Costa Volpino
Provincia di Bergamo

Censimento edifici in zona agricola B.2.1
CLASSE A - DESTINAZIONE RESIDENZIALE


B.2.1.29 [ex211]

Nome:

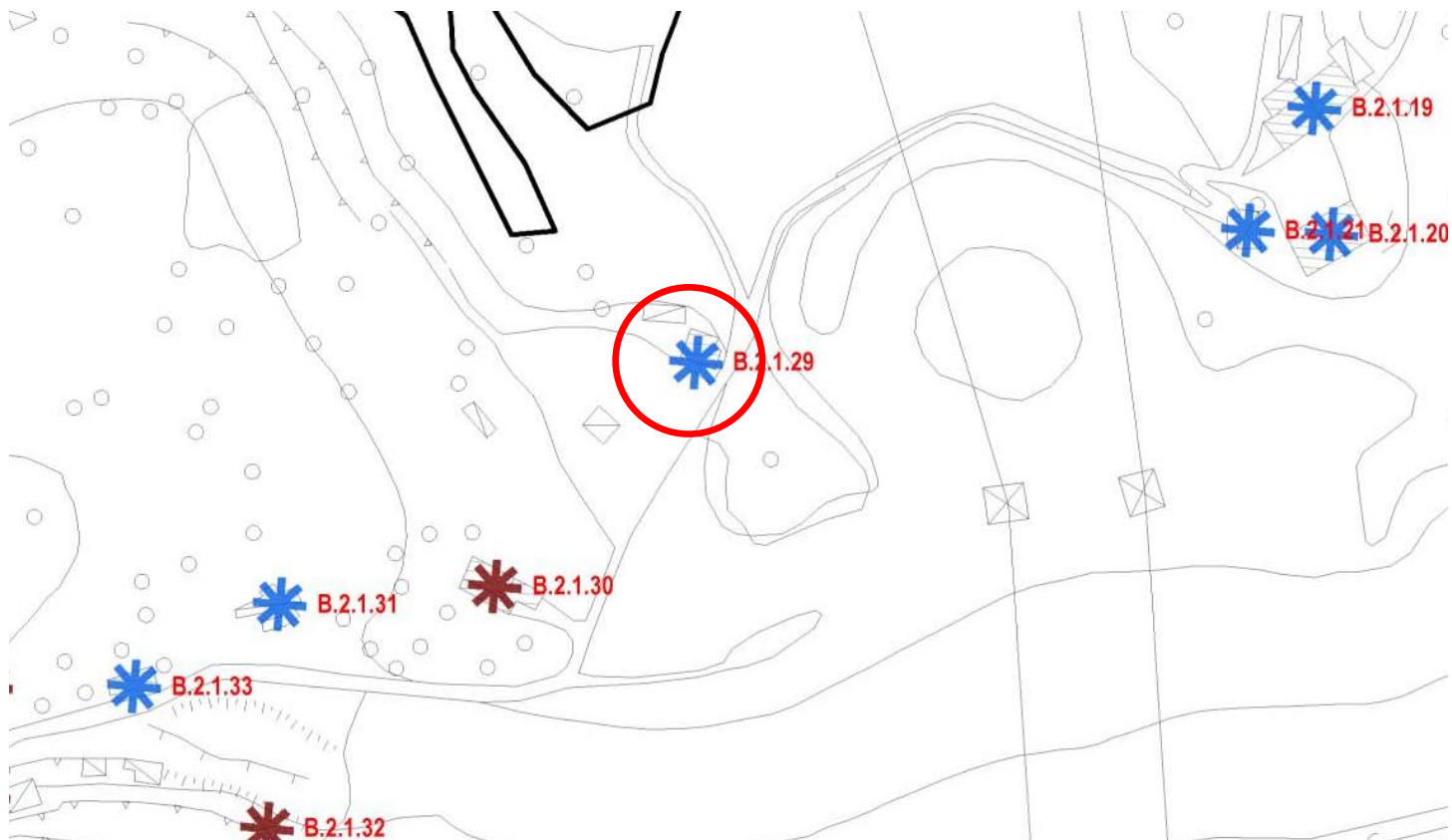
Localizzazione: Via MONDO NUOVO

STATO DI FATTO	1	EDIFICIO RURALE/ CASCINA STORICA	
	2	EDIFICIO RURALE	
	3	ED. RESIDENZIALE NUOVA COSTRUZIONE	X
	4	STALLE E ANNESSI	
	5	EDIFICIO PRODUTTIVO/ ARTIGIANALE	

U.P.	B.2.1	Aree agricole pedemontane con particolare valenza ambientale
CLASSE	2	Corrente (senza valore testimoniale)



Estratto aerofotogrammetrico



STATO DEI LUOGHI	
Stato di conservazione	SUFFICIENTE
Fabbricati utilizzati	TUTTI
Sup. Coperta	75 m2
N° piani	1
Altezza	4,5 m

PRESCRIZIONI			
	SI	NO	
Recupero fabbricati a uso residenziale (alla data del PGT 2015)	NV		
Ampliamento fabbricati a uso artigianale		X	
Ampliamento SLP con destinazione residenziale		X	

Documentazione PRG 1995



Documentazione PGT 2015





Comune di Costa Volpino
Provincia di Bergamo

Censimento edifici in zona agricola B.2.1
CLASSE B - DESTINAZIONE PRODUTTIVA

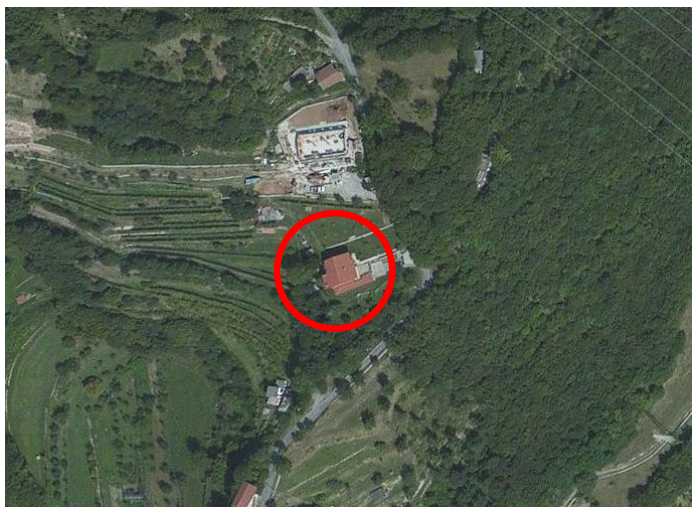
B.2.1.30 [ex 69]

Nome:

Localizzazione: Via MONDO NUOVO

STATO DI FATTO	1	EDIFICIO RURALE/ CASCINA STORICA	
	2	EDIFICIO RURALE	X
	3	ED. RESIDENZIALE NUOVA COSTRUZIONE	
	4	STALLE E ANNESSI	
	5	EDIFICIO PRODUTTIVO/ ARTIGIANALE	

U.P.	B.2.1	Aree agricole pedemontane con particolare valenza ambientale
CLASSE	2	Corrente (senza valore testimoniale)



Estratto aerofotogrammetrico



STATO DEI LUOGHI	
Stato di conservazione	BUONO
Fabbricati utilizzati	TUTTI
Sup. Coperta	175 m2
N° piani	3
Altezza	9 m

PRESCRIZIONI			
	SI	NO	
Recupero fabbricati a uso residenziale (alla data del PGT 2015)	X		
Ampliamento fabbricati a uso artigianale		X	
Ampliamento SLP con destinazione residenziale			VEDI U.P.

Documentazione PRG 1995



Documentazione PGT 2015





Comune di Costa Volpino
Provincia di Bergamo

Censimento edifici in zona agricola B.2.1
CLASSE B - DESTINAZIONE RESIDENZIALE

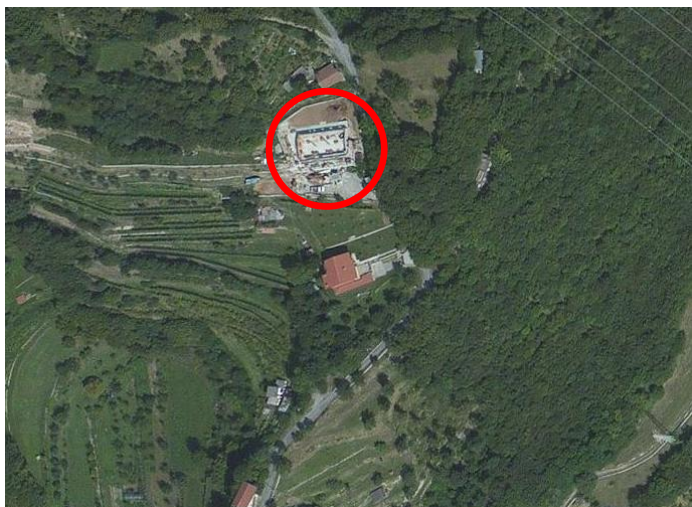
B.2.1.30a

Nome:

Localizzazione: Via MONDO NUOVO

STATO DI FATTO	1	EDIFICIO RURALE/ CASCINA STORICA	
	2	EDIFICIO RURALE	
	3	ED. RESIDENZIALE NUOVA COSTRUZIONE	X
	4	STALLE E ANNESSI	
	5	EDIFICIO PRODUTTIVO/ ARTIGIANALE	

U.P.	B.2.1	Aree agricole pedemontane con particolare valenza ambientale
CLASSE	2	Corrente (senza valore testimoniale)



Estratto aerofotogrammetrico



B.2.1.30a

Nome:

STATO DEI LUOGHI	
Stato di conservazione	BUONO
Fabbricati utilizzati	TUTTI
Sup. Coperta	175 m2
N° piani	2
Altezza	7,5 m

PRESCRIZIONI			
	SI	NO	
Recupero fabbricati a uso residenziale (alla data del PGT 2015)	NV		
Ampliamento fabbricati a uso artigianale		X	
Ampliamento SLP con destinazione residenziale		X	

Documentazione PRG 1995

Non mappato

Documentazione PGT 2015





Comune di Costa Volpino
Provincia di Bergamo

Censimento edifici in zona agricola B.2.1
CLASSE A - DESTINAZIONE RESIDENZIALE


B.2.1.031

Nome:

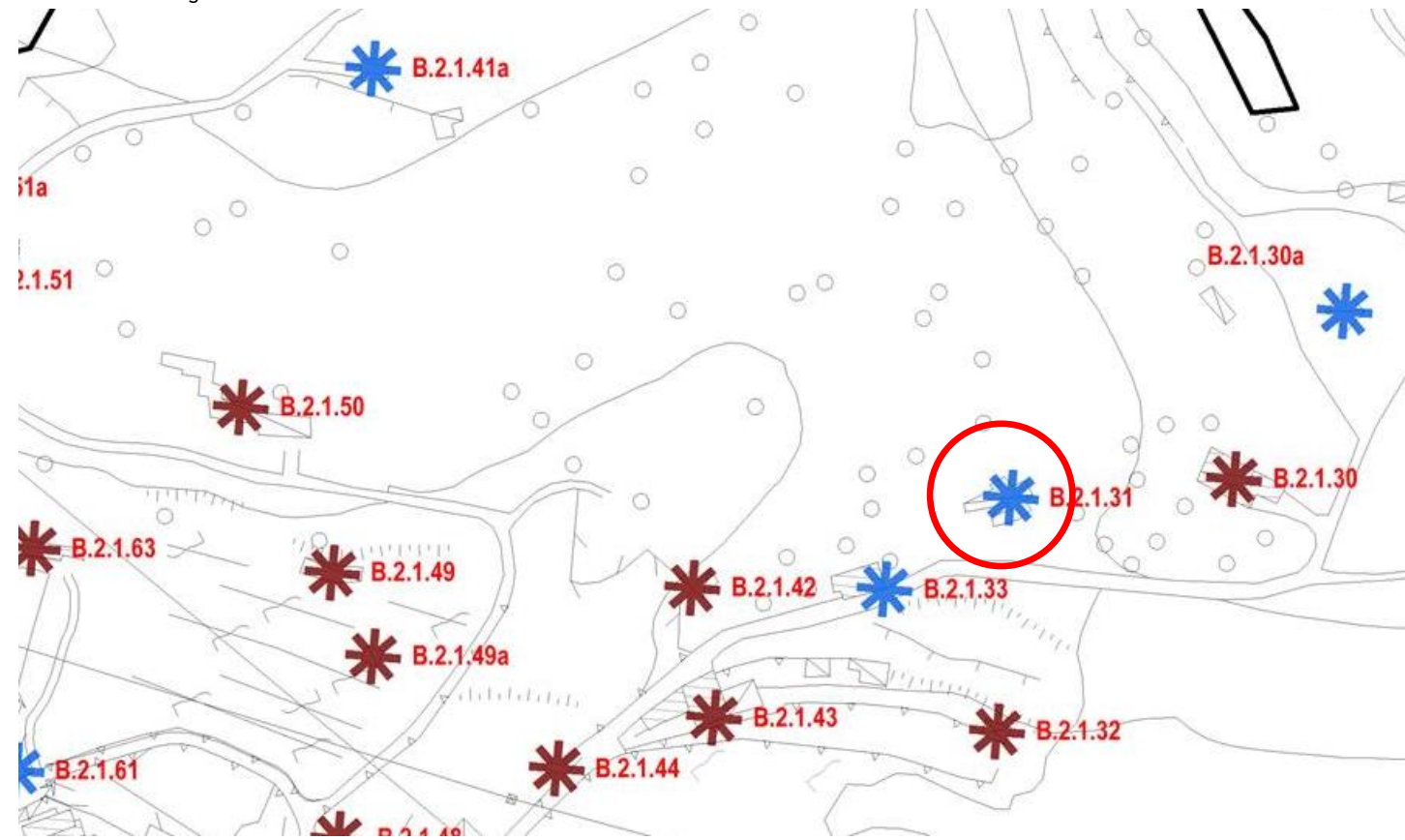
Localizzazione: Via MONDO NUOVO

STATO DI FATTO	1	EDIFICIO RURALE/ CASCINA STORICA	
	2	EDIFICIO RURALE	
	3	ED. RESIDENZIALE NUOVA COSTRUZIONE	
	4	STALLE E ANNESSI	X
	5	EDIFICIO PRODUTTIVO/ ARTIGIANALE	

U.P.	B.2.1	Aree agricole pedemontane con particolare valenza ambientale
CLASSE	1	Residuale/ attrezzature





Estratto aerofotogrammetrico



B.2.1.031

Nome:

STATO DEI LUOGHI		PRESCRIZIONI		
Stato di conservazione	DISCRETO		SI	NO
Fabbricati utilizzati	TUTTI	Recupero fabbricati a uso residenziale (alla data del PGT 2015)		X
Sup. Coperta	110 m2	Ampliamento fabbricati a uso artigianale		X
N° piani	1/2	Ampliamento SLP con destinazione residenziale		X
Altezza	5			

Documentazione PRG 1995	Documentazione PGT 2015
Non mappata	
	



Comune di Costa Volpino
Provincia di Bergamo

Censimento edifici in zona agricola B.2.1
CLASSE B - DESTINAZIONE PRODUTTIVA

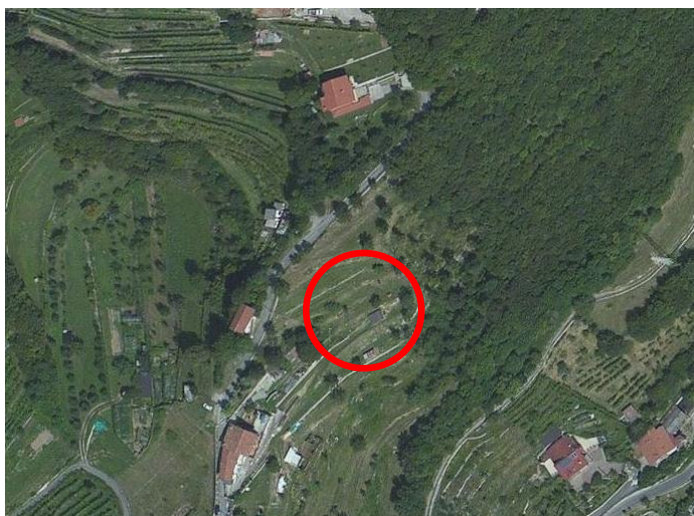
B.2.1.32 [ex68]

Nome:

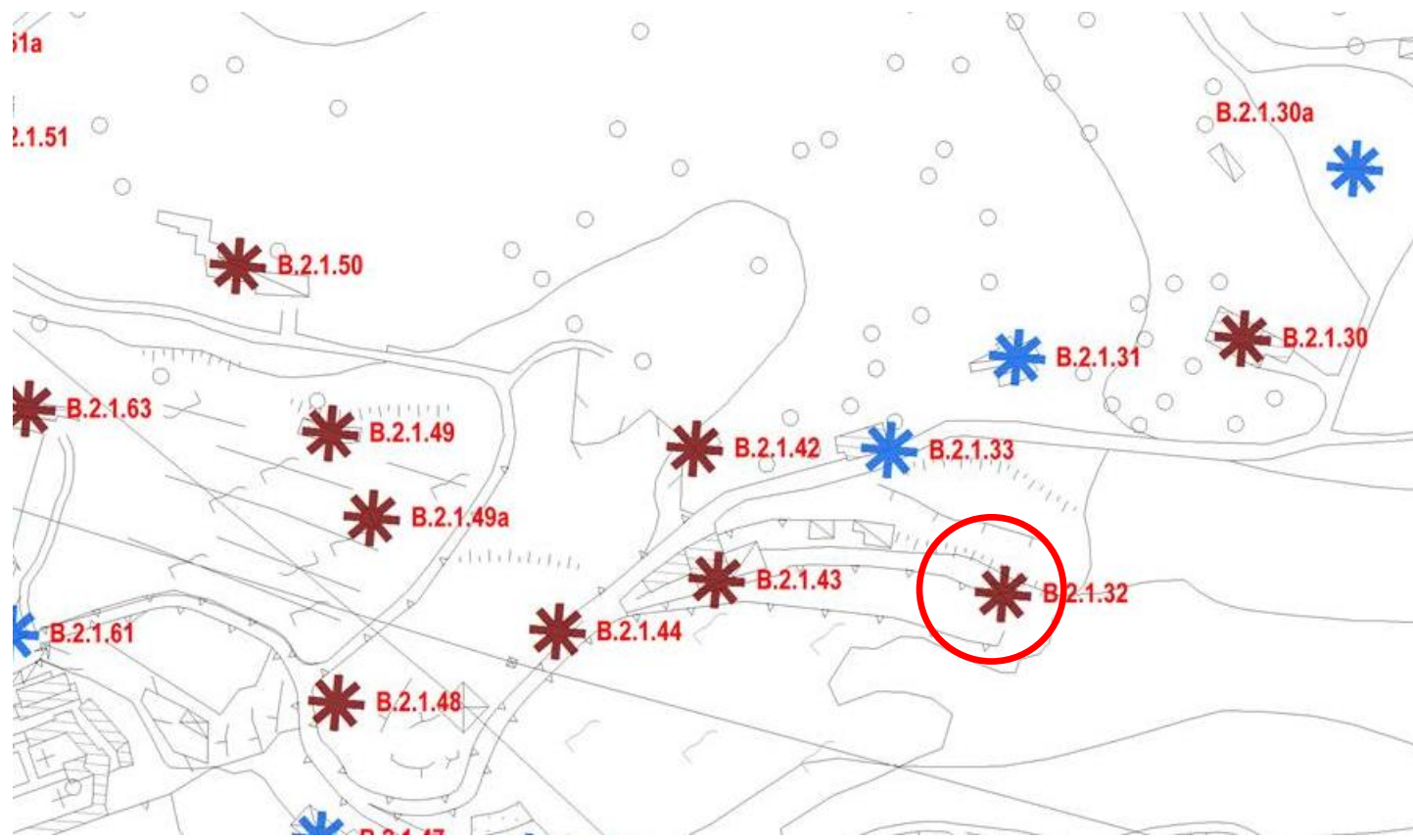
Localizzazione: Via MONDO NUOVO

STATO DI FATTO	1	EDIFICIO RURALE/ CASCINA STORICA	
	2	EDIFICIO RURALE	
	3	ED. RESIDENZIALE NUOVA COSTRUZIONE	
	4	STALLE E ANNESSI	X
	5	EDIFICIO PRODUTTIVO/ ARTIGIANALE	

U.P.	B.2.1	Aree agricole pedemontane con particolare valenza ambientale
CLASSE	1	Residuale / attrezzature



Estratto aerofotogrammetrico



STATO DEI LUOGHI		PRESCRIZIONI		
Stato di conservazione	SUFFICIENTE	SI	NO	
Fabbricati utilizzati	-		X	
Sup. Coperta	30 m2		X	
N° piani	2		X	
Altezza	6 m		X	

Documentazione PRG 1995	Documentazione PGT 2015
	
	



Comune di Costa Volpino
Provincia di Bergamo

Censimento edifici in zona agricola B.2.1
CLASSE A - DESTINAZIONE RESIDENZIALE


B.2.1.33 [ex 66]

Nome:

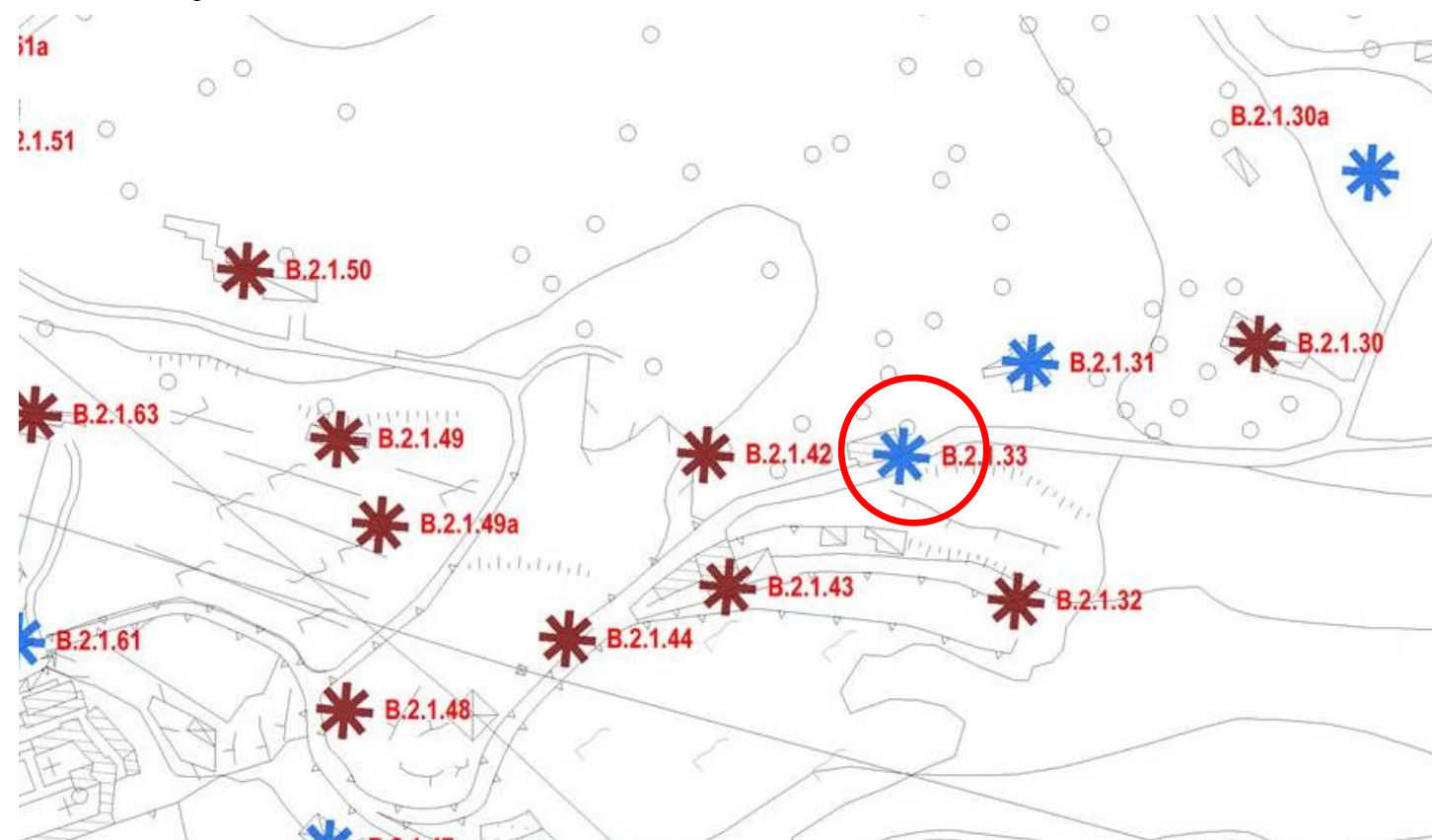
Localizzazione: Via MONDO NUOVO

STATO DI FATTO	1	EDIFICIO RURALE/ CASCINA STORICA	X
	2	EDIFICIO RURALE	
	3	ED. RESIDENZIALE NUOVA COSTRUZIONE	
	4	STALLE E ANNESSI	
	5	EDIFICIO PRODUTTIVO/ ARTIGIANALE	

U.P.	B.2.1	Aree agricole pedemontane con particolare valenza ambientale
CLASSE	2	Corrente (senza valore testimoniale)



Estratto aerofotogrammetrico



STATO DEI LUOGHI		PRESCRIZIONI		
Stato di conservazione	DISCRETO	SI	NO	
Fabbricati utilizzati	-		X	
Sup. Coperta	85 m2		X	
N° piani	2			VEDI U.P.
Altezza	6 m			

Documentazione PRG 1995



Documentazione PGT 2015





Comune di Costa Volpino
Provincia di Bergamo

Censimento edifici in zona agricola B.2.1
CLASSE A - DESTINAZIONE RESIDENZIALE


B.2.1.34 [ex 214]

Nome:

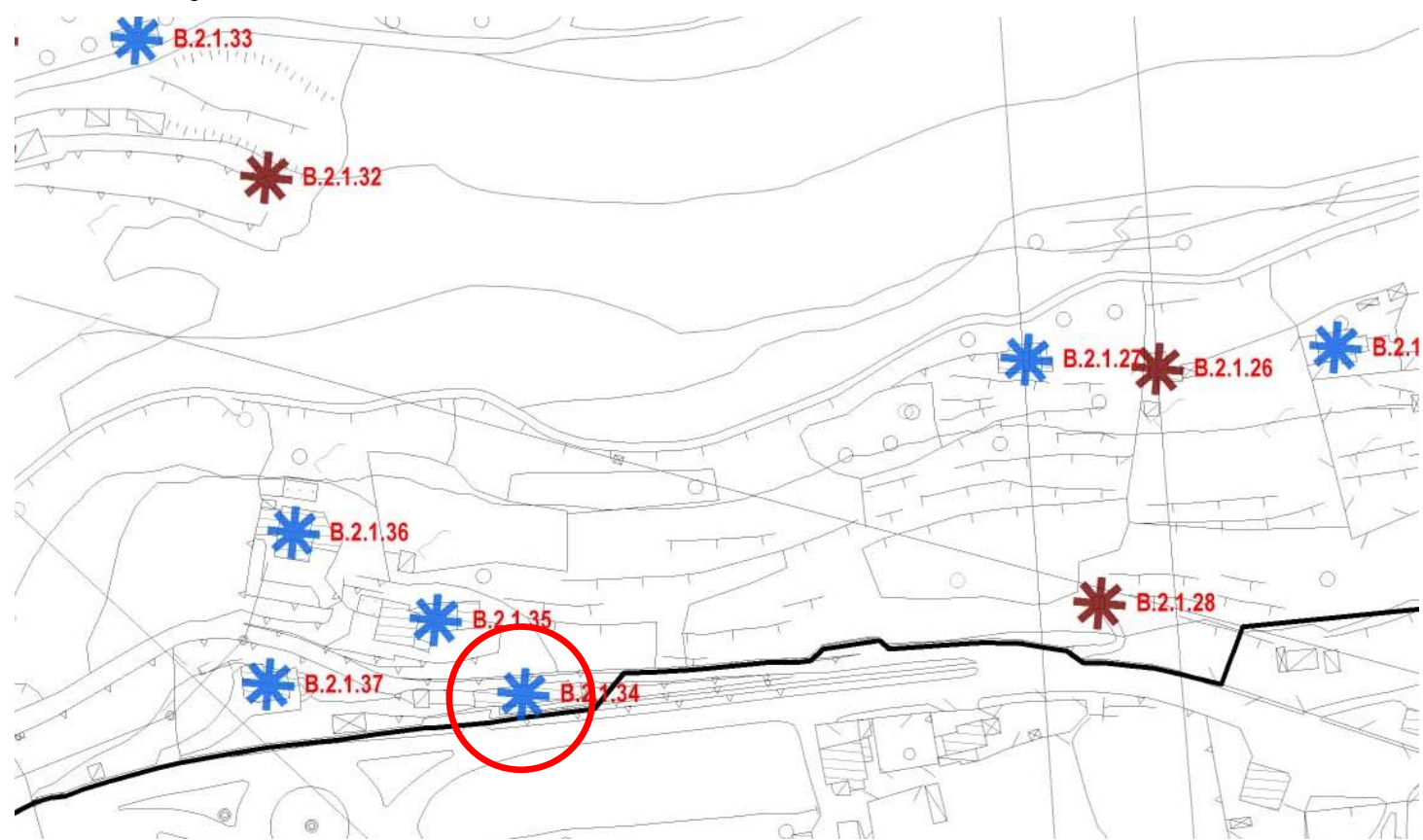
Localizzazione: Via MONDO NUOVO

STATO DI FATTO	1	EDIFICIO RURALE/ CASCINA STORICA	
	2	EDIFICIO RURALE	X
	3	ED. RESIDENZIALE NUOVA COSTRUZIONE	
	4	STALLE E ANNESSI	
	5	EDIFICIO PRODUTTIVO/ ARTIGIANALE	

U.P.	B.2.1	Aree agricole pedemontane con particolare valenza ambientale
CLASSE	2	Corrente (senza valore testimoniale)



Estratto aerofotogrammetrico



B.2.1.34 [ex214]

Nome:

STATO DEI LUOGHI	
Stato di conservazione	DISCRETO
Fabbricati utilizzati	TUTTI
Sup. Coperta	155 m2
N° piani	4
Altezza	12 m

PRESCRIZIONI			
	SI	NO	
Recupero fabbricati a uso residenziale (alla data del PGT 2015)	X		
Ampliamento fabbricati a uso artigianale		X	
Ampliamento SLP con destinazione residenziale			VEDI U.P.

Documentazione PRG 1995



Documentazione PGT 2015





Comune di Costa Volpino
Provincia di Bergamo

Censimento edifici in zona agricola B.2.1
CLASSE A - DESTINAZIONE RESIDENZIALE


B.2.1.35 [ex 216]

Nome:

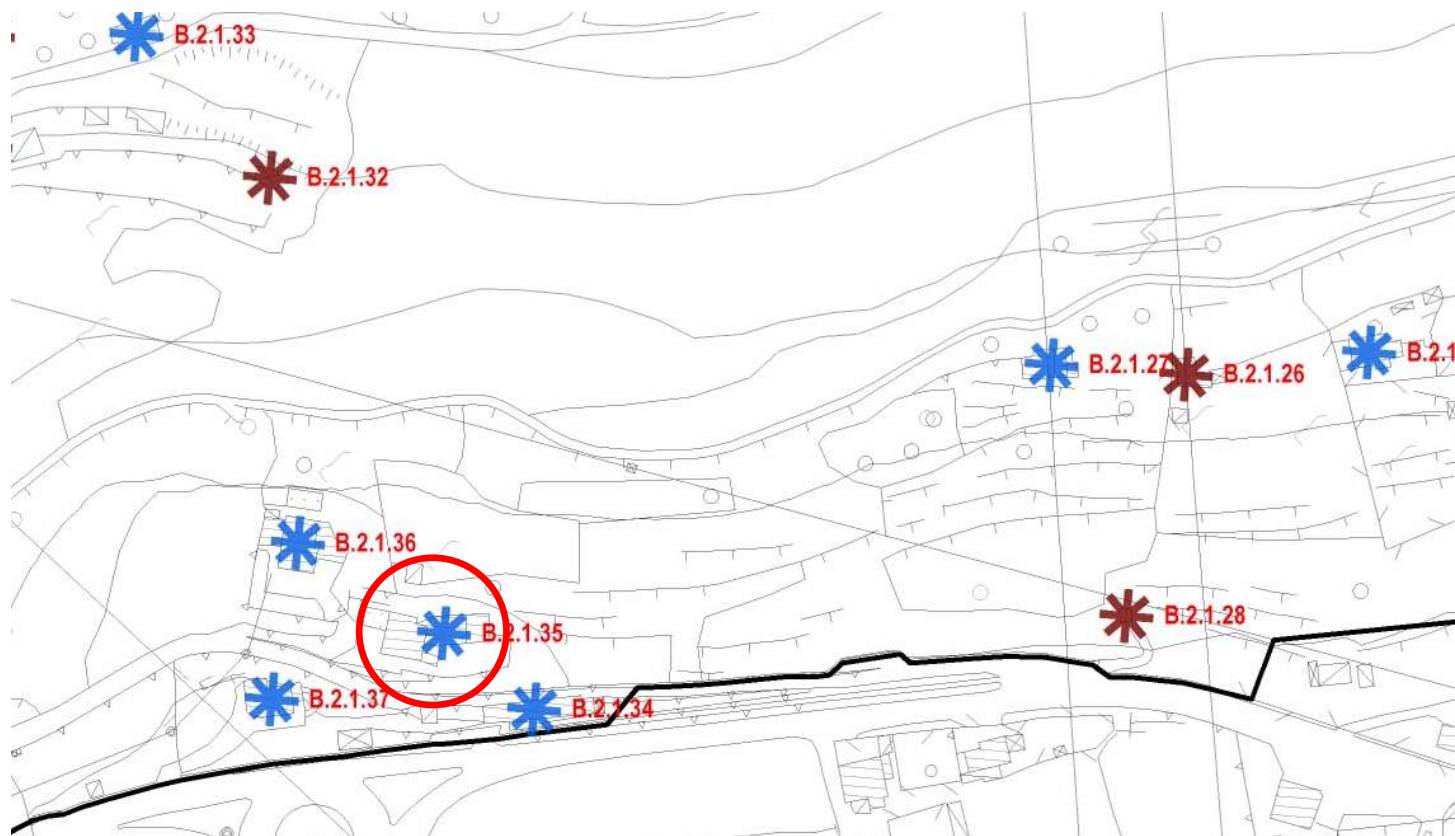
Localizzazione: Via MONDO NUOVO

STATO DI FATTO	1	EDIFICIO RURALE/ CASCINA STORICA	
	2	EDIFICIO RURALE	
	3	ED. RESIDENZIALE NUOVA COSTRUZIONE	X
	4	STALLE E ANNESSI	
	5	EDIFICIO PRODUTTIVO/ ARTIGIANALE	

U.P.	B.2.1	Aree agricole pedemontane con particolare valenza ambientale
CLASSE	2	Corrente (senza valore testimoniale)



Estratto aerofotogrammetrico



STATO DEI LUOGHI	
Stato di conservazione	BUONO
Fabbricati utilizzati	TUTTI
Sup. Coperta	100 m2
N° piani	2
Altezza	6 m

PRESCRIZIONI			
	SI	NO	
Recupero fabbricati a uso residenziale (alla data del PGT 2015)	NV		
Ampliamento fabbricati a uso artigianale		X	
Ampliamento SLP con destinazione residenziale		X	

Documentazione PRG 1995



Documentazione PGT 2015





Comune di Costa Volpino
Provincia di Bergamo

Censimento edifici in zona agricola B.2.1
CLASSE A - DESTINAZIONE RESIDENZIALE


B.2.1.36 [ex 213]

Nome:

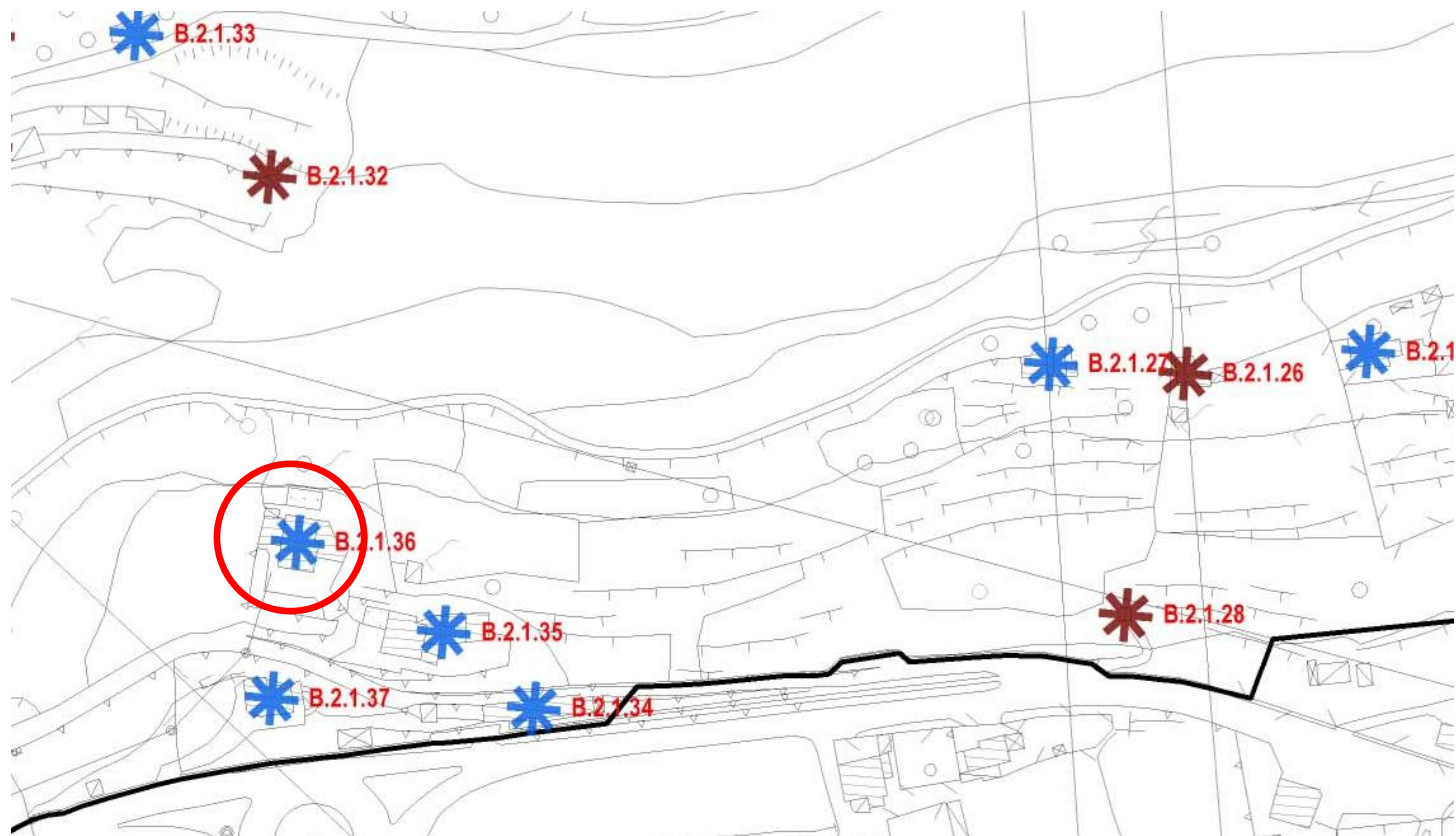
Localizzazione: Via SANTO STEFANO

STATO DI FATTO	1	EDIFICIO RURALE/ CASCINA STORICA	
	2	EDIFICIO RURALE	
	3	ED. RESIDENZIALE NUOVA COSTRUZIONE	X
	4	STALLE E ANNESSI	
	5	EDIFICIO PRODUTTIVO/ ARTIGIANALE	

U.P.	B.2.1	Aree agricole pedemontane con particolare valenza ambientale
CLASSE	2	Corrente (senza valore testimoniale)



Estratto aerofotogrammetrico



B.2.1.36 [ex 213]

Nome:

STATO DEI LUOGHI		PRESCRIZIONI		
Stato di conservazione	BUONO	SI	NO	
Fabbricati utilizzati	TUTTI	NV		
Sup. Coperta	130 m2		X	
N° piani	2/3		X	
Altezza	7,5 m			

Documentazione PRG 1995



Documentazione PGT 2015





Comune di Costa Volpino
Provincia di Bergamo

Censimento edifici in zona agricola B.2.1
CLASSE A - DESTINAZIONE RESIDENZIALE


B.2.1.37 [ex212]

Nome:

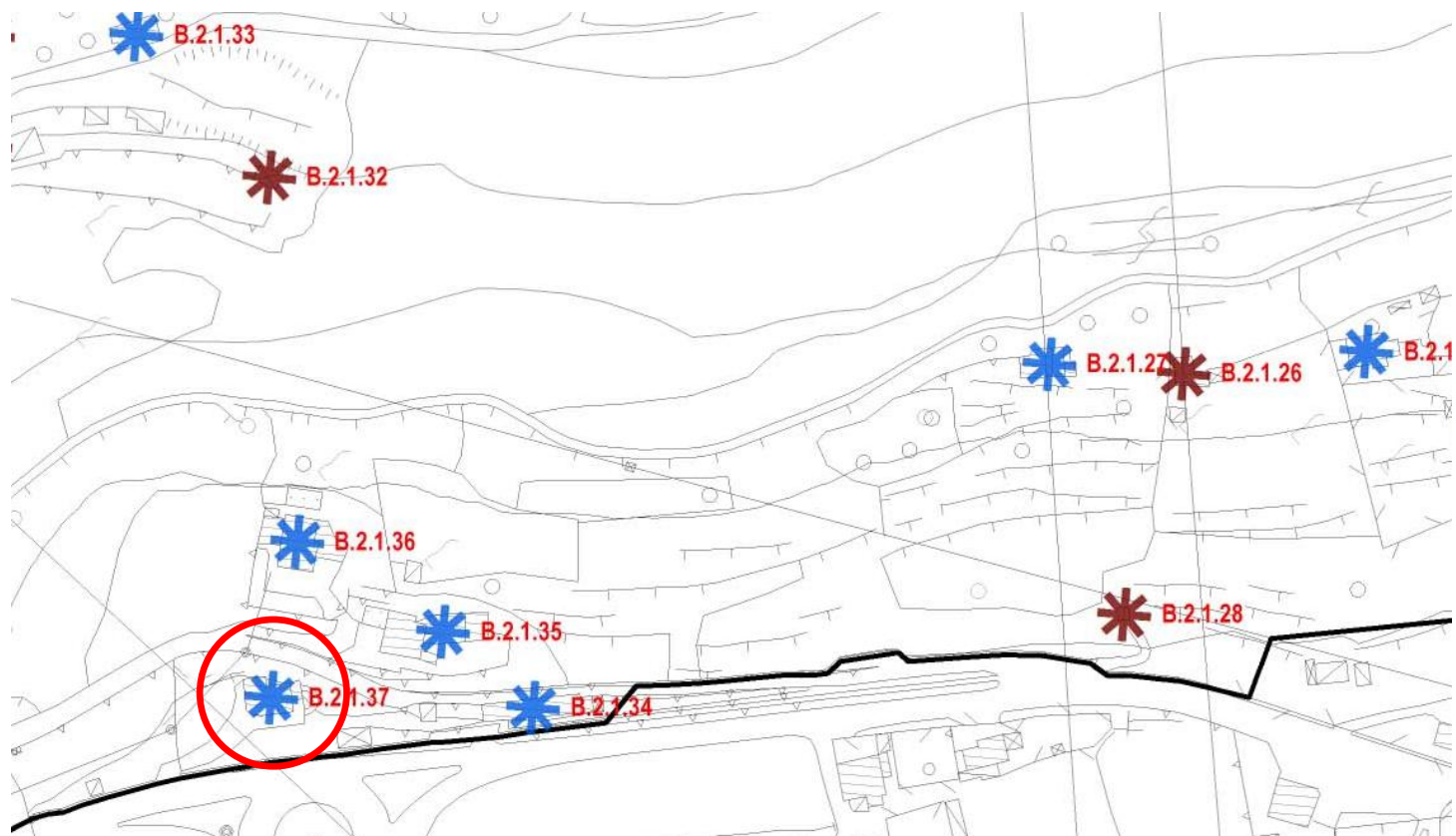
Localizzazione: Via ROMA

STATO DI FATTO	1	EDIFICIO RURALE/ CASCINA STORICA	
	2	EDIFICIO RURALE	
	3	ED. RESIDENZIALE NUOVA COSTRUZIONE	X
	4	STALLE E ANNESSI	
	5	EDIFICIO PRODUTTIVO/ ARTIGIANALE	

U.P.	B.2.1	Aree agricole pedemontane con particolare valenza ambientale
CLASSE	2	Corrente (senza valore testimoniale)



Estratto aerofotogrammetrico



B.2.1.37 [ex212]

Nome:

STATO DEI LUOGHI

Stato di conservazione	DISCRETO
Fabbricati utilizzati	TUTTI
Sup. Coperta	110 m2
N° piani	2
Altezza	7 m

PRESCRIZIONI

	SI	NO	
Recupero fabbricati a uso residenziale (alla data del PGT 2015)	NV		
Ampliamento fabbricati a uso artigianale		X	
Ampliamento SLP con destinazione residenziale		X	

Documentazione PRG 1995



Documentazione PGT 2015





Comune di Costa Volpino
Provincia di Bergamo

Censimento edifici in zona agricola B.2.1
CLASSE A - DESTINAZIONE RESIDENZIALE

B.2.1.38 [ex 303]

Nome:

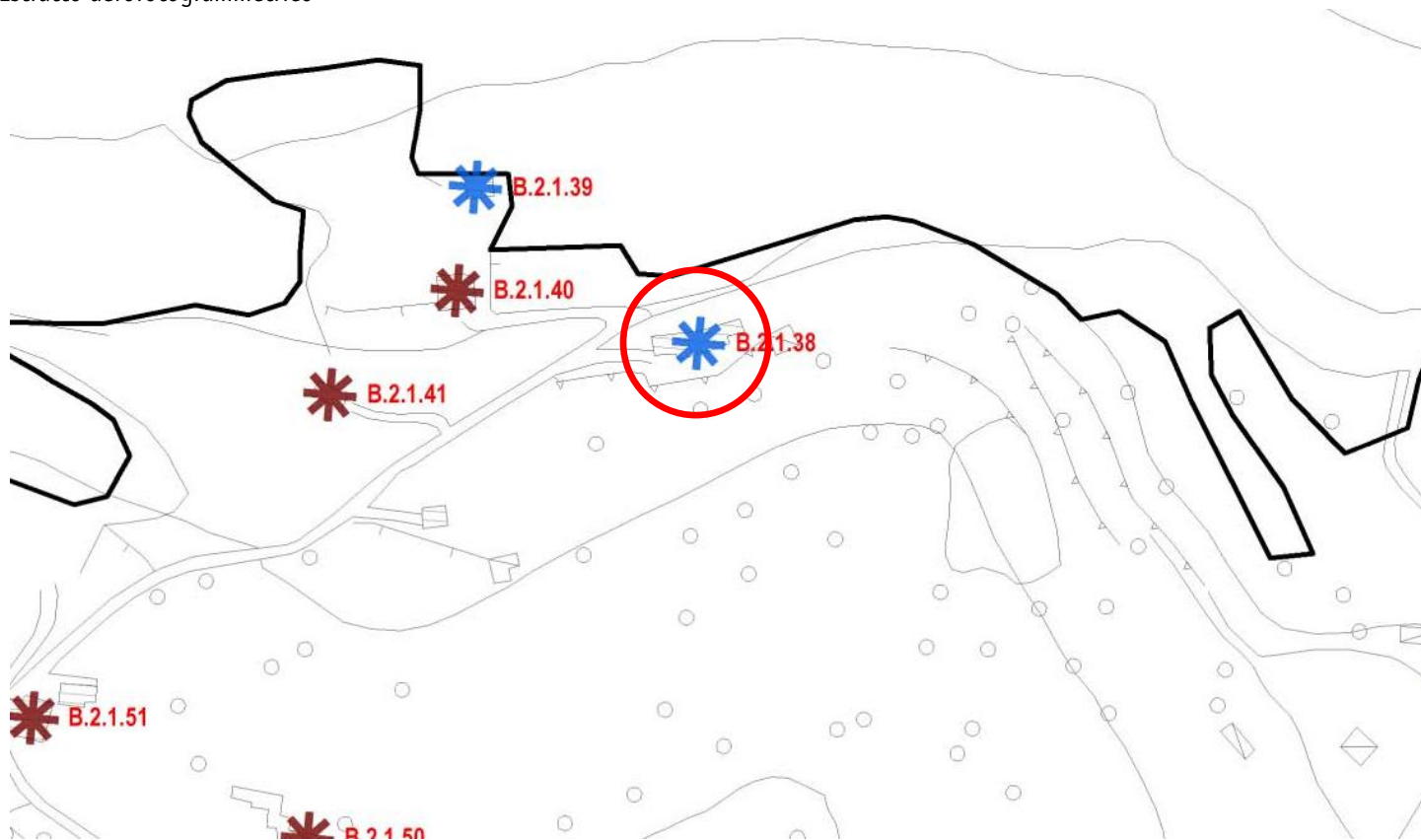
Localizzazione: Via MONDO NUOVO

STATO DI FATTO	1	EDIFICIO RURALE/ CASCINA STORICA	
	2	EDIFICIO RURALE	X
	3	ED. RESIDENZIALE NUOVA COSTRUZIONE	
	4	STALLE E ANNESSI	
	5	EDIFICIO PRODUTTIVO/ ARTIGIANALE	

U.P.	B.2.1	Aree agricole pedemontane con particolare valenza ambientale
CLASSE	2	Corrente (senza valore testimoniale)



Estratto aerofotogrammetrico



STATO DEI LUOGHI		PRESCRIZIONI		
Stato di conservazione	DISCRETO	SI	NO	
Fabbricati utilizzati	TUTTI	X		
Sup. Coperta	140 m2		X	
N° piani	1			VEDI U.P.
Altezza	3 m			

Documentazione PRG 1995



Documentazione PGT 2015





Comune di Costa Volpino
Provincia di Bergamo

Censimento edifici in zona agricola B.2.1
CLASSE A - DESTINAZIONE RESIDENZIALE


B.2.1.39 [ex 201]

Nome:

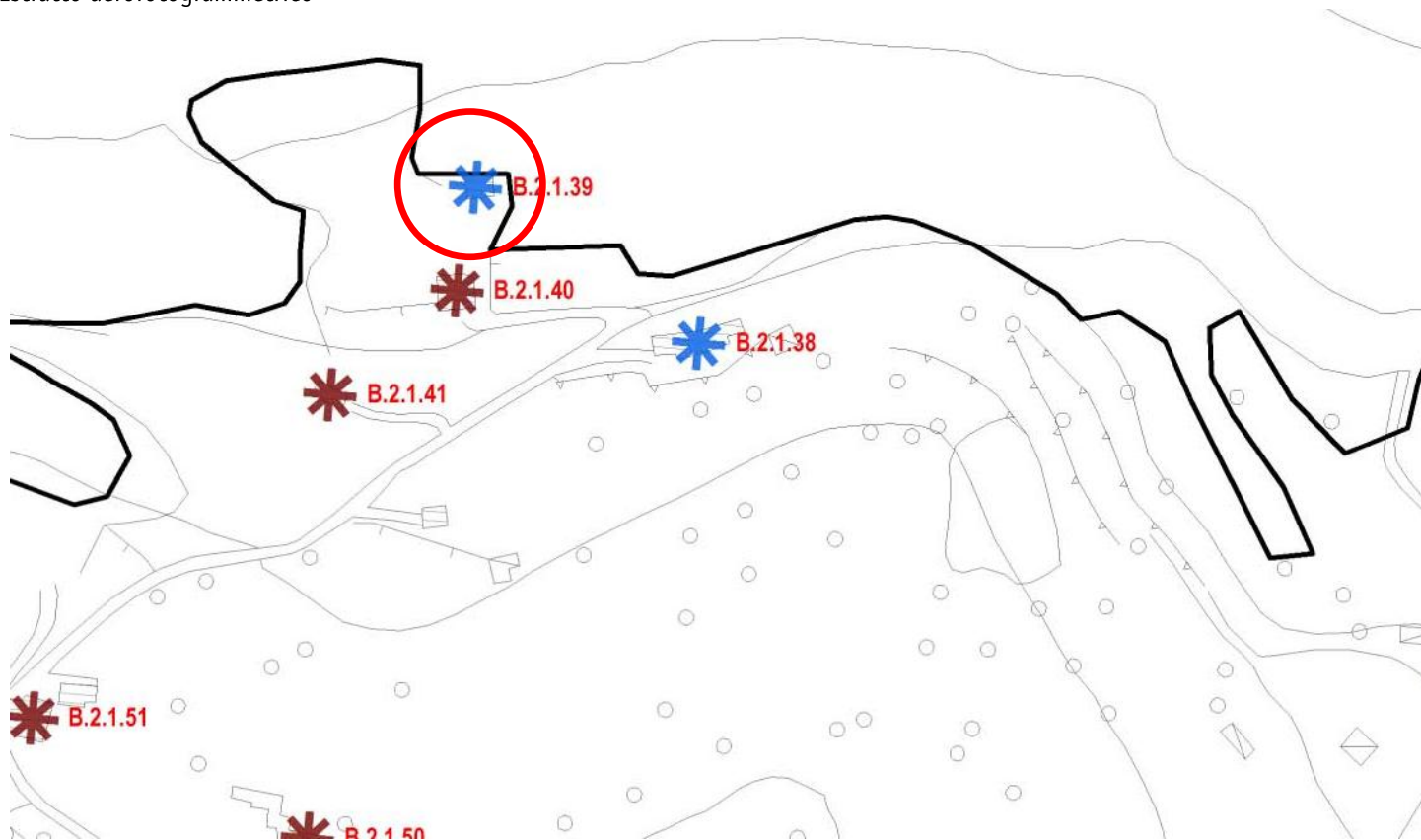
Localizzazione: Via MONDO NUOVO

STATO DI FATTO	1	EDIFICIO RURALE/ CASCINA STORICA	
	2	EDIFICIO RURALE	X
	3	ED. RESIDENZIALE NUOVA COSTRUZIONE	
	4	STALLE E ANNESSI	
	5	EDIFICIO PRODUTTIVO/ ARTIGIANALE	

U.P.	B.2.1	Aree agricole pedemontane con particolare valenza ambientale
CLASSE	2	Corrente (senza valore testimoniale)



Estratto aerofotogrammetrico



STATO DEI LUOGHI		PRESCRIZIONI		
Stato di conservazione	BUONO	SI	NO	
Fabbricati utilizzati	TUTTI	X		
Sup. Coperta	45 m2		X	
N° piani	2			VEDI U.P.
Altezza	7,5 m			

Documentazione PRG 1995



Documentazione PGT 2015





Comune di Costa Volpino
Provincia di Bergamo

Censimento edifici in zona agricola B.2.1
CLASSE B - DESTINAZIONE PRODUTTIVA


B.2.1.40 [ex 304]

Nome:

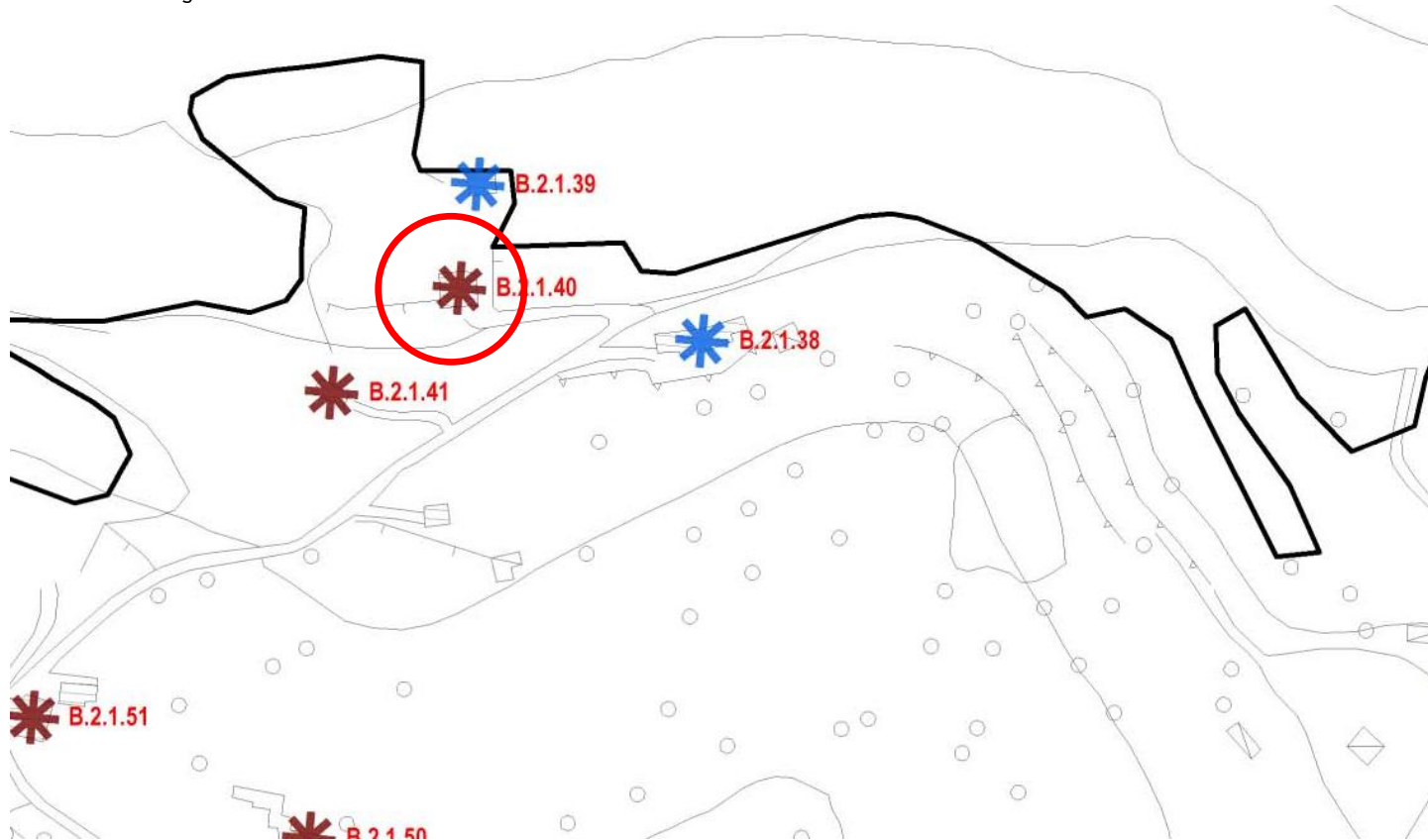
Localizzazione: Via MONDO NUOVO

STATO DI FATTO	1	EDIFICIO RURALE/ CASCINA STORICA	
	2	EDIFICIO RURALE	X
	3	ED. RESIDENZIALE NUOVA COSTRUZIONE	
	4	STALLE E ANNESSI	
	5	EDIFICIO PRODUTTIVO/ ARTIGIANALE	

U.P.	B.2.1	Aree agricole pedemontane con particolare valenza ambientale
CLASSE	2	Corrente (senza valore testimoniale)



Estratto aerofotogrammetrico



B.2.1.40 [ex 304]

Nome:

STATO DEI LUOGHI		PRESCRIZIONI		
Stato di conservazione	BUONO	SI	NO	
Fabbricati utilizzati	TUTTI	X		
Sup. Coperta	95 m2		X	
N° piani	1			VEDI U.P.
Altezza	3 m			

Documentazione PRG 1995



Documentazione PGT 2015





Comune di Costa Volpino
Provincia di Bergamo

Censimento edifici in zona agricola B.2.1

CLASSE A - DESTINAZIONE RESIDENZIALE

B.2.1.41 [ex196]

Nome:

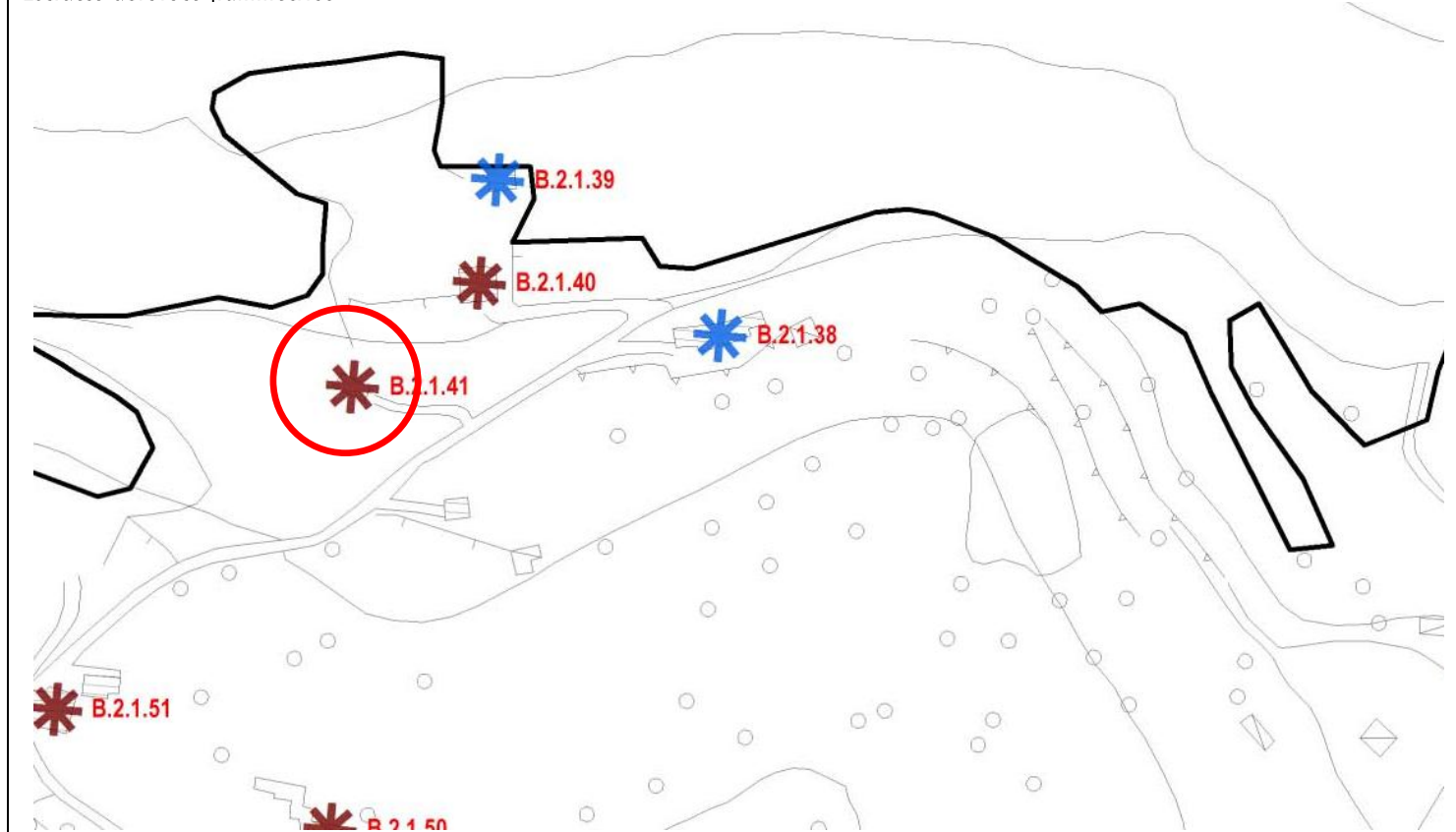
Localizzazione: Via MONDO NUOVO

STATO DI FATTO	1	EDIFICIO RURALE/ CASCINA STORICA	
	2	EDIFICIO RURALE	X
	3	ED. RESIDENZIALE NUOVA COSTRUZIONE	
	4	STALLE E ANNESSI	
	5	EDIFICIO PRODUTTIVO/ ARTIGIANALE	

U.P.	B.2.1	Aree agricole pedemontane con particolare valenza ambientale
CLASSE	2	Corrente (senza valore testimoniale)



Estratto aerofotoqrammetrico



B.2.1.41 [ex196]

Nome:

STATO DEI LUOGHI	
Stato di conservazione	BUONO
Fabbricati utilizzati	TUTTI
Sup. Coperta	40 m2
N° piani	2
Altezza	6 m

PRESCRIZIONI			
	SI	NO	
Recupero fabbricati a uso residenziale (alla data del PGT 2015)	X		
Ampliamento fabbricati a uso artigianale		X	
Ampliamento SLP con destinazione residenziale			VEDI U.P.

Documentazione PGT 1995



Documentazione PGT 2015





Comune di Costa Volpino
Provincia di Bergamo

Censimento edifici in zona agricola B.2.1

CLASSE A - DESTINAZIONE RESIDENZIALE

B.2.1.41a

Nome:

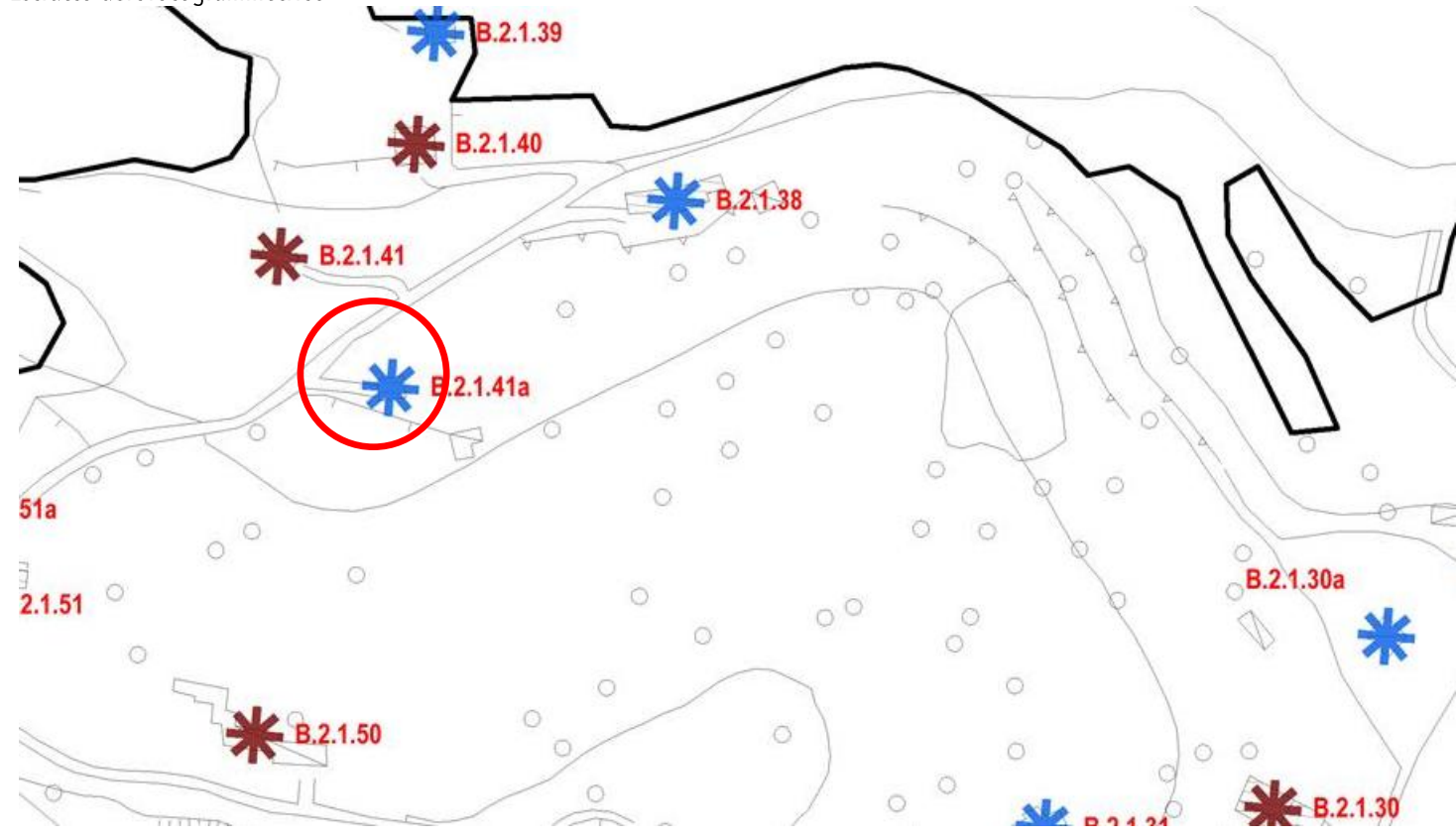
Localizzazione: Via MONDO NUOVO

STATO DI FATTO	1	EDIFICIO RURALE/ CASCINA STORICA	
	2	EDIFICIO RURALE	X
	3	ED. RESIDENZIALE NUOVA COSTRUZIONE	
	4	STALLE E ANNESSI	
	5	EDIFICIO PRODUTTIVO/ ARTIGIANALE	

U.P.	B.2.1	Aree agricole pedemontane con particolare valenza ambientale
CLASSE	2	Corrente (senza valore testimoniale)





Estratto aerofotogrammetrico



B.2.1.41a

Nome:

STATO DEI LUOGHI		PRESCRIZIONI		
Stato di conservazione	DISCRETO	SI	NO	
Fabbricati utilizzati	TUTTI	X		
Sup. Coperta	40 m2		X	
N° piani	1			VEDI U.P.
Altezza	3 m			

Documentazione PGT 1995	Documentazione PGT 2015
Non mappato	
	



Comune di Costa Volpino
Provincia di Bergamo

Censimento edifici in zona agricola B.2.1

CLASSE B - DESTINAZIONE PRODUTTIVA


B.2.1.42 [ex 65]

Nome:

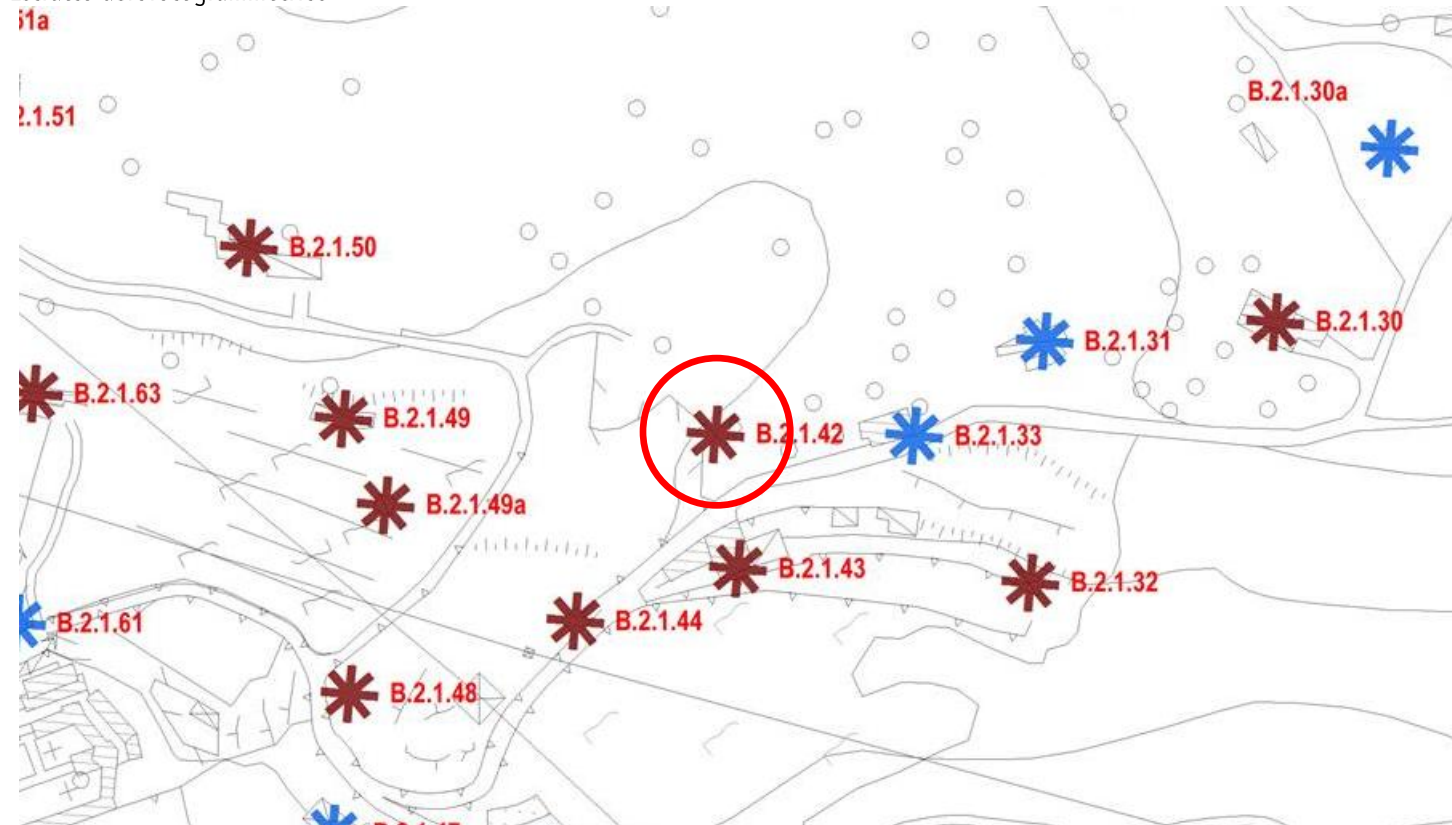
Localizzazione: Via MONDO NUOVO

STATO DI FATTO	1	EDIFICIO RURALE/ CASCINA STORICA	
	2	EDIFICIO RURALE	
	3	ED. RESIDENZIALE NUOVA COSTRUZIONE	
	4	STALLE E ANNESSI	X
	5	EDIFICIO PRODUTTIVO/ ARTIGIANALE	

U.P.	B.2.1	Aree agricole pedemontane con particolare valenza ambientale
CLASSE	1	Residuale/ attrezzature



Estratto aerofotogrammetrico



STATO DEI LUOGHI		PRESCRIZIONI		
Stato di conservazione	INSUFFICIENTE	SI	NO	
Fabbricati utilizzati	-	Recupero fabbricati a uso residenziale (alla data del PGT 2015)	X	
Sup. Coperta	25 m2	Ampliamento fabbricati a uso artigianale	X	
N° piani	1	Ampliamento SLP con destinazione residenziale	X	
Altezza	3 m			

Documentazione PGT 1995



Documentazione PGT 2015





Comune di Costa Volpino
Provincia di Bergamo

Censimento edifici in zona agricola B.2.1

CLASSE B - DESTINAZIONE PRODUTTIVA


B.2.1.43 [ex 64]

Nome:

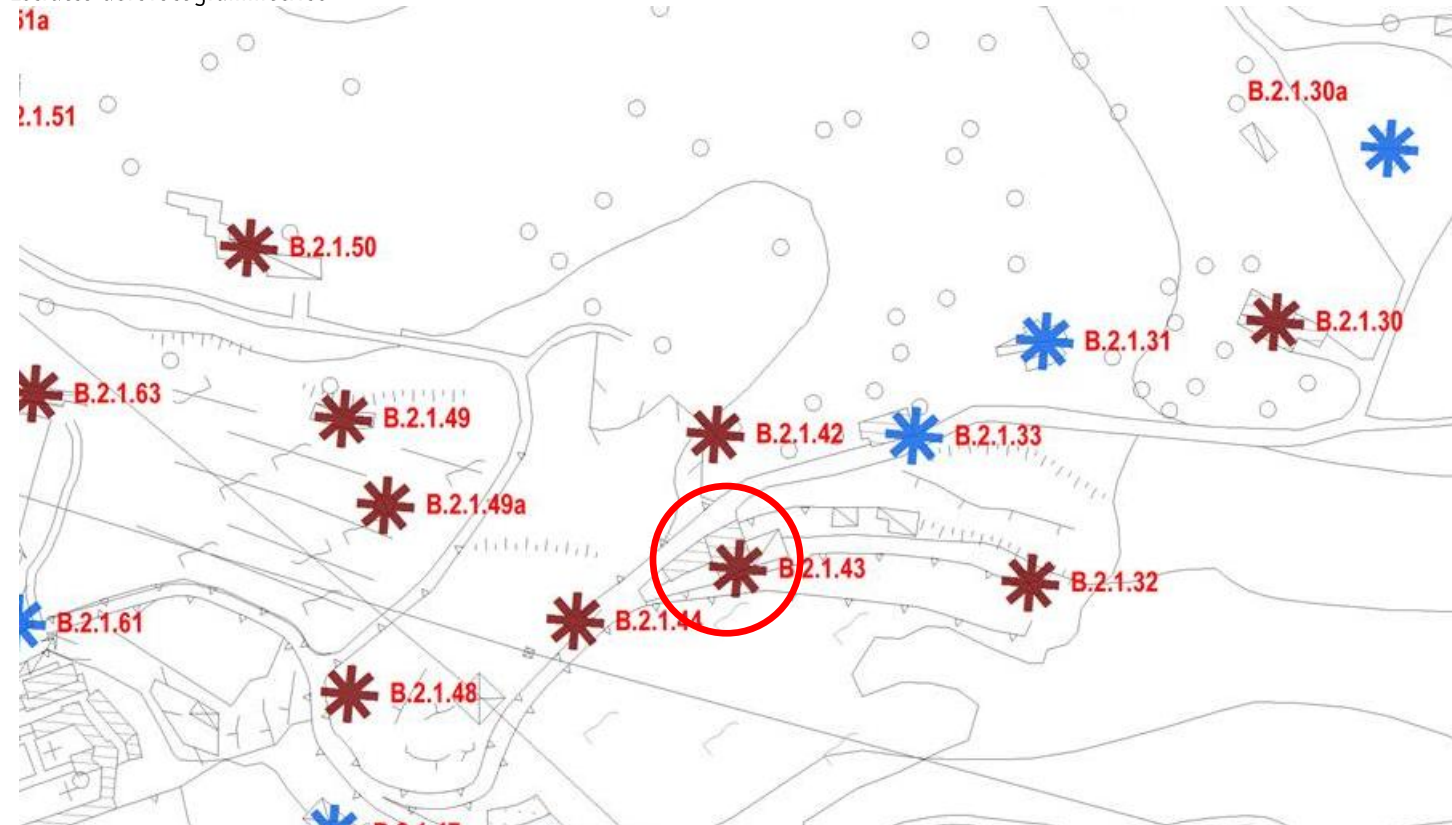
Localizzazione: Via MONDO NUOVO

STATO DI FATTO	1	EDIFICIO RURALE/ CASCINA STORICA	
	2	EDIFICIO RURALE	X
	3	ED. RESIDENZIALE NUOVA COSTRUZIONE	
	4	STALLE E ANNESSI	
	5	EDIFICIO PRODUTTIVO/ ARTIGIANALE	

U.P.	B.2.1	Aree agricole pedemontane con particolare valenza ambientale
CLASSE	2	Corrente (senza valore testimoniale)



Estratto aerofotogrammetrico



STATO DEI LUOGHI	
Stato di conservazione	DISCRETO
Fabbricati utilizzati	TUTTI
Sup. Coperta	110 m2
N° piani	3
Altezza	9 m

PRESCRIZIONI			
	SI	NO	
Recupero fabbricati a uso residenziale (alla data del PGT 2015)	X		
Ampliamento fabbricati a uso artigianale		X	
Ampliamento SLP con destinazione residenziale			VEDI U.P.

Documentazione PRG 1995



Documentazione PGT 2015





Comune di Costa Volpino
Provincia di Bergamo

Censimento edifici in zona agricola B.2.1
CLASSE B - DESTINAZIONE PRODUTTIVA


B.2.1.44 [ex 63]

Nome:

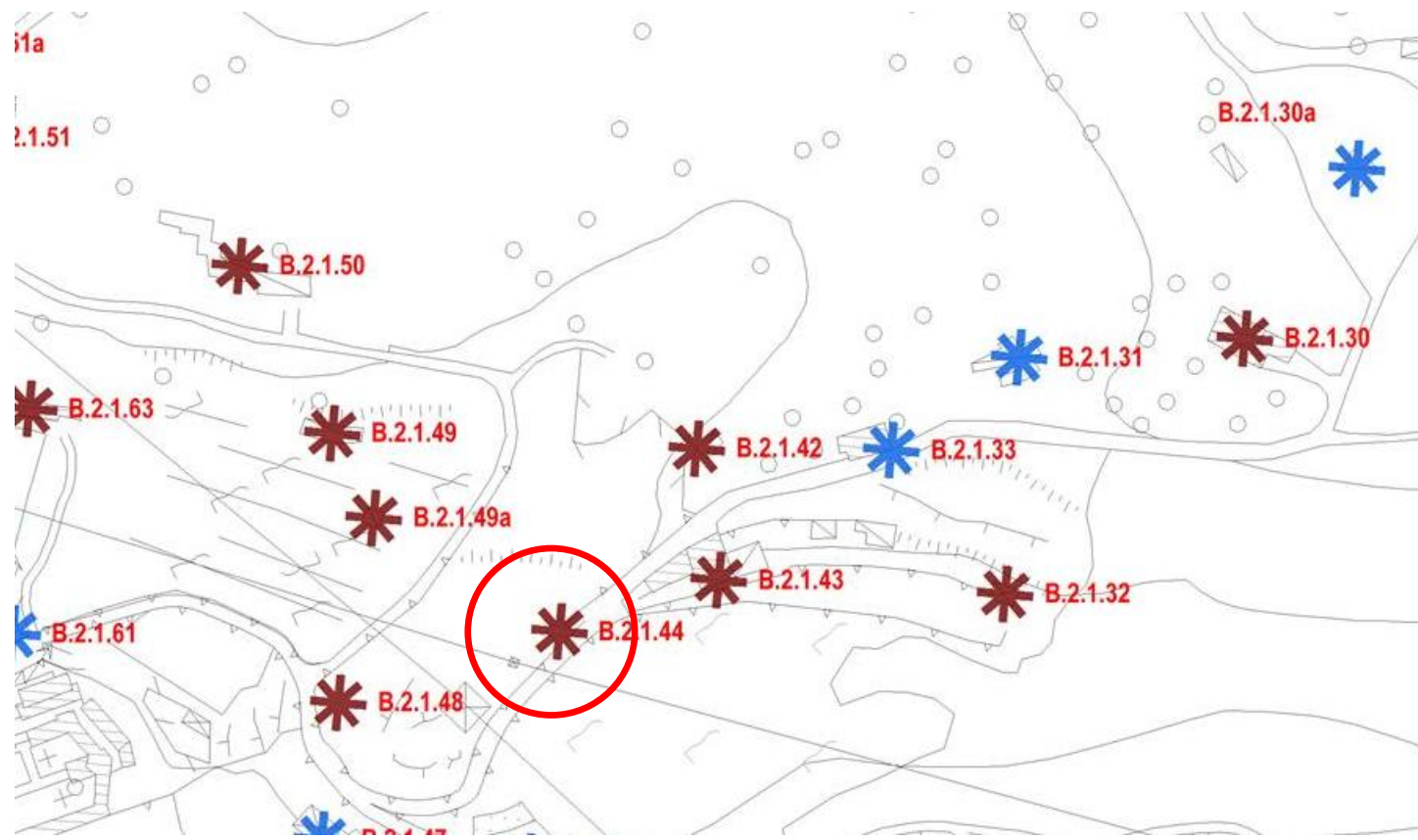
Localizzazione: Via MONDO NUOVO

STATO DI FATTO	1	EDIFICIO RURALE/ CASCINA STORICA	
	2	EDIFICIO RURALE	
	3	ED. RESIDENZIALE NUOVA COSTRUZIONE	
	4	STALLE E ANNESSI	X
	5	EDIFICIO PRODUTTIVO/ ARTIGIANALE	

U.P.	B.2.1	Aree agricole pedemontane con particolare valenza ambientale
CLASSE	1	Residuale/ attrezzature



Estratto aerofotogrammetrico



STATO DEI LUOGHI		PRESCRIZIONI		
Stato di conservazione	SUFFICIENTE	SI	NO	
Fabbricati utilizzati	-		X	
Sup. Coperta	25 m2		X	
N° piani	1		X	
Altezza	3 m			

Documentazione PRG 1995



Documentazione PGT 2015





Comune di Costa Volpino
Provincia di Bergamo

Censimento edifici in zona agricola B.2.1
CLASSE A - DESTINAZIONE RESIDENZIALE

B.2.1.45 [ex 62]

Nome:

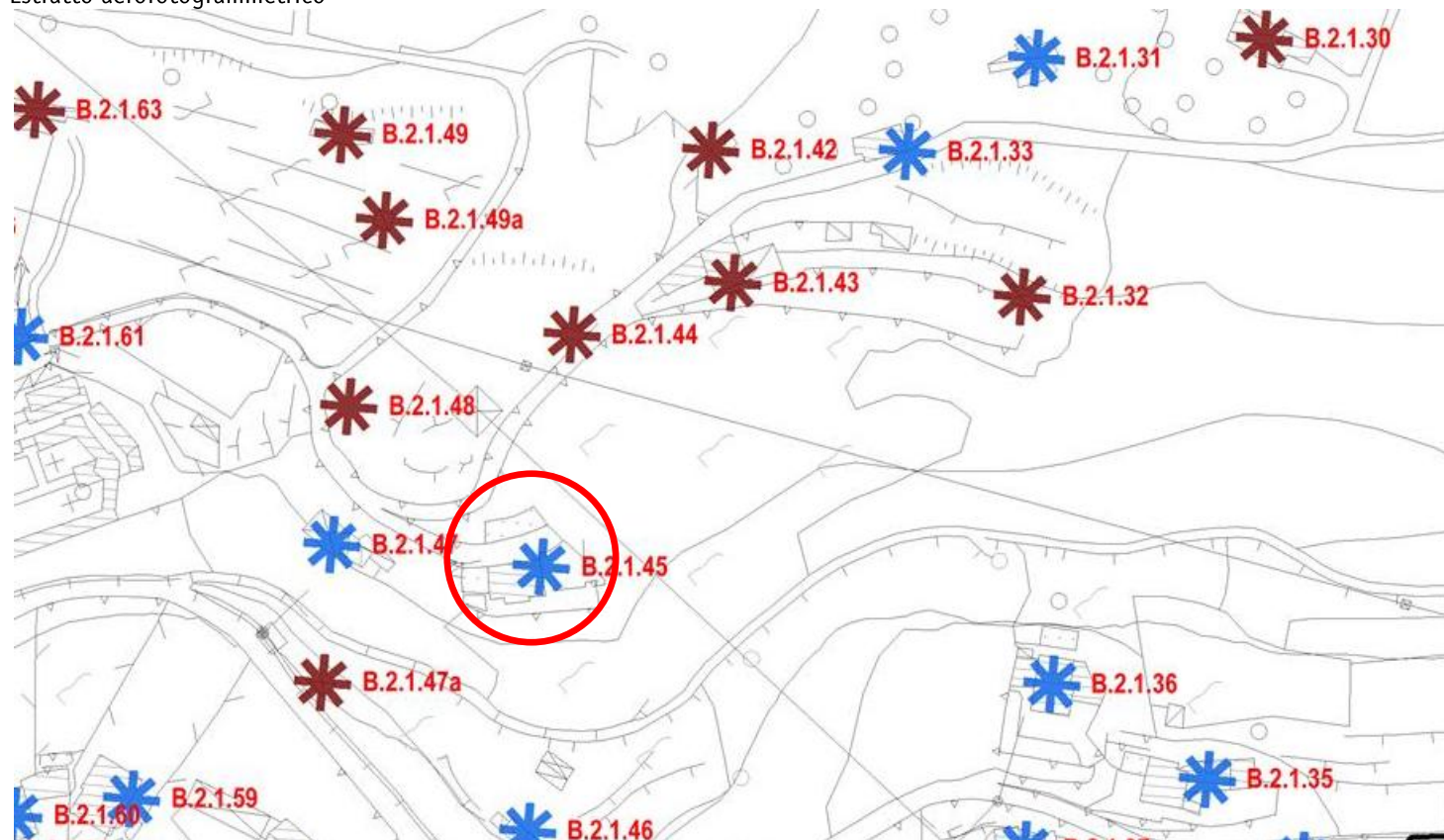
Localizzazione: Via MONDO NUOVO

STATO DI FATTO	1	EDIFICIO RURALE/ CASCINA STORICA	
	2	EDIFICIO RURALE	
	3	ED. RESIDENZIALE NUOVA COSTRUZIONE	X
	4	STALLE E ANNESSI	
	5	EDIFICIO PRODUTTIVO/ ARTIGIANALE	

U.P.	B.2.1	Aree agricole pedemontane con particolare valenza ambientale
CLASSE	2	Corrente (senza valore testimoniale)



Estratto aerofotogrammetrico



STATO DEI LUOGHI	
Stato di conservazione	BUONO
Fabbricati utilizzati	TUTTI
Sup. Coperta	130 m2
N° piani	2/3
Altezza	7,5 m

PRESCRIZIONI			
	SI	NO	
Recupero fabbricati a uso residenziale (alla data del PGT 2015)	NV		
Ampliamento fabbricati a uso artigianale		X	
Ampliamento SLP con destinazione residenziale		X	

Documentazione PRG 1995



Documentazione PGT 2015






Comune di Costa Volpino
Provincia di Bergamo

Censimento edifici in zona agricola B.2.1
CLASSE A - DESTINAZIONE RESIDENZIALE

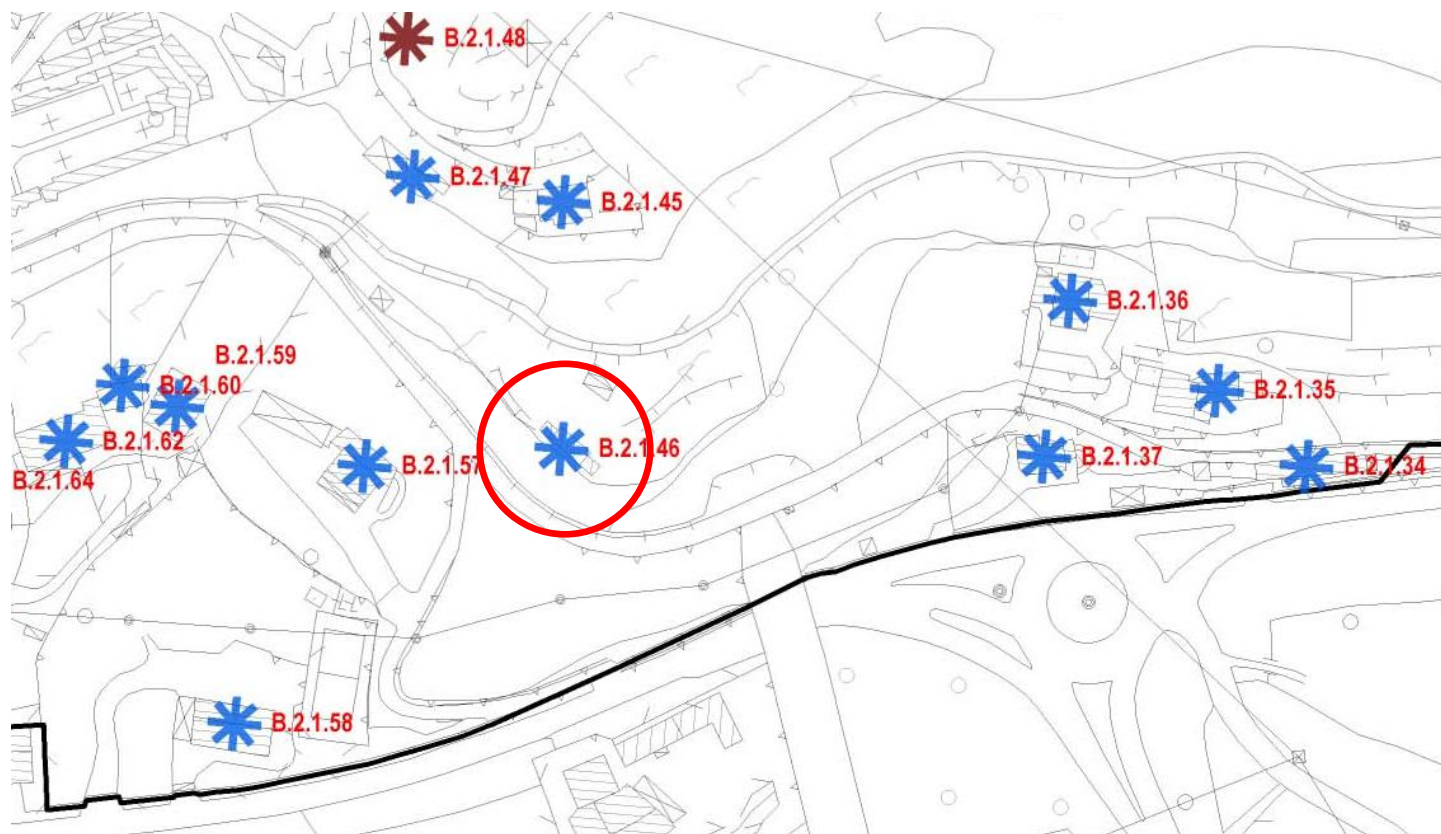
B.2.1.46	Nome: Localizzazione: Via MONDO NUOVO
----------	--

STATO DI FATTO	1	EDIFICIO RURALE/ CASCINA STORICA	
	2	EDIFICIO RURALE	
	3	ED. RESIDENZIALE NUOVA COSTRUZIONE	
	4	STALLE E ANNESSI	X
	5	EDIFICIO PRODUTTIVO/ ARTIGIANALE	

U.P.	B.2.1	Aree agricole pedemontane con particolare valenza ambientale
CLASSE	1	Residuale / attrezzature






Estratto aerofotogrammetrico



B.2.1.46

Nome:

STATO DEI LUOGHI		PRESCRIZIONI		
Stato di conservazione	SUFFICIENTE	SI	NO	
Fabbricati utilizzati	TUTTI		X	
Sup. Coperta	70 m2		X	
N° piani	2		X	
Altezza	6			
		Recupero fabbricati a uso residenziale (alla data del PGT 2015)		
		Ampliamento fabbricati a uso artigianale		
		Ampliamento SLP con destinazione residenziale		

Documentazione PRG 1995	Documentazione PGT 2015
Non mappato	
	
	



Comune di Costa Volpino
Provincia di Bergamo

Censimento edifici in zona agricola B.2.1
CLASSE A - DESTINAZIONE RESIDENZIALE

B.2.1.47 [ex 61]

Nome:

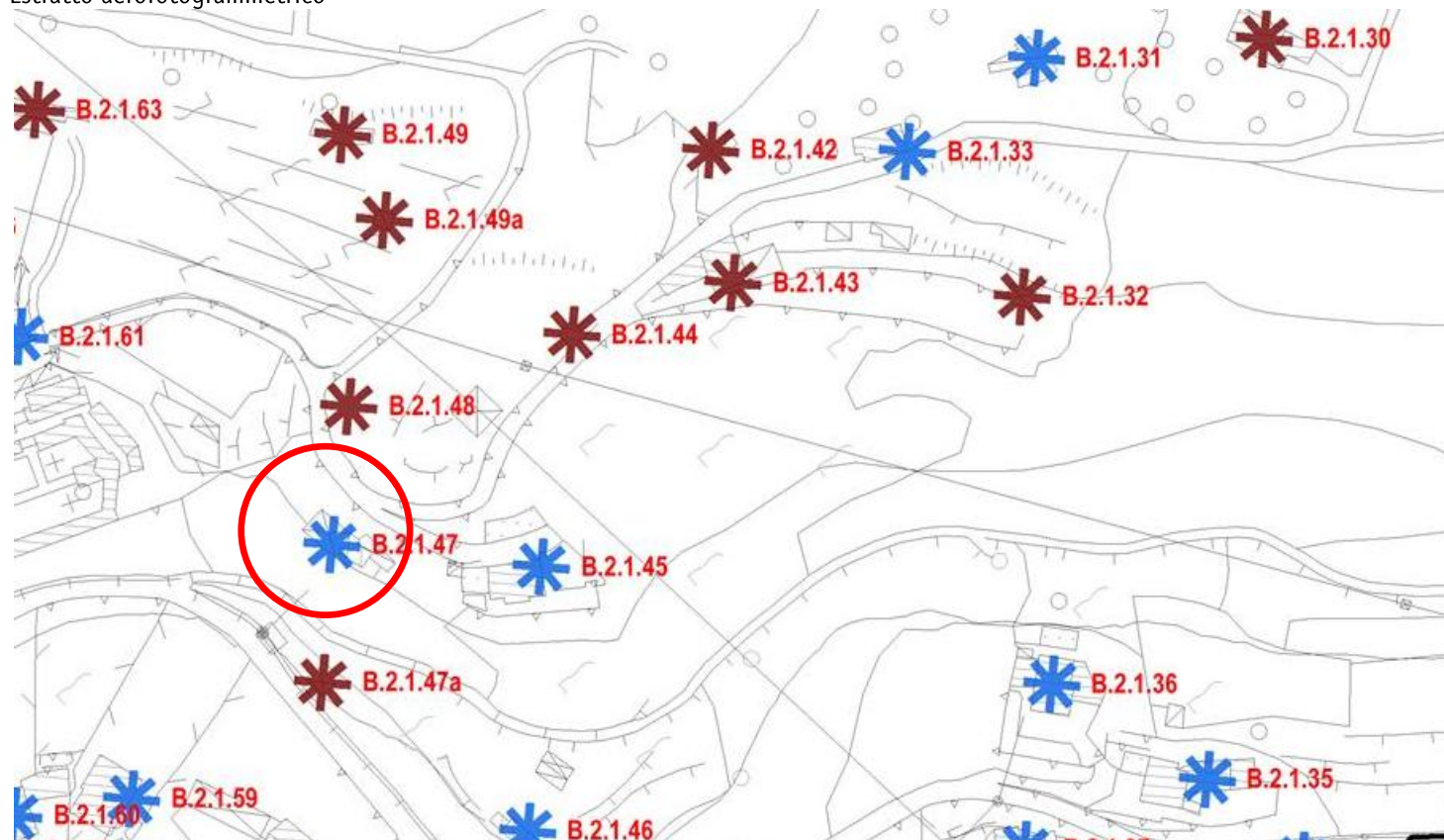
Localizzazione: Via MONDO NUOVO

STATO DI FATTO	1	EDIFICIO RURALE/ CASCINA STORICA	
	2	EDIFICIO RURALE	
	3	ED. RESIDENZIALE NUOVA COSTRUZIONE	X
	4	STALLE E ANNESSI	
	5	EDIFICIO PRODUTTIVO/ ARTIGIANALE	

U.P.	B.2.1	Aree agricole pedemontane con particolare valenza ambientale
CLASSE	2	Corrente (senza valore testimoniale)



Estratto aerofotogrammetrico



B.2.1.47 [ex 61]

Nome:

STATO DEI LUOGHI		PRESCRIZIONI		
Stato di conservazione	BUONO		SI	NO
Fabbricati utilizzati	TUTTI	Recupero fabbricati a uso residenziale (alla data del PGT 2015)	NV	
Sup. Coperta	35 m2	Ampliamento fabbricati a uso artigianale		X
N° piani	2	Ampliamento SLP con destinazione residenziale		X
Altezza	6m			

Documentazione PRG 1995	Documentazione PGT 2015
	Non disponibile



Comune di Costa Volpino
Provincia di Bergamo

Censimento edifici in zona agricola B.2.1
CLASSE A - DESTINAZIONE PRODUTTIVA

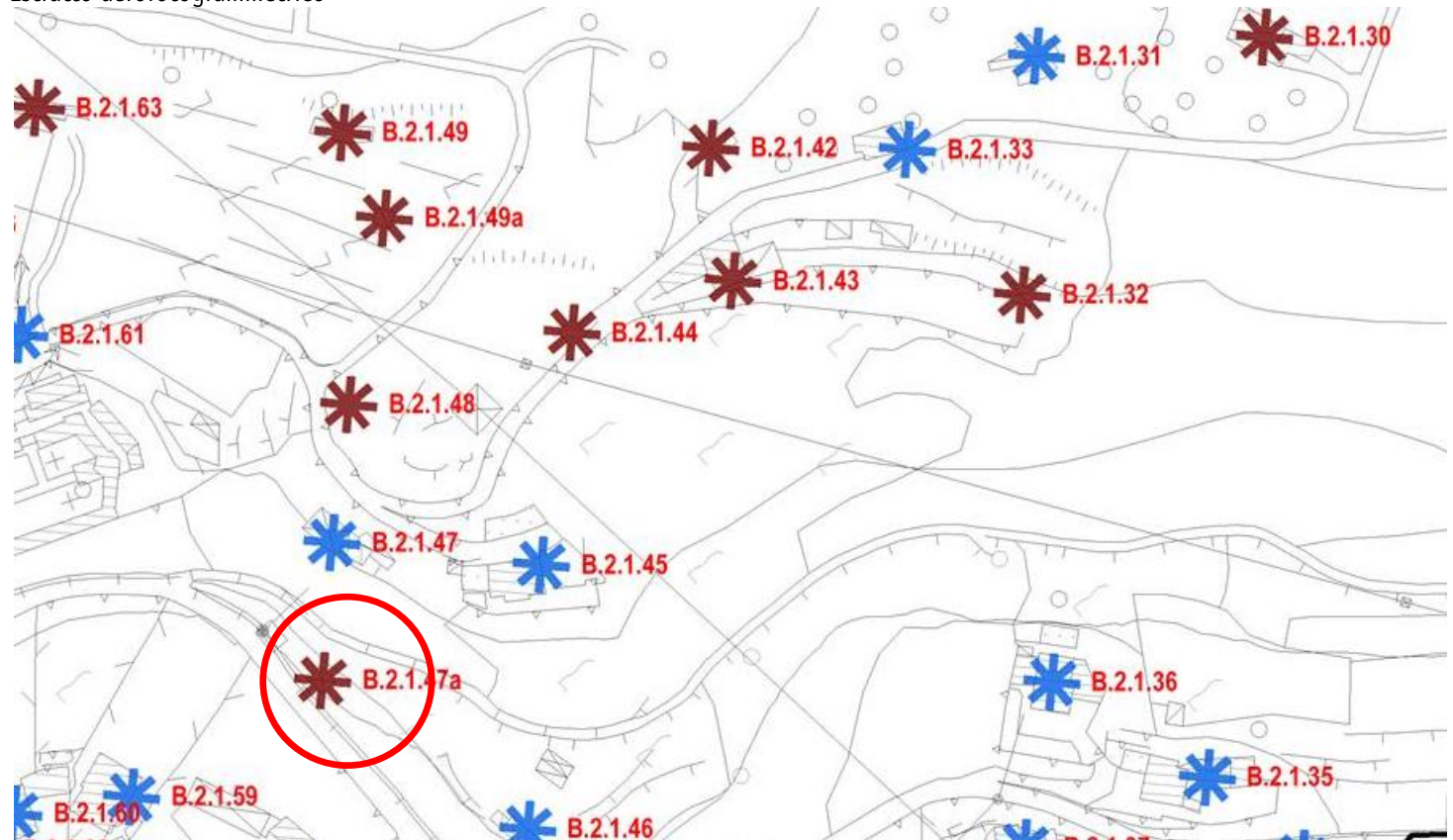
B.2.1.47a	Nome:
	Localizzazione: Via MONDO NUOVO

STATO DI FATTO	1	EDIFICIO RURALE/ CASCINA STORICA	
	2	EDIFICIO RURALE	
	3	ED. RESIDENZIALE NUOVA COSTRUZIONE	
	4	STALLE E ANNESSI	X
	5	EDIFICIO PRODUTTIVO/ ARTIGIANALE	

U.P.	B.2.1	Aree agricole pedemontane con particolare valenza ambientale
CLASSE	1	Residuale / attrezzature




Estratto aerofotogrammetrico



B.2.1.47a

Nome:

STATO DEI LUOGHI		PRESCRIZIONI		
Stato di conservazione	SUFFICIENTE		SI	NO
Fabbricati utilizzati	TUTTI	Recupero fabbricati a uso residenziale (alla data del PGT 2015)		X
Sup. Coperta	35 m2	Ampliamento fabbricati a uso artigianale		X
N° piani	1	Ampliamento SLP con destinazione residenziale		X
Altezza	3 m			

Documentazione PRG 1995	Documentazione PGT 2015
Non mappato	



Comune di Costa Volpino
Provincia di Bergamo

Censimento edifici in zona agricola B.2.1
CLASSE B - DESTINAZIONE PRODUTTIVA

B.2.1.48 [ex 306]

Nome:

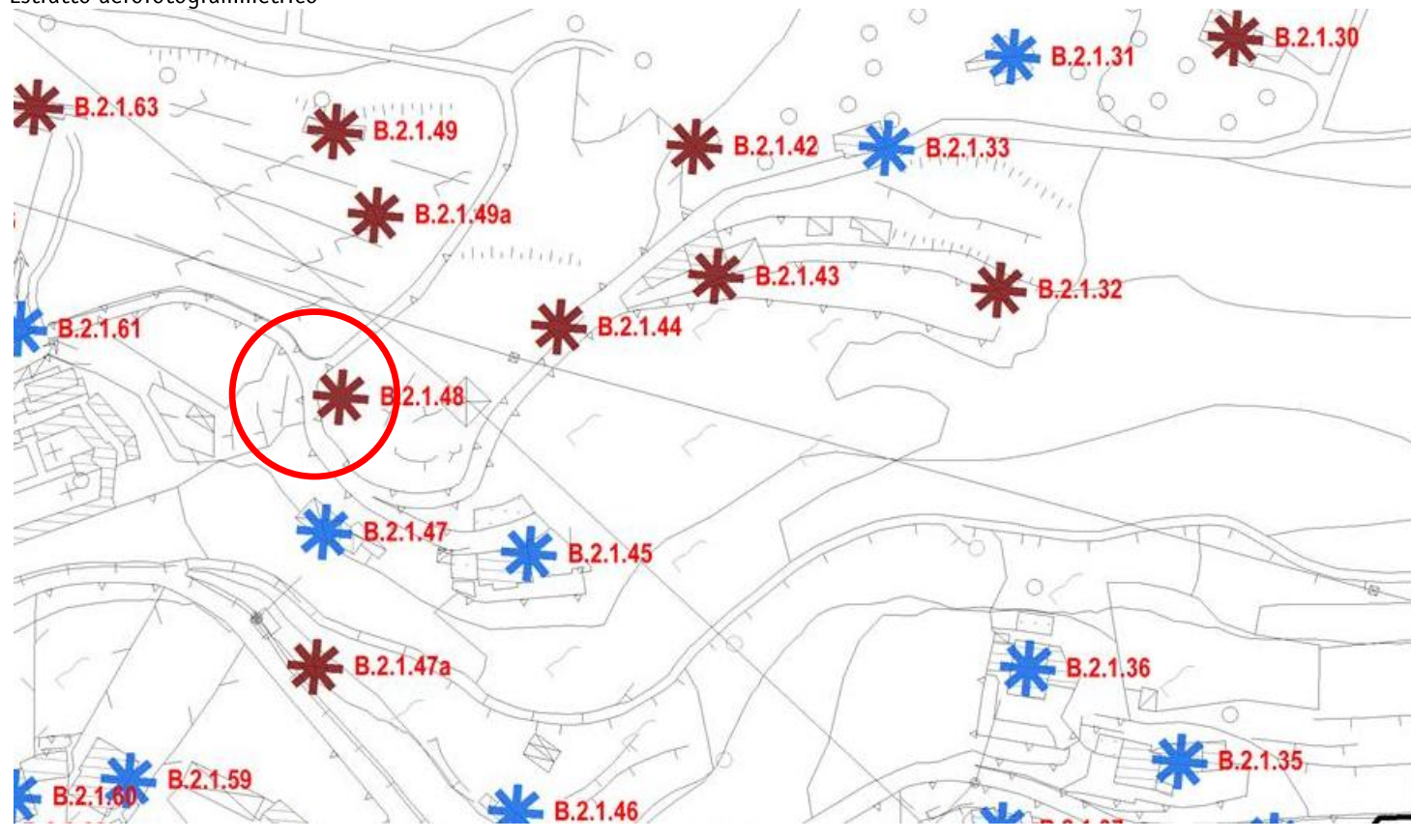
Localizzazione: Via MONDO NUOVO

STATO DI FATTO	1	EDIFICIO RURALE/ CASCINA STORICA	
	2	EDIFICIO RURALE	
	3	ED. RESIDENZIALE NUOVA COSTRUZIONE	
	4	STALLE E ANNESSI	X
	5	EDIFICIO PRODUTTIVO/ ARTIGIANALE	


U.P.	B.2.1	Aree agricole pedemontane con particolare valenza ambientale
CLASSE	1	Residuale/ attrezzature



Estratto aerofotogrammetrico



STATO DEI LUOGHI		PRESCRIZIONI		
Stato di conservazione	SUFFICIENTE		SI	NO
Fabbricati utilizzati	-	Recupero fabbricati a uso residenziale (alla data del PGT 2015)		X
Sup. Coperta	30 m2	Ampliamento fabbricati a uso artigianale		X
N° piani	1	Ampliamento SLP con destinazione residenziale		X
Altezza	3 m			

Documentazione PRG 1995	Documentazione PGT 2015
	Non disponibile



Comune di Costa Volpino
Provincia di Bergamo

Censimento edifici in zona agricola B.2.1
CLASSE B - DESTINAZIONE PRODUTTIVA


B.2.1.49 [ex 199]

Nome:

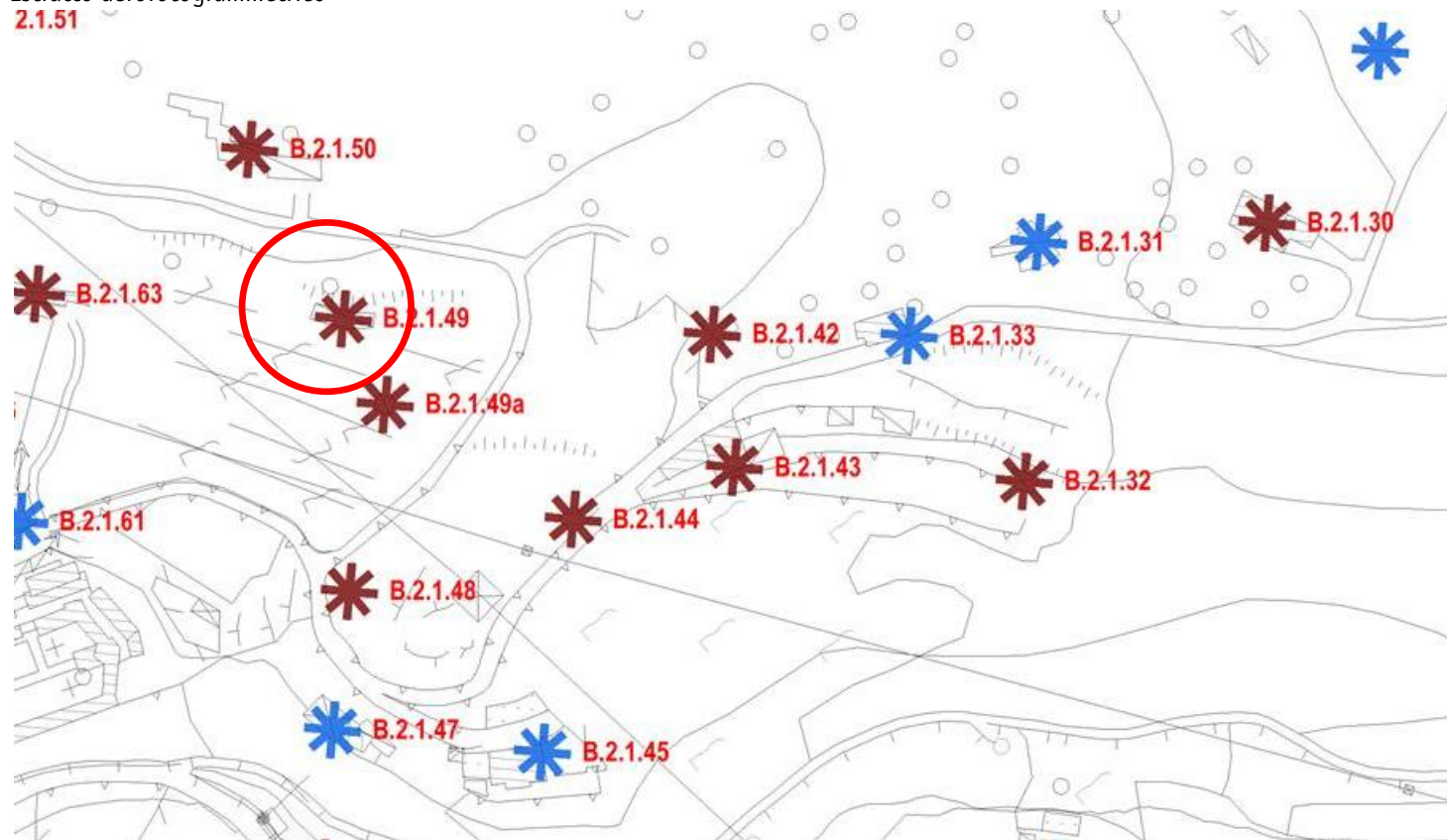
Localizzazione: Via MONDO NUOVO

STATO DI FATTO	1	EDIFICIO RURALE/ CASCINA STORICA	
	2	EDIFICIO RURALE	
	3	ED. RESIDENZIALE NUOVA COSTRUZIONE	
	4	STALLE E ANNESSI	X
	5	EDIFICIO PRODUTTIVO/ ARTIGIANALE	

U.P.	B.2.1	Aree agricole pedemontane con particolare valenza ambientale
CLASSE	1	Residuale / attrezzature



Estratto aerofotogrammetrico
2.1.51



STATO DEI LUOGHI		PRESCRIZIONI		
Stato di conservazione	SUFFICIENTE	SI	NO	
Fabbricati utilizzati	-		X	
Sup. Coperta	65 m2		X	
N° piani	2		X	
Altezza	6 m			

Documentazione PRG 1995



Documentazione PGT 2015





Comune di Costa Volpino
Provincia di Bergamo

Censimento edifici in zona agricola B.2.1
CLASSE B - DESTINAZIONE PRODUTTIVA


B.2.1.49a

Nome:

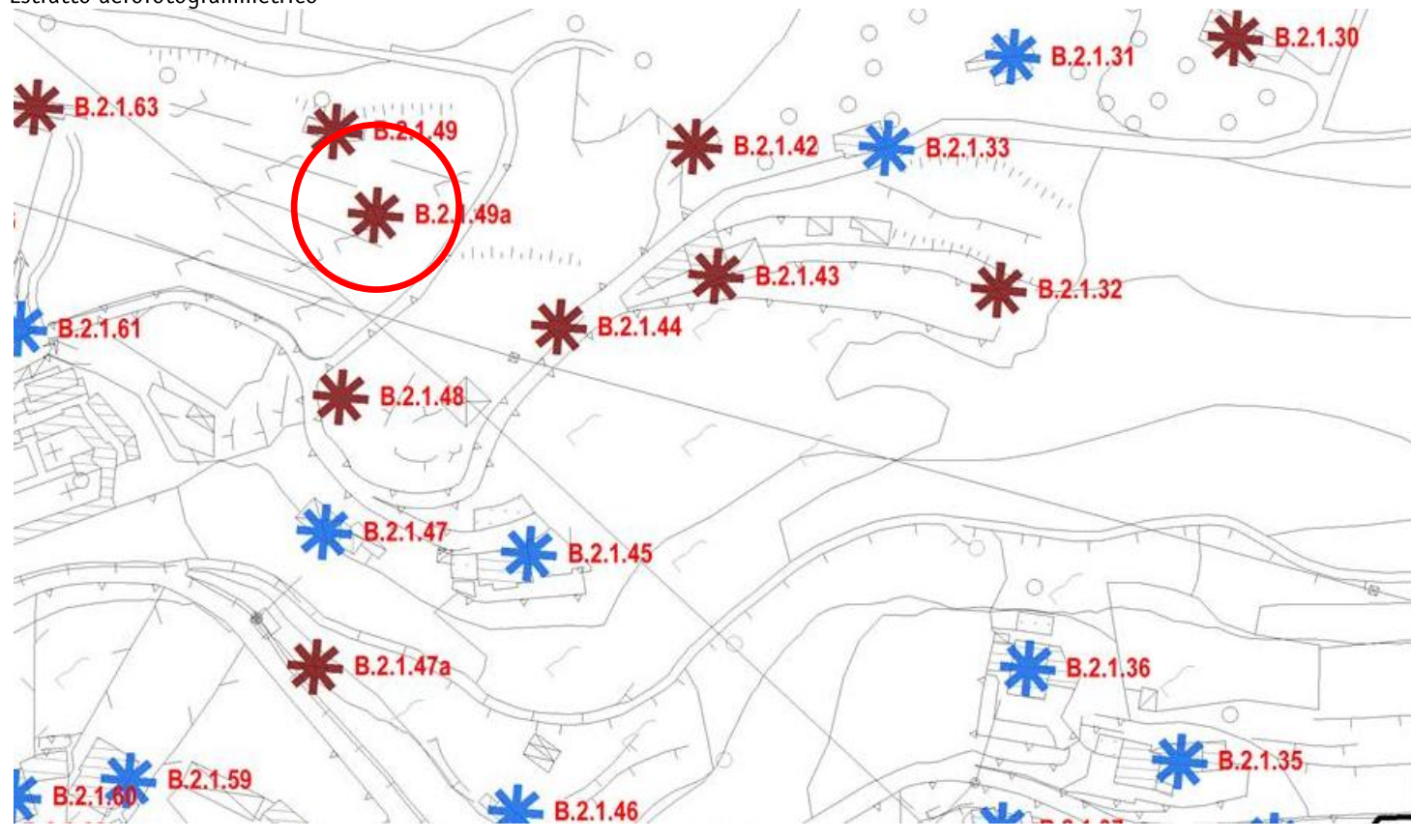
Localizzazione: Via MONDO NUOVO

STATO DI FATTO	1	EDIFICIO RURALE/ CASCINA STORICA	
	2	EDIFICIO RURALE	
	3	ED. RESIDENZIALE NUOVA COSTRUZIONE	
	4	STALLE E ANNESSI	X
	5	EDIFICIO PRODUTTIVO/ ARTIGIANALE	

U.P.	B.2.1	Aree agricole pedemontane con particolare valenza ambientale
CLASSE	1	Residuale/ attrezzature



Estratto aerofotogrammetrico



B.2.1.49a

Nome:

STATO DEI LUOGHI	
Stato di conservazione	SUFFICIENTE
Fabbricati utilizzati	-
Sup. Coperta	25 m2
N° piani	1
Altezza	3 m

PRESCRIZIONI			
	SI	NO	
Recupero fabbricati a uso residenziale (alla data del PGT 2015)		X	
Ampliamento fabbricati a uso artigianale		X	
Ampliamento SLP con destinazione residenziale		X	

Documentazione PRG 1995

Non mappato

Documentazione PGT 2015





Comune di Costa Volpino
Provincia di Bergamo

Censimento edifici in zona agricola B.2.1
CLASSE B - DESTINAZIONE PRODUTTIVA


B.2.1.50 [ex 305]

Nome:

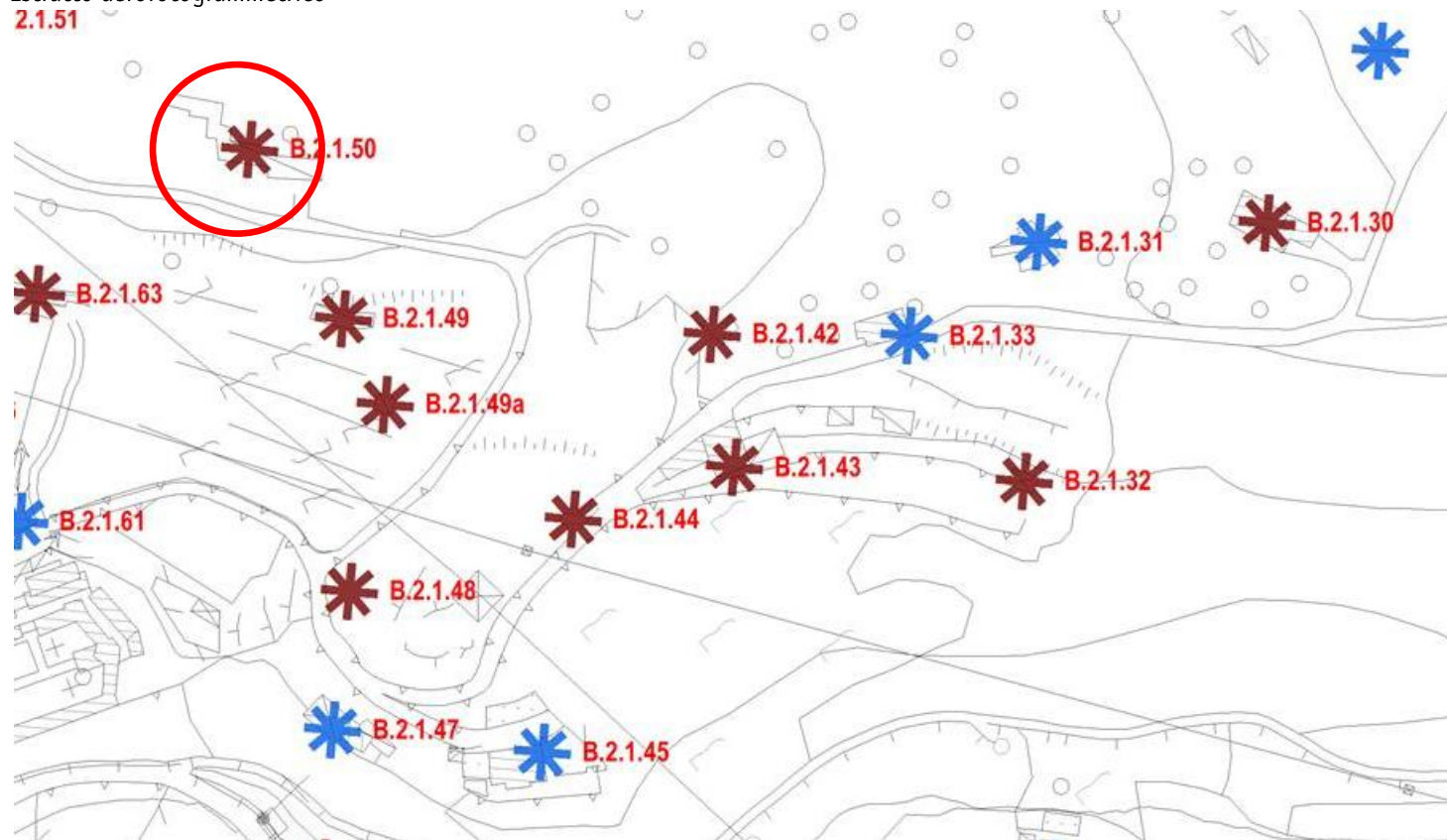
Localizzazione: Via MONDO NUOVO

STATO DI FATTO	1	EDIFICIO RURALE/ CASCINA STORICA	
	2	EDIFICIO RURALE	
	3	ED. RESIDENZIALE NUOVA COSTRUZIONE	
	4	STALLE E ANNESSI	X
	5	EDIFICIO PRODUTTIVO/ ARTIGIANALE	

U.P.	B.2.1	Aree agricole pedemontane con particolare valenza ambientale
CLASSE	1	Residuale / attrezzature



Estratto aerofotogrammetrico
2.1.51



B.2.1.50 [ex 305]

Nome:

STATO DEI LUOGHI		PRESCRIZIONI		
Stato di conservazione	DISCRETO	SI	NO	
Fabbricati utilizzati	TUTTI		X	
Sup. Coperta	220 m2		X	
N° piani	1		X	
Altezza	3 m			

Documentazione PRG 1995



Documentazione PGT 2015





Comune di Costa Volpino
Provincia di Bergamo

Censimento edifici in zona agricola B.2.1
CLASSE B - DESTINAZIONE PRODUTTIVA

B.2.1.51 [ex 193]

Nome:

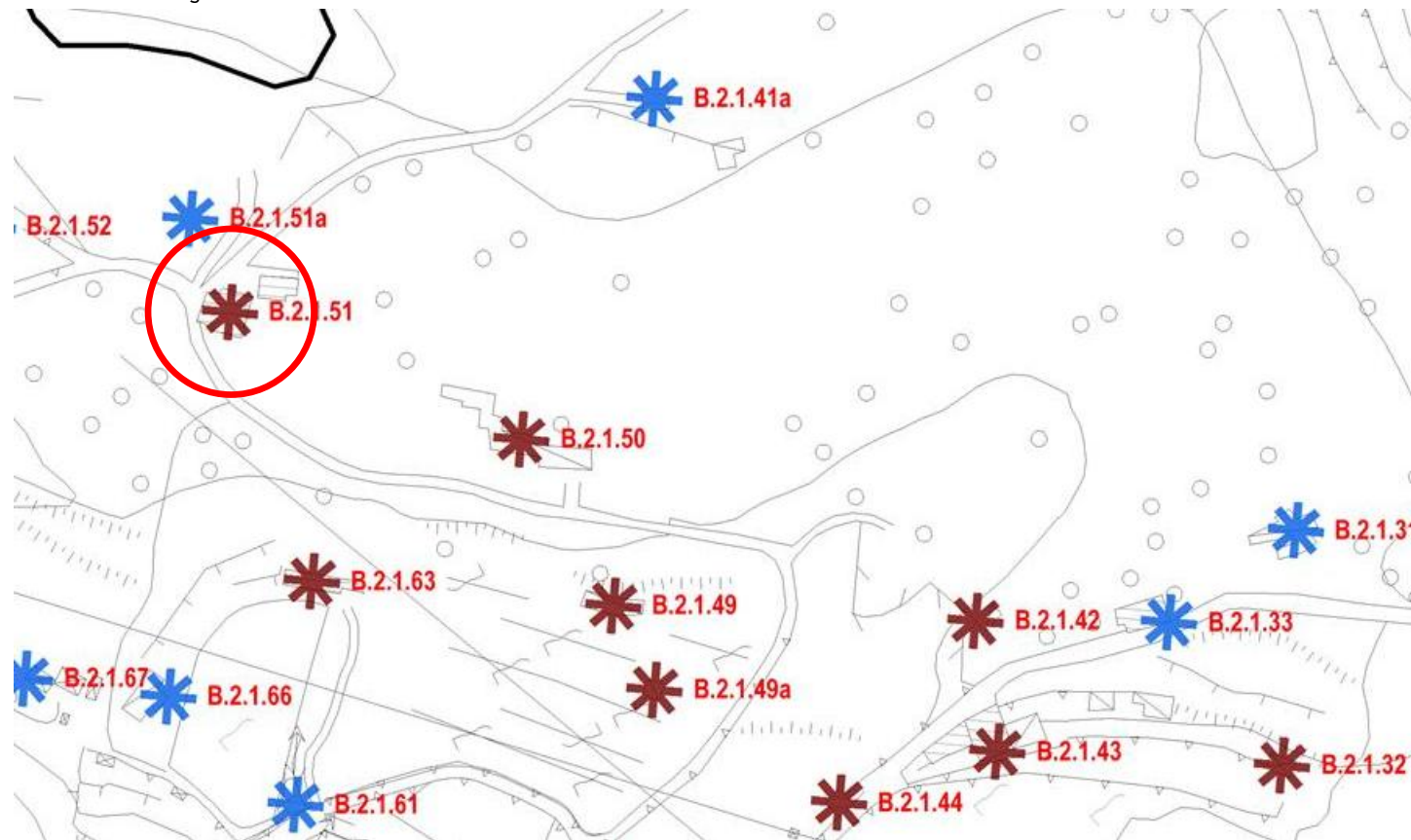
Localizzazione: Via MONDO NUOVO

STATO DI FATTO	1	EDIFICIO RURALE/ CASCINA STORICA	
	2	EDIFICIO RURALE	X
	3	ED. RESIDENZIALE NUOVA COSTRUZIONE	
	4	STALLE E ANNESSI	
	5	EDIFICIO PRODUTTIVO/ ARTIGIANALE	

U.P.	B.2.1	Aree agricole pedemontane con particolare valenza ambientale
CLASSE	2	Corrente (senza valore testimoniale)



Estratto aerofotogrammetrico



B.2.1.51 [ex 193]

Nome:

STATO DEI LUOGHI		PRESCRIZIONI		
Stato di conservazione	DEGRADATO	SI	NO	
Fabbricati utilizzati	IN PARTE	X		
Sup. Coperta	175 m2		X	
N° piani	2			VEDI U.P.
Altezza	6 m			
		Recupero fabbricati a uso residenziale (alla data del PGT 2015)	X	
		Ampliamento fabbricati a uso artigianale		X
		Ampliamento SLP con destinazione residenziale		VEDI U.P.

Documentazione PRG 1995



Documentazione PGT 2015





Comune di Costa Volpino
Provincia di Bergamo

Censimento edifici in zona agricola B.2.1
CLASSE B - DESTINAZIONE RESIDENZIALE

B.2.1.51a

Nome:

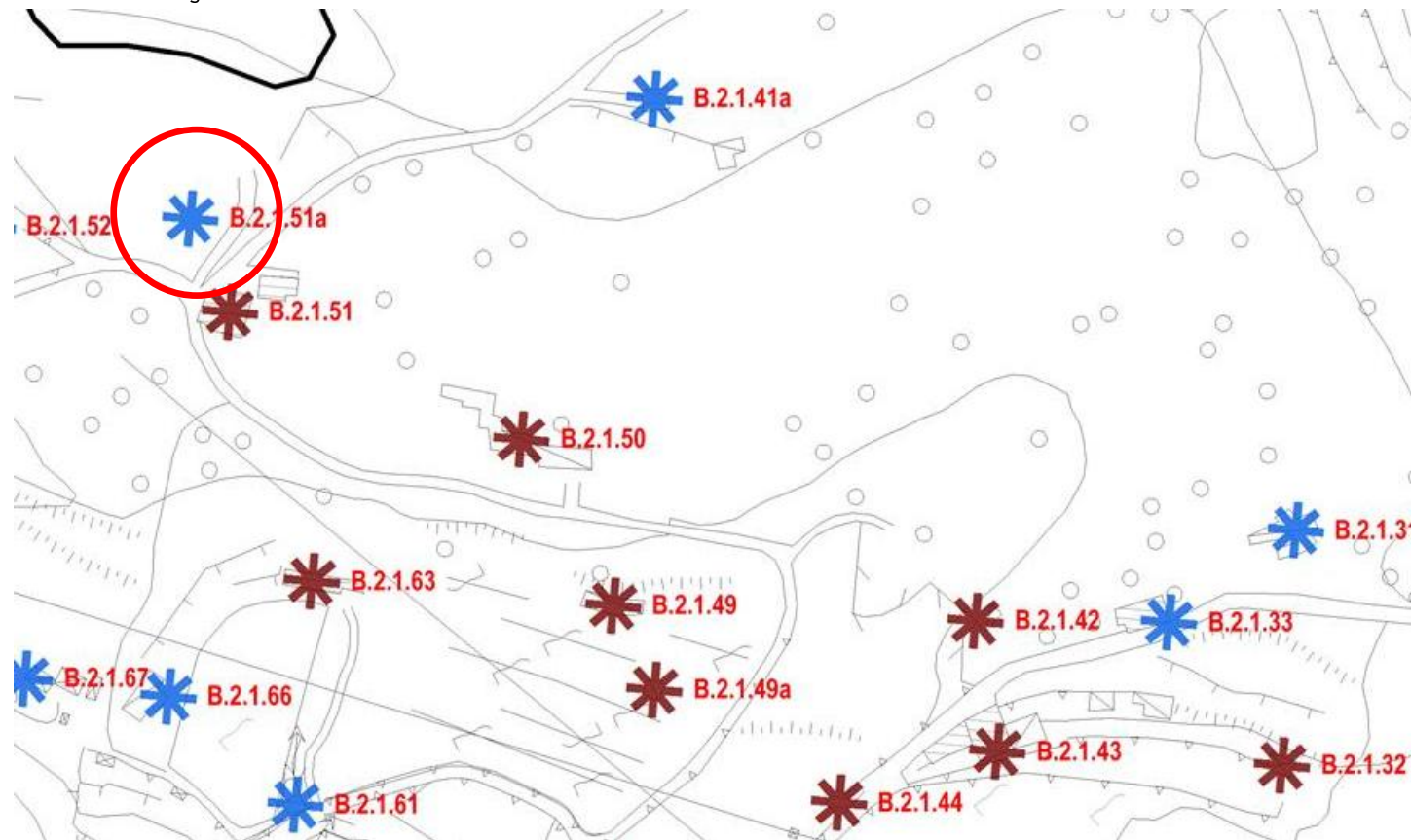
Localizzazione: Via MONDO NUOVO

STATO DI FATTO	1	EDIFICIO RURALE/ CASCINA STORICA	
	2	EDIFICIO RURALE	
	3	ED. RESIDENZIALE NUOVA COSTRUZIONE	
	4	STALLE E ANNESSI	X
	5	EDIFICIO PRODUTTIVO/ ARTIGIANALE	

U.P.	B.2.1	Aree agricole pedemontane con particolare valenza ambientale
CLASSE	1	Residuale/ attrezzature



Estratto aerofotogrammetrico



B.2.1.51a

Nome:

STATO DEI LUOGHI		PRESCRIZIONI		
Stato di conservazione	INSUFFICIENTE	SI	NO	
Fabbricati utilizzati	IN PARTE		X	
Sup. Coperta	35 m2		X	
N° piani	1		X	
Altezza	3 m			
		Recupero fabbricati a uso residenziale (alla data del PGT 2015)		
		Ampliamento fabbricati a uso artigianale		
		Ampliamento SLP con destinazione residenziale		

Documentazione PRG 1995

Non mappato

Documentazione PGT 2015





Comune di Costa Volpino
Provincia di Bergamo

Censimento edifici in zona agricola B.2.1
CLASSE A - DESTINAZIONE RESIDENZIALE

B.2.1.52

Nome:

Localizzazione: Via MONDO NUOVO

STATO DI FATTO	1	EDIFICIO RURALE/ CASCINA STORICA	
	2	EDIFICIO RURALE	
	3	ED. RESIDENZIALE NUOVA COSTRUZIONE	X
	4	STALLE E ANNESSI	
	5	EDIFICIO PRODUTTIVO/ ARTIGIANALE	

U.P.	B.2.1	Aree agricole pedemontane con particolare valenza ambientale
CLASSE	2	Corrente (senza valore testimoniale)



Estratto aerofotogrammetrico



B.2.1.52

Nome:

STATO DEI LUOGHI		PRESCRIZIONI		
Stato di conservazione	DISCRETO		SI	NO
Fabbricati utilizzati	TUTTI	Recupero fabbricati a uso residenziale (alla data del PGT 2015)	NV	
Sup. Coperta	65 m2	Ampliamento fabbricati a uso artigianale		X
N° piani	2	Ampliamento SLP con destinazione residenziale		X
Altezza	6 m			

Documentazione PRG 1995

Non mappato

Documentazione PGT 2015





Comune di Costa Volpino
Provincia di Bergamo

Censimento edifici in zona agricola B.2.1
CLASSE A - DESTINAZIONE RESIDENZIALE

B.2.1.53 [ex 188]

Nome:

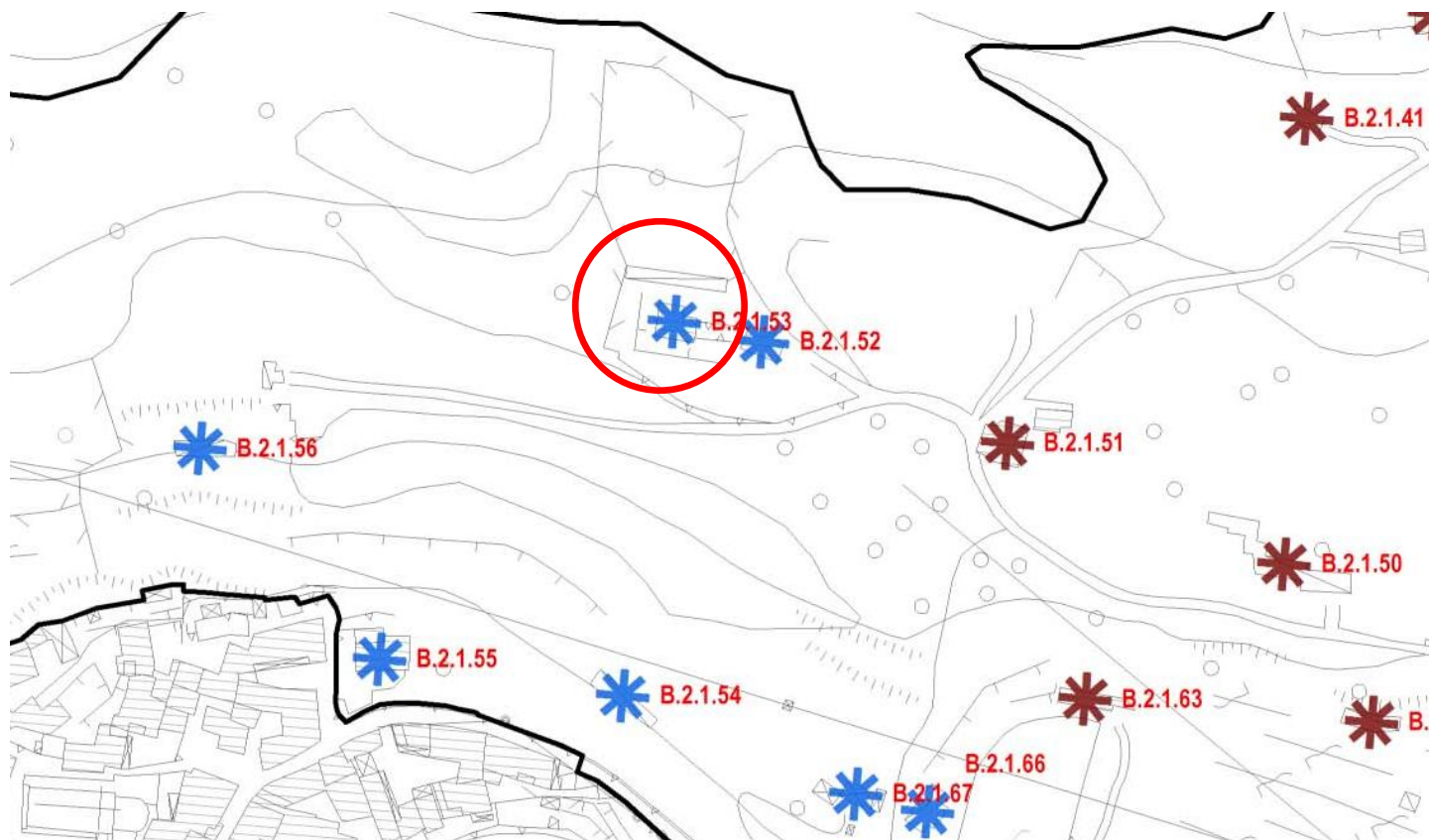
Localizzazione: Via MONDO NUOVO

STATO DI FATTO	1	EDIFICIO RURALE/ CASCINA STORICA	
	2	EDIFICIO RURALE	
	3	ED. RESIDENZIALE NUOVA COSTRUZIONE	X
	4	STALLE E ANNESSI	
	5	EDIFICIO PRODUTTIVO/ ARTIGIANALE	

U.P.	B.2.1	Aree agricole pedemontane con particolare valenza ambientale
CLASSE	2	Corrente (senza valore testimoniale)



Estratto aerofotogrammetrico



B.2.1.53 [ex 188]

Nome:

STATO DEI LUOGHI	
Stato di conservazione	BUONO
Fabbricati utilizzati	TUTTI
Sup. Coperta	90 m2
N° piani	2
Altezza	7 m

PRESCRIZIONI			
	SI	NO	
Recupero fabbricati a uso residenziale (alla data del PGT 2015)	NV		
Ampliamento fabbricati a uso artigianale		X	
Ampliamento SLP con destinazione residenziale		X	

Documentazione PRG 1995



Documentazione PGT 2015





Comune di Costa Volpino
Provincia di Bergamo

Censimento edifici in zona agricola B.2.1
CLASSE A - DESTINAZIONE RESIDENZIALE

B.2.1.54

Nome:

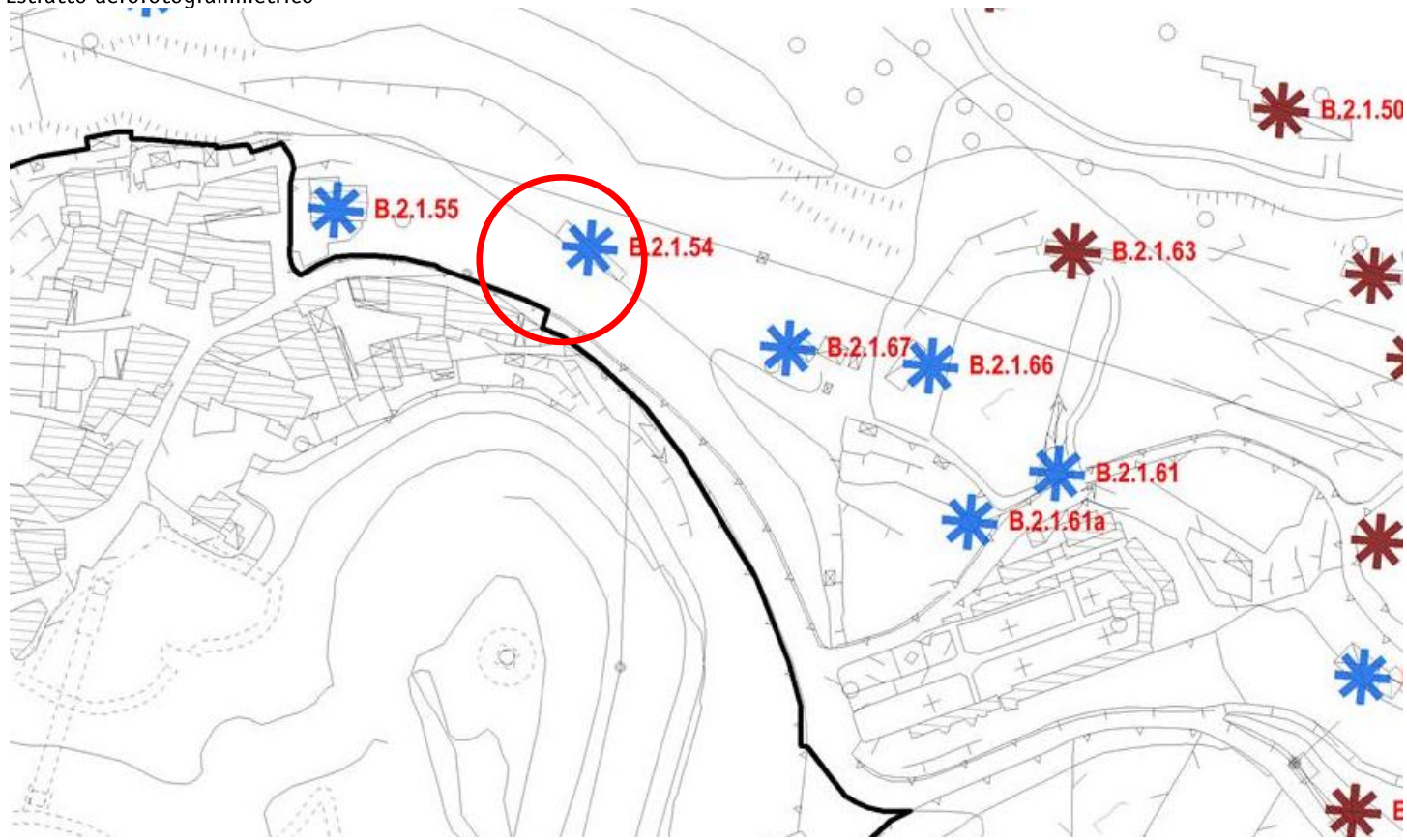
Localizzazione: Via MONDO NUOVO

STATO DI FATTO	1	EDIFICIO RURALE/ CASCINA STORICA	
	2	EDIFICIO RURALE	
	3	ED. RESIDENZIALE NUOVA COSTRUZIONE	
	4	STALLE E ANNESSI	X
	5	EDIFICIO PRODUTTIVO/ ARTIGIANALE	

U.P.	B.2.1	Aree agricole pedemontane con particolare valenza ambientale
CLASSE	1	Residuale/ attrezzature





Estratto aerofotogrammetrico



B.2.1.54

Nome:

STATO DEI LUOGHI		PRESCRIZIONI		
Stato di conservazione	-		SI	NO
Fabbricati utilizzati	-	Recupero fabbricati a uso residenziale (alla data del PGT 2015)		X
Sup. Coperta	80 m2	Ampliamento fabbricati a uso artigianale		X
N° piani	1	Ampliamento SLP con destinazione residenziale		X
Altezza	3			

Documentazione PRG 1995	Documentazione PGT 2015
Non mappato	
	



Comune di Costa Volpino
Provincia di Bergamo

Censimento edifici in zona agricola B.2.1
CLASSE A - DESTINAZIONE RESIDENZIALE

B.2.1.55

Nome:

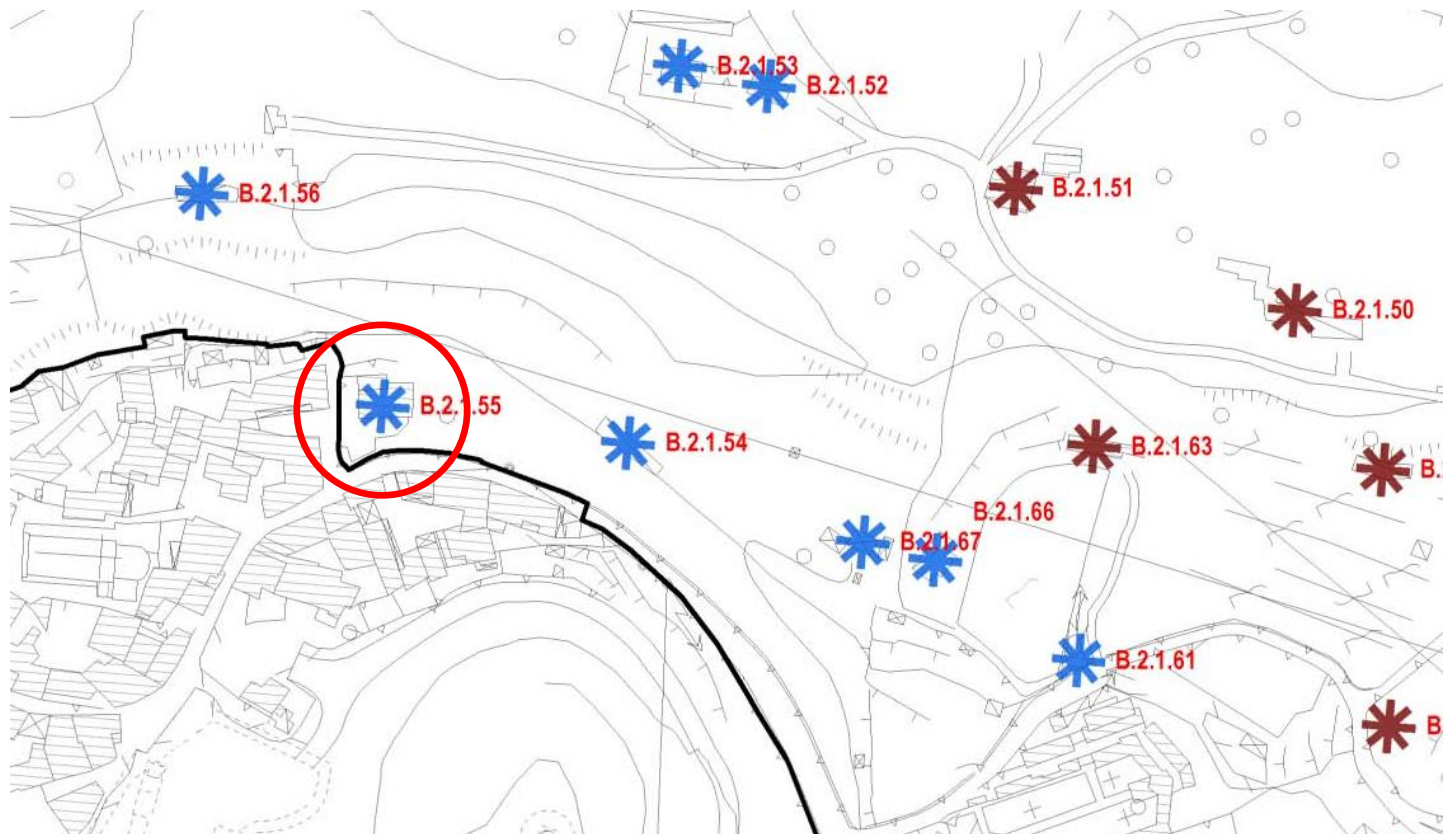
Localizzazione: Via SANTO STEFANO

STATO DI FATTO	1	EDIFICIO RURALE/ CASCINA STORICA	
	2	EDIFICIO RURALE	
	3	ED. RESIDENZIALE NUOVA COSTRUZIONE	X
	4	STALLE E ANNESSI	
	5	EDIFICIO PRODUTTIVO/ ARTIGIANALE	

U.P.	B.2.1	Aree agricole pedemontane con particolare valenza ambientale
CLASSE	2	Corrente (senza valore testimoniale)





Estratto aerofotogrammetrico



B.2.1.55

Nome:

STATO DEI LUOGHI		PRESCRIZIONI		
Stato di conservazione	BUONO		SI	NO
Fabbricati utilizzati	TUTTI	Recupero fabbricati a uso residenziale (alla data del PGT 2015)	NV	
Sup. Coperta	150 m2	Ampliamento fabbricati a uso artigianale		X
N° piani	2	Ampliamento SLP con destinazione residenziale		X
Altezza	7 m			

Documentazione PRG 1995	Documentazione PGT 2015
Non mappato	
	



Comune di Costa Volpino
Provincia di Bergamo

Censimento edifici in zona agricola B.2.1
CLASSE A - DESTINAZIONE RESIDENZIALE

B.2.1.56

Nome:

Localizzazione: Via SANTO STEFANO

STATO DI FATTO	1	EDIFICIO RURALE/ CASCINA STORICA	
	2	EDIFICIO RURALE	
	3	ED. RESIDENZIALE NUOVA COSTRUZIONE	
	4	STALLE E ANNESSI	X
	5	EDIFICIO PRODUTTIVO/ ARTIGIANALE	

U.P.	B.2.1	Aree agricole pedemontane con particolare valenza ambientale
CLASSE	1	Residuale/ attrezzature



Estratto aerofotogrammetrico




B.2.1.56

Nome:

STATO DEI LUOGHI	
Stato di conservazione	-
Fabbricati utilizzati	-
Sup. Coperta	70 m2
N° piani	1
Altezza	3

PRESCRIZIONI			
	SI	NO	
Recupero fabbricati a uso residenziale (alla data del PGT 2015)		X	
Ampliamento fabbricati a uso artigianale		X	
Ampliamento SLP con destinazione residenziale		X	

Documentazione PGT 1995
Non mappato

Documentazione PGT 2015




Comune di Costa Volpino
Provincia di Bergamo

Censimento edifici in zona agricola B.2.1
CLASSE A - DESTINAZIONE RESIDENZIALE

B.2.1.57

Nome:

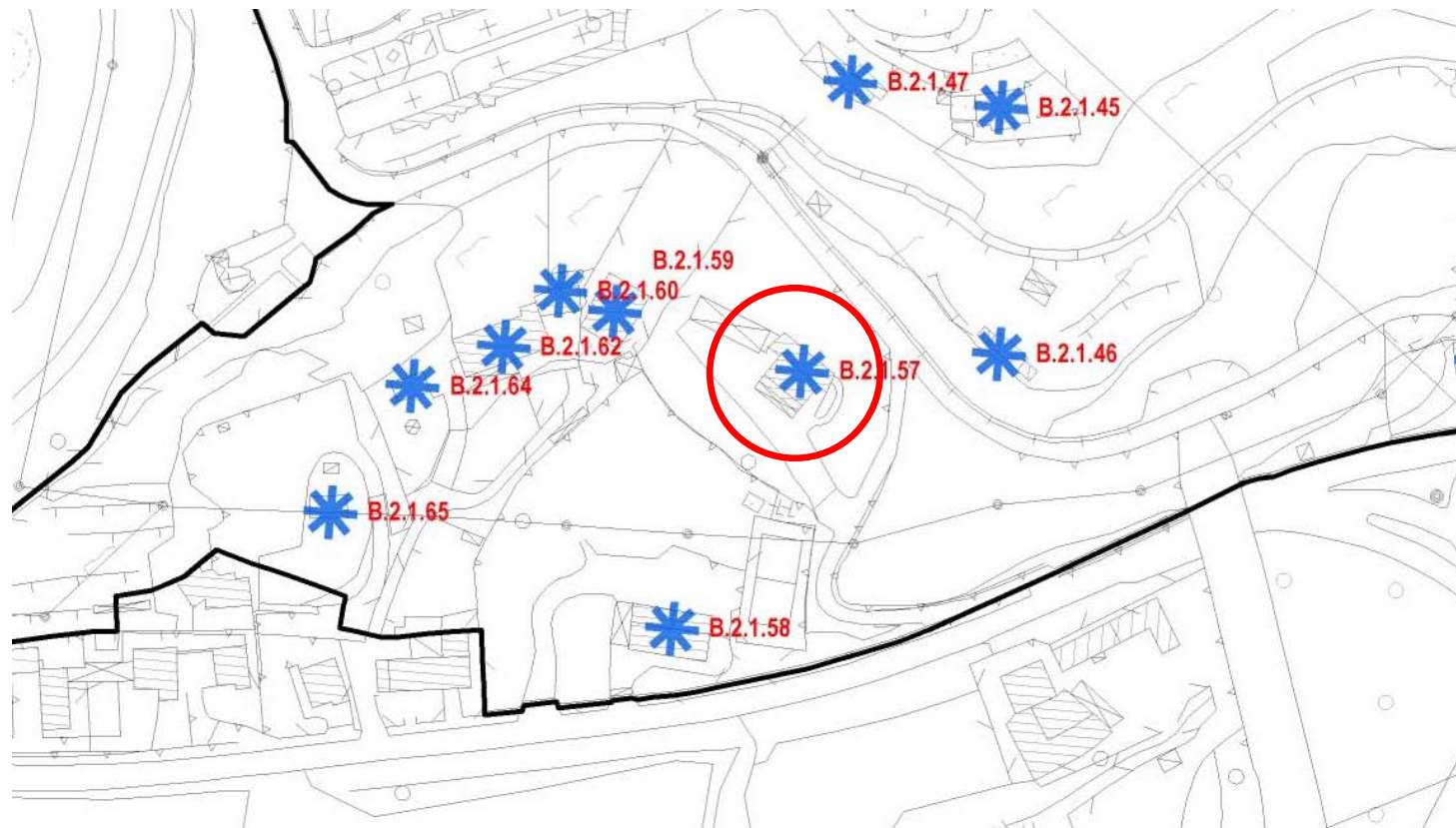
Localizzazione: Via SANTO STEFANO

STATO DI FATTO	1	EDIFICIO RURALE/ CASCINA STORICA	
	2	EDIFICIO RURALE	
	3	ED. RESIDENZIALE NUOVA COSTRUZIONE	X
	4	STALLE E ANNESSI	
	5	EDIFICIO PRODUTTIVO/ ARTIGIANALE	

U.P.	B.2.1	Aree agricole pedemontane con particolare valenza ambientale
CLASSE	2	Corrente (senza valore testimoniale)



Estratto aerofotogrammetrico



B.2.1.57

Nome:

STATO DEI LUOGHI	
Stato di conservazione	BUONO
Fabbricati utilizzati	TUTTI
Sup. Coperta	215 m2
N° piani	2/3
Altezza	9 m

PRESCRIZIONI			
	SI	NO	
Recupero fabbricati a uso residenziale (alla data del PGT 2015)	NV		
Ampliamento fabbricati a uso artigianale		X	
Ampliamento SLP con destinazione residenziale		X	

Documentazione PRG 1995

Non mappato

Documentazione PGT 2015





Comune di Costa Volpino
Provincia di Bergamo

Censimento edifici in zona agricola B.2.1
CLASSE A - DESTINAZIONE RESIDENZIALE

B.2.1.58

Nome:

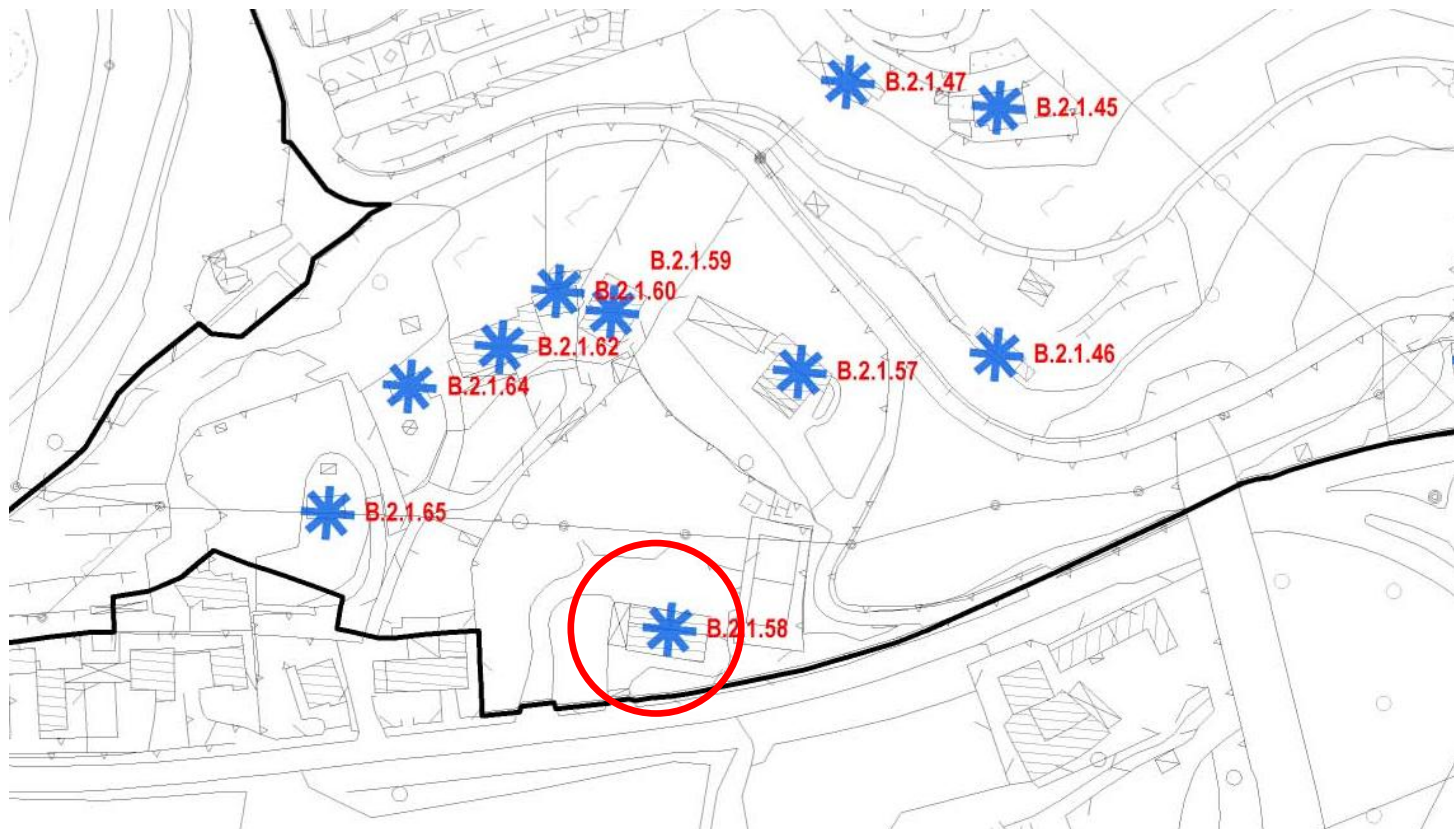
Localizzazione: Via SANTO STEFANO

STATO DI FATTO	1	EDIFICIO RURALE/ CASCINA STORICA	
	2	EDIFICIO RURALE	
	3	ED. RESIDENZIALE NUOVA COSTRUZIONE	X
	4	STALLE E ANNESSI	
	5	EDIFICIO PRODUTTIVO/ ARTIGIANALE	

U.P.	B.2.1	Aree agricole pedemontane con particolare valenza ambientale
CLASSE	2	Corrente (senza valore testimoniale)





Estratto aerofotogrammetrico



B.2.1.58

Nome:

STATO DEI LUOGHI		PRESCRIZIONI		
Stato di conservazione	BUONO		SI	NO
Fabbricati utilizzati	TUTTI	Recupero fabbricati a uso residenziale (alla data del PGT 2015)	NV	
Sup. Coperta	310 m2	Ampliamento fabbricati a uso artigianale		X
N° piani	4	Ampliamento SLP con destinazione residenziale		X
Altezza	12 m			

Documentazione PRG 1995	Documentazione PGT 2015
Non mappato	
	



Comune di Costa Volpino
Provincia di Bergamo

Censimento edifici in zona agricola B.2.1
CLASSE A - DESTINAZIONE RESIDENZIALE

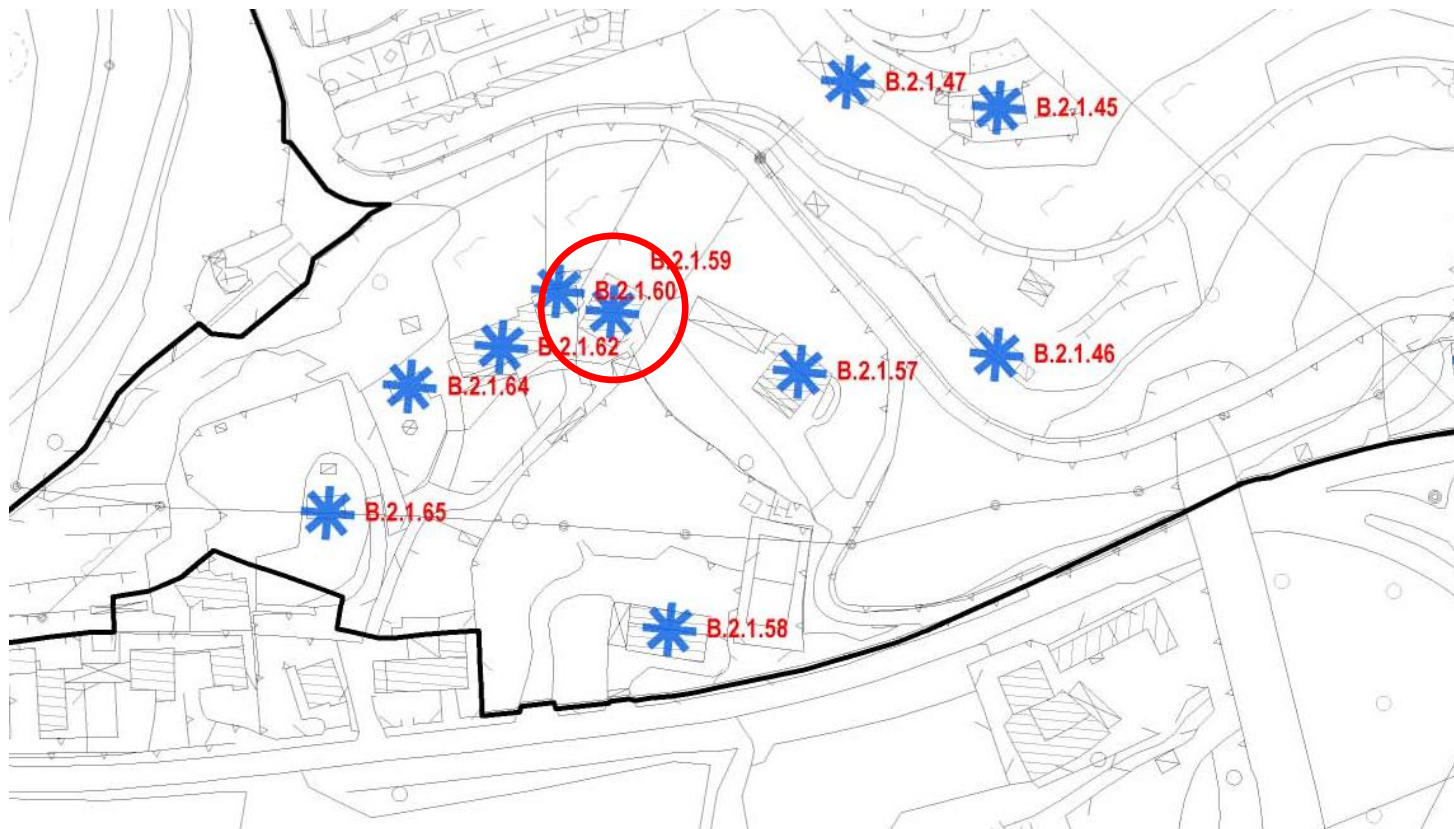
B.2.1.59	Nome: Localizzazione: Via SANTO STEFANO
----------	--

STATO DI FATTO	1	EDIFICIO RURALE/ CASCINA STORICA	
	2	EDIFICIO RURALE	
	3	ED. RESIDENZIALE NUOVA COSTRUZIONE	X
	4	STALLE E ANNESSI	
	5	EDIFICIO PRODUTTIVO/ ARTIGIANALE	

U.P.	B.2.1	Aree agricole pedemontane con particolare valenza ambientale
CLASSE	2	Corrente (senza valore testimoniale)



Estratto aerofotogrammetrico




B.2.1.59

Nome:

STATO DEI LUOGHI	
Stato di conservazione	BUONO
Fabbricati utilizzati	TUTTI
Sup. Coperta	200 m2
N° piani	2
Altezza	7 m

PRESCRIZIONI			
	SI	NO	
Recupero fabbricati a uso residenziale (alla data del PGT 2015)	NV		
Ampliamento fabbricati a uso artigianale		X	
Ampliamento SLP con destinazione residenziale		X	

Documentazione PRG 1995
Non mappato





Comune di Costa Volpino
Provincia di Bergamo

Censimento edifici in zona agricola B.2.1
CLASSE A - DESTINAZIONE RESIDENZIALE

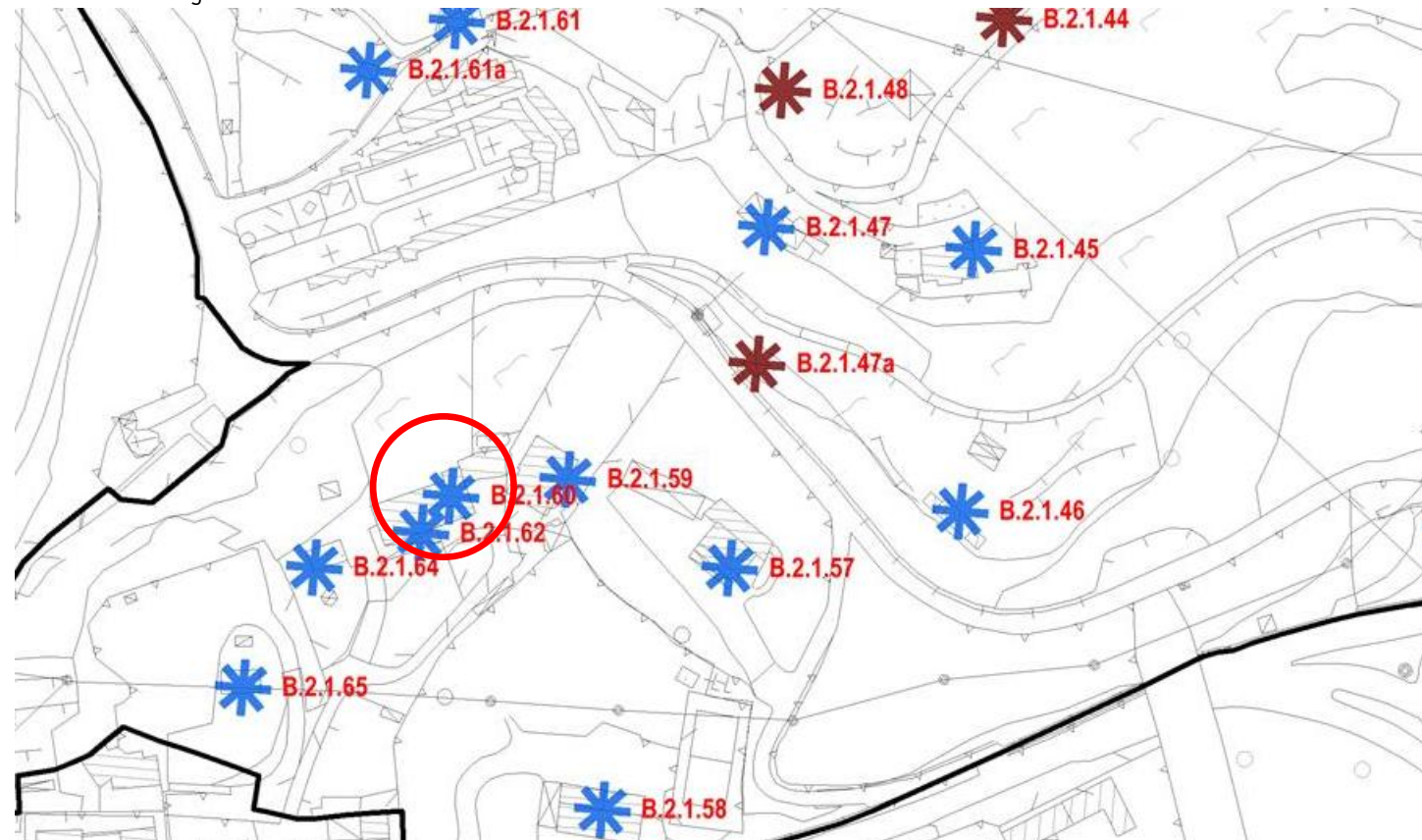
B.2.1.60	Nome: Localizzazione: Via ROMA
----------	-----------------------------------

STATO DI FATTO	1	EDIFICIO RURALE/ CASCINA STORICA	
	2	EDIFICIO RURALE	
	3	ED. RESIDENZIALE NUOVA COSTRUZIONE	X
	4	STALLE E ANNESSI	
	5	EDIFICIO PRODUTTIVO/ ARTIGIANALE	

U.P.	B.2.1	Aree agricole pedemontane con particolare valenza ambientale
CLASSE	2	Corrente (senza valore testimoniale)



Estratto aerofotogrammetrico



B.2.1.60

Nome:

STATO DEI LUOGHI	
Stato di conservazione	BUONO
Fabbricati utilizzati	TUTTI
Sup. Coperta	130 m2
N° piani	2
Altezza	6 m

PRESCRIZIONI			
	SI	NO	
Recupero fabbricati a uso residenziale (alla data del PGT 2015)	NV		
Ampliamento fabbricati a uso artigianale		X	
Ampliamento SLP con destinazione residenziale		X	

Documentazione PRG 1995

Non mappato

Documentazione PGT 2015





Comune di Costa Volpino
Provincia di Bergamo

Censimento edifici in zona agricola B.2.1
CLASSE A - DESTINAZIONE RESIDENZIALE

B.2.1.61 [ex 60]

Nome:

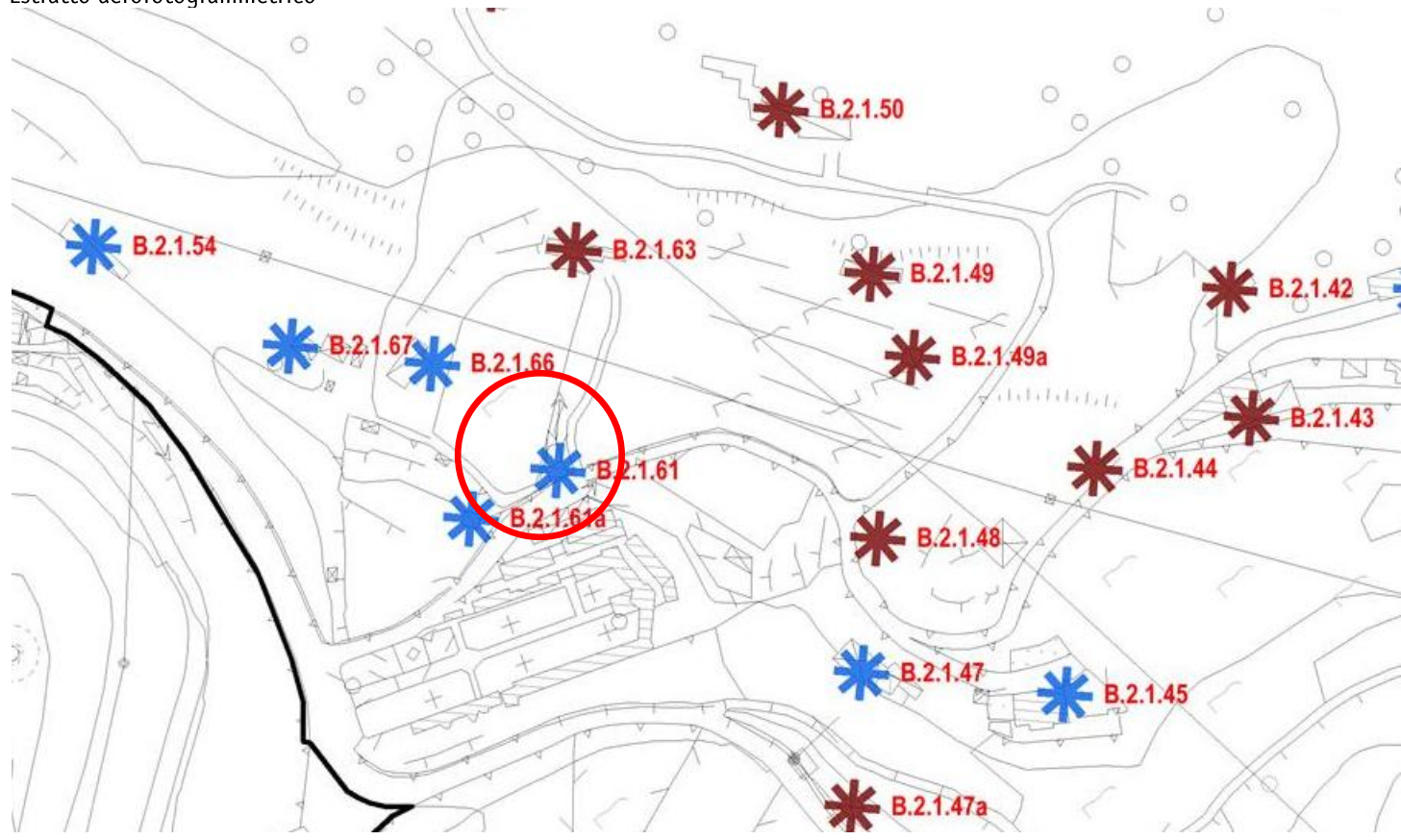
Localizzazione: Via SANTO STEFANO

STATO DI FATTO	1	EDIFICIO RURALE/ CASCINA STORICA	
	2	EDIFICIO RURALE	
	3	ED. RESIDENZIALE NUOVA COSTRUZIONE	
	4	STALLE E ANNESSI	X
	5	EDIFICIO PRODUTTIVO/ ARTIGIANALE	

U.P.	B.2.1	Aree agricole pedemontane con particolare valenza ambientale
CLASSE	1	Residuale/ attrezzature



Estratto aerofotogrammetrico




STATO DEI LUOGHI		PRESCRIZIONI		
Stato di conservazione	SUFFICIENTE	SI	NO	
Fabbricati utilizzati	TUTTI		X	
Sup. Coperta	215 m2		X	
N° piani	2		X	
Altezza	6 m			

Documentazione PRG 1995



Documentazione PGT 2015





Comune di Costa Volpino
Provincia di Bergamo

Censimento edifici in zona agricola B.2.1
CLASSE A - DESTINAZIONE RESIDENZIALE

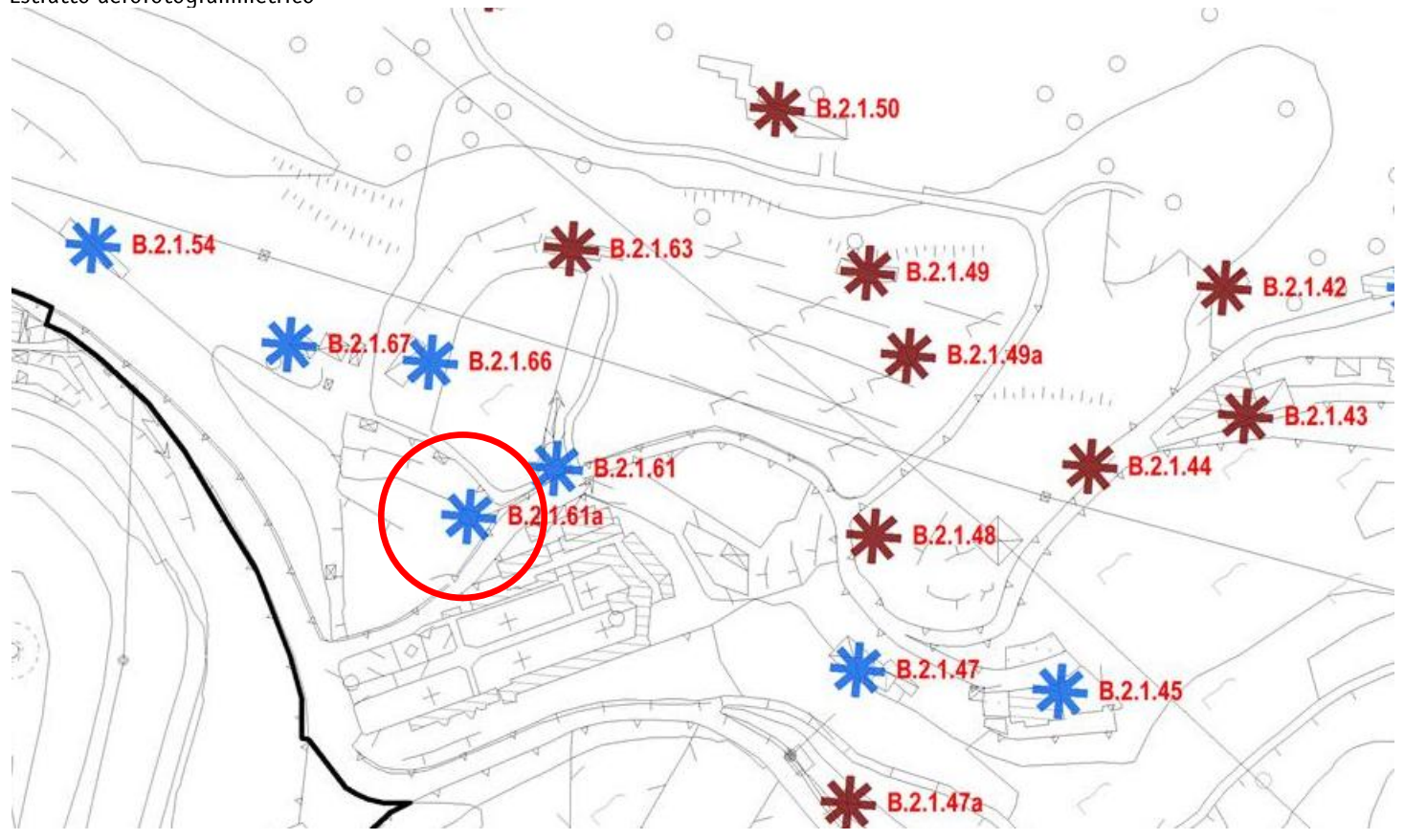
B.2.1.61a	Nome: Localizzazione: Via SANTO STEFANO
-----------	--

STATO DI FATTO	1	EDIFICIO RURALE/ CASCINA STORICA	
	2	EDIFICIO RURALE	
	3	ED. RESIDENZIALE NUOVA COSTRUZIONE	
	4	STALLE E ANNESSI	X
	5	EDIFICIO PRODUTTIVO/ ARTIGIANALE	

U.P.	B.2.1	Aree agricole pedemontane con particolare valenza ambientale
CLASSE	1	Residuale/ attrezzature




Estratto aerofotogrammetrico



B.2.1.61a

Nome:

STATO DEI LUOGHI		PRESCRIZIONI		
Stato di conservazione	SUFFICIENTE		SI	NO
Fabbricati utilizzati	TUTTI	Recupero fabbricati a uso residenziale (alla data del PGT 2015)		X
Sup. Coperta	30 m2	Ampliamento fabbricati a uso artigianale		X
N° piani	1	Ampliamento SLP con destinazione residenziale		X
Altezza	3 m			

Documentazione PGT 1995	Documentazione PGT 2015
Non mappata	



Comune di Costa Volpino
Provincia di Bergamo

Censimento edifici in zona agricola B.2.1
CLASSE A - DESTINAZIONE RESIDENZIALE

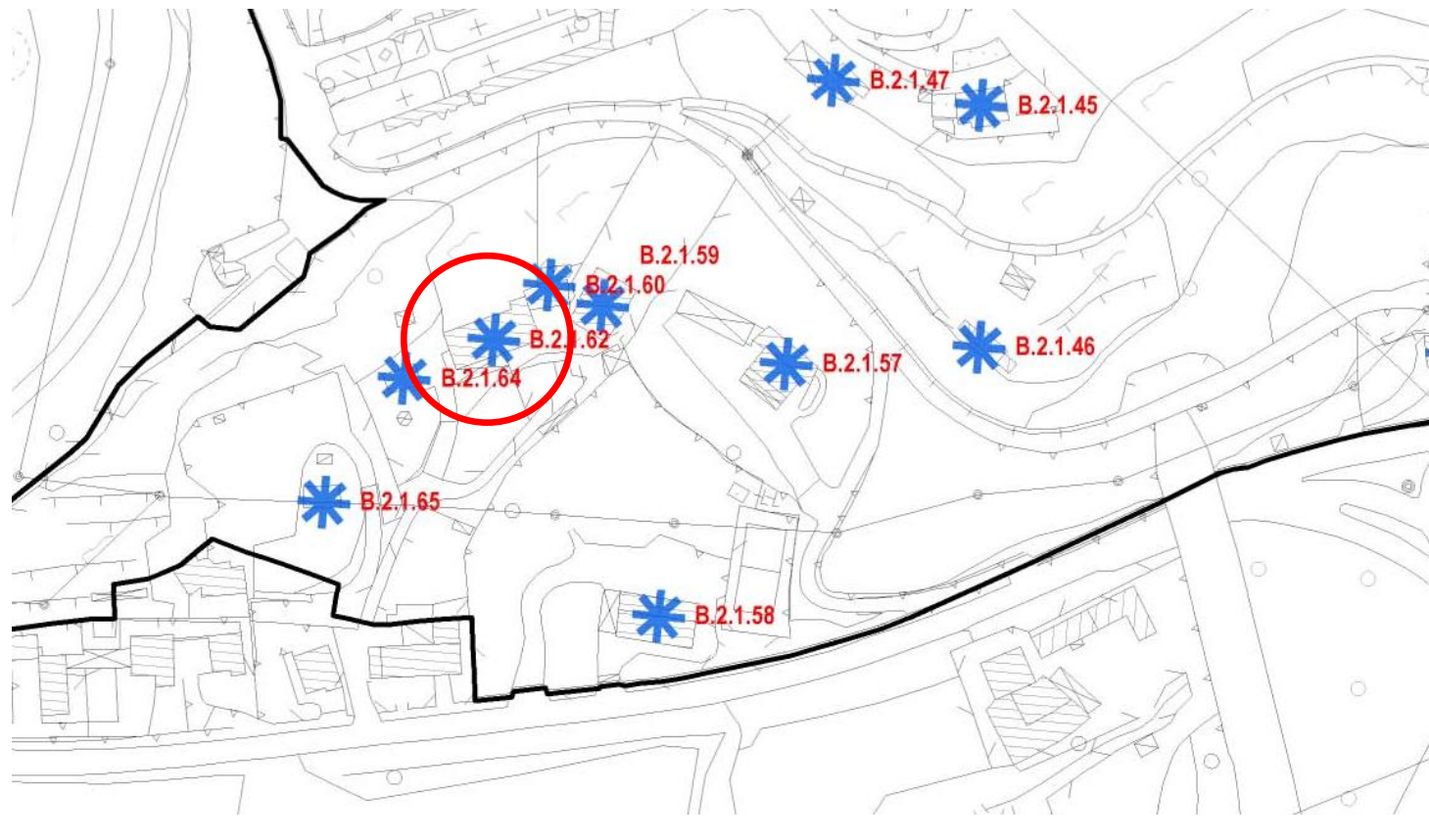
B.2.1.62	Nome: Localizzazione: Via ROMA
----------	-----------------------------------

STATO DI FATTO	1	EDIFICIO RURALE/ CASCINA STORICA	
	2	EDIFICIO RURALE	
	3	ED. RESIDENZIALE NUOVA COSTRUZIONE	X
	4	STALLE E ANNESSI	
	5	EDIFICIO PRODUTTIVO/ ARTIGIANALE	

U.P.	B.2.1	Aree agricole pedemontane con particolare valenza ambientale
CLASSE	2	Corrente (senza valore testimoniale)





Estratto aerofotogrammetrico



B.2.1.62

Nome:

STATO DEI LUOGHI		PRESCRIZIONI		
Stato di conservazione	BUONO		SI	NO
Fabbricati utilizzati	TUTTI	Recupero fabbricati a uso residenziale (alla data del PGT 2015)	NV	
Sup. Coperta	220 m2	Ampliamento fabbricati a uso artigianale		X
N° piani	2/3	Ampliamento SLP con destinazione residenziale		X
Altezza	7,5 m			

Documentazione PRG 1995	Documentazione PGT 2015
Non mappata	
	



Comune di Costa Volpino
Provincia di Bergamo

Censimento edifici in zona agricola B.2.1
CLASSE A - DESTINAZIONE PRODUTTIVA

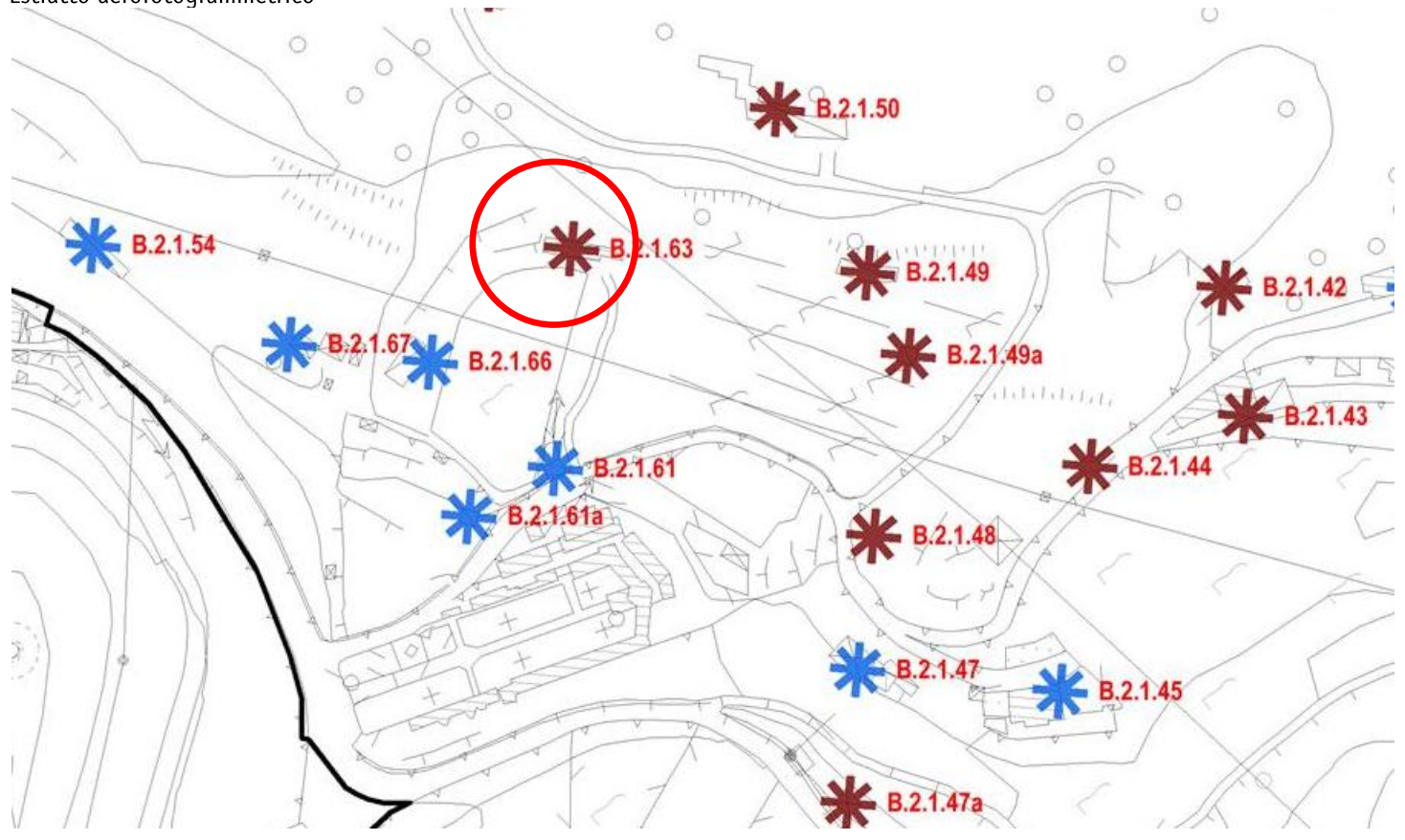
B.2.1.63	Nome: Localizzazione: Via SANTO STEFANO
----------	--

STATO DI FATTO	1	EDIFICIO RURALE/ CASCINA STORICA	
	2	EDIFICIO RURALE	
	3	ED. RESIDENZIALE NUOVA COSTRUZIONE	
	4	STALLE E ANNESSI	X
	5	EDIFICIO PRODUTTIVO/ ARTIGIANALE	

U.P.	B.2.1	Aree agricole pedemontane con particolare valenza ambientale
CLASSE	1	Residuale/ attrezzature



Estratto aerofotogrammetrico



STATO DEI LUOGHI		PRESCRIZIONI			
Stato di conservazione	-		SI	NO	
Fabbricati utilizzati	-	Recupero fabbricati a uso residenziale (alla data del PGT 2015)		X	
Sup. Coperta	70 m2	Ampliamento fabbricati a uso artigianale		X	
N° piani	-	Ampliamento SLP con destinazione residenziale		X	
Altezza	-				

Documentazione PRG 1995	Documentazione PGT 2015
Non mappato	Non disponibile



Comune di Costa Volpino
Provincia di Bergamo

Censimento edifici in zona agricola B.2.1
CLASSE A - DESTINAZIONE RESIDENZIALE

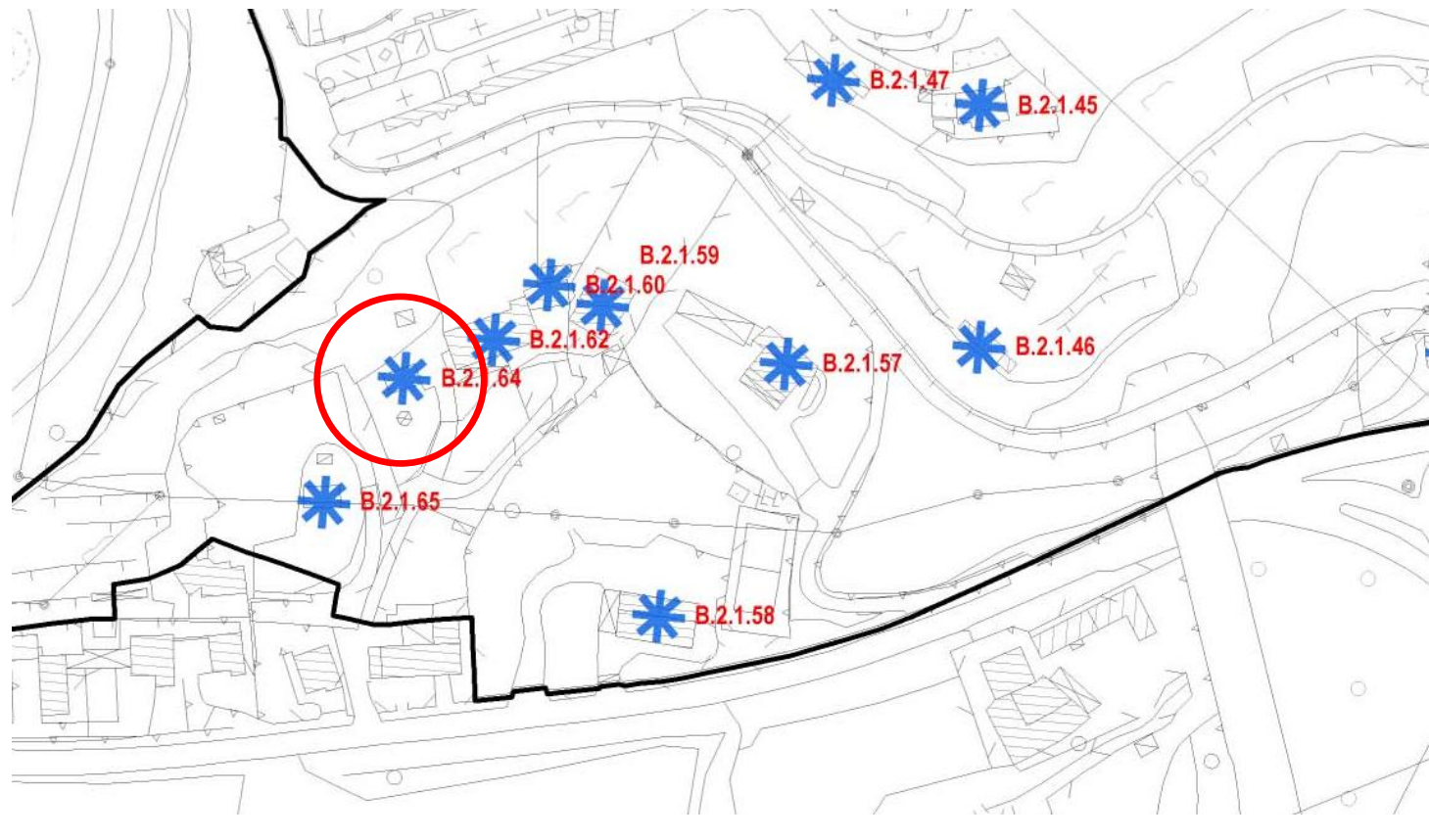
B.2.1.64	Nome: Localizzazione: Via ROMA
----------	-----------------------------------

STATO DI FATTO	1	EDIFICIO RURALE/ CASCINA STORICA	
	2	EDIFICIO RURALE	
	3	ED. RESIDENZIALE NUOVA COSTRUZIONE	
	4	STALLE E ANNESSI	X
	5	EDIFICIO PRODUTTIVO/ ARTIGIANALE	

U.P.	B.2.1	Aree agricole pedemontane con particolare valenza ambientale
CLASSE	1	Residuale/ attrezzature



Estratto aerofotogrammetrico



STATO DEI LUOGHI		PRESCRIZIONI			
Stato di conservazione	-		SI	NO	
Fabbricati utilizzati	-	Recupero fabbricati a uso residenziale (alla data del PGT 2015)		X	
Sup. Coperta	50 m2	Ampliamento fabbricati a uso artigianale		X	
N° piani	-	Ampliamento SLP con destinazione residenziale		X	
Altezza	-				

Documentazione PRG 1995	Documentazione PGT 2015
Non mappato	Non disponibile

Censimento edifici in zona agricola B.2.1

CLASSE A - DESTINAZIONE RESIDENZIALE

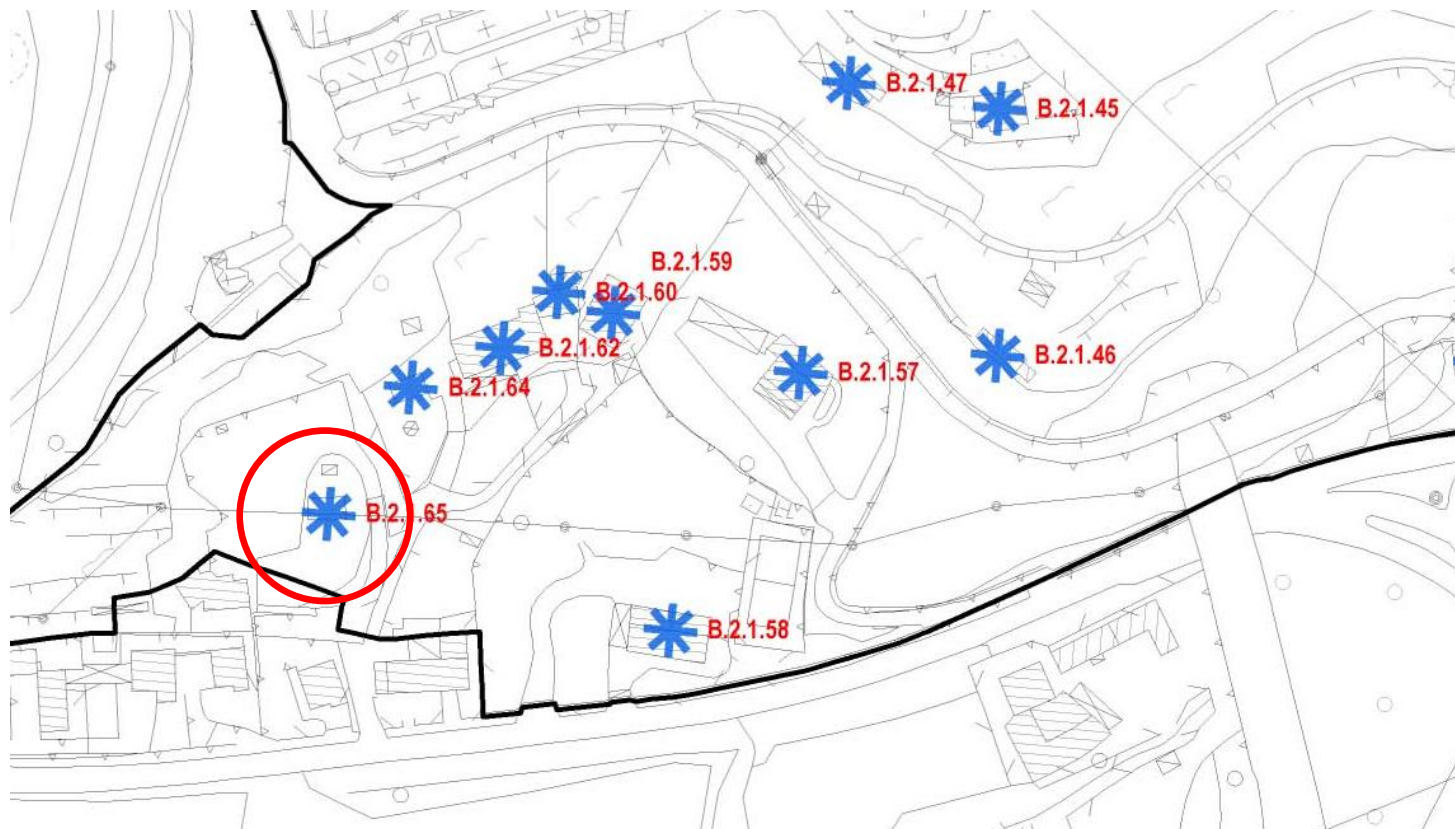
B.2.1.65	Nome:
	Localizzazione: Via ROMA

STATO DI FATTO	1	EDIFICIO RURALE/ CASCINA STORICA	
	2	EDIFICIO RURALE	
	3	ED. RESIDENZIALE NUOVA COSTRUZIONE	
	4	STALLE E ANNESSI	X
	5	EDIFICIO PRODUTTIVO/ ARTIGIANALE	

U.P.	B.2.1	Aree agricole pedemontane con particolare valenza ambientale
CLASSE	1	Residuale/ attrezzature




Estratto aerofotogrammetrico



B.2.1.65

Nome:

STATO DEI LUOGHI		PRESCRIZIONI		
Stato di conservazione	DISCRETO		SI	NO
Fabbricati utilizzati	-	Recupero fabbricati a uso residenziale (alla data del PGT 2015)		X
Sup. Coperta	11 m2	Ampliamento fabbricati a uso artigianale		X
N° piani	1	Ampliamento SLP con destinazione residenziale		X
Altezza	3			

Documentazione PRG 1995	Documentazione PGT 2015
Non mappato	



Comune di Costa Volpino
Provincia di Bergamo

Censimento edifici in zona agricola B.2.1
CLASSE A - DESTINAZIONE RESIDENZIALE

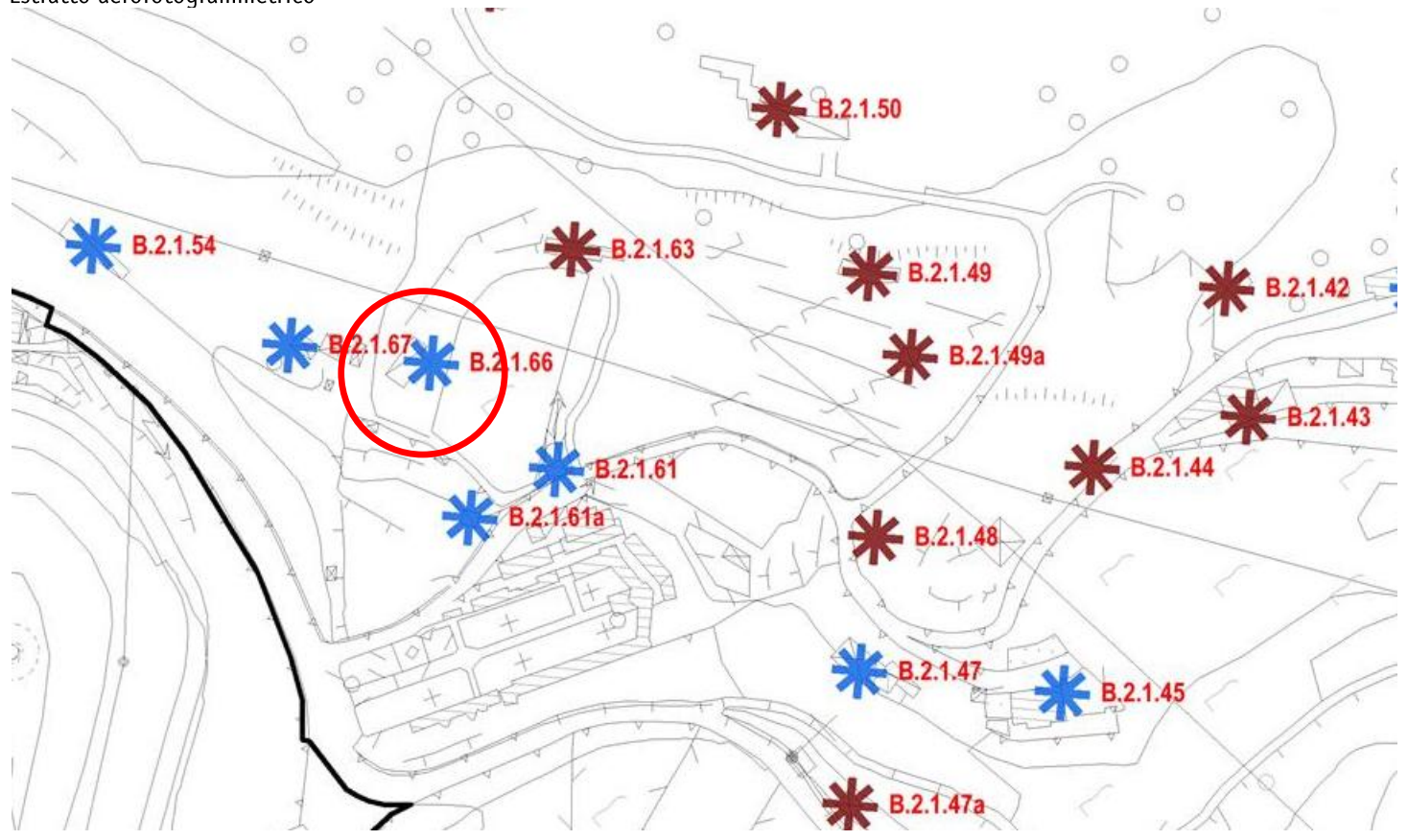
B.2.1.66	Nome: Localizzazione: Via SANTO STEFANO
----------	--

STATO DI FATTO	1	EDIFICIO RURALE/ CASCINA STORICA	
	2	EDIFICIO RURALE	
	3	ED. RESIDENZIALE NUOVA COSTRUZIONE	
	4	STALLE E ANNESSI	X
	5	EDIFICIO PRODUTTIVO/ ARTIGIANALE	

U.P.	B.2.1	Aree agricole pedemontane con particolare valenza ambientale
CLASSE	1	Residuale/ attrezzature



Estratto aerofotogrammetrico




B.2.1.66

Nome:

STATO DEI LUOGHI	
Stato di conservazione	DISCRETO
Fabbricati utilizzati	-
Sup. Coperta	80 m2
N° piani	1
Altezza	3

PRESCRIZIONI			
	SI	NO	
Recupero fabbricati a uso residenziale (alla data del PGT 2015)		X	
Ampliamento fabbricati a uso artigianale		X	
Ampliamento SLP con destinazione residenziale		X	

Documentazione PRG 1995
Non mappato

Documentazione PGT 2015


--

--

--

--



Comune di Costa Volpino
Provincia di Bergamo

Censimento edifici in zona agricola B.2.1
CLASSE A - DESTINAZIONE RESIDENZIALE

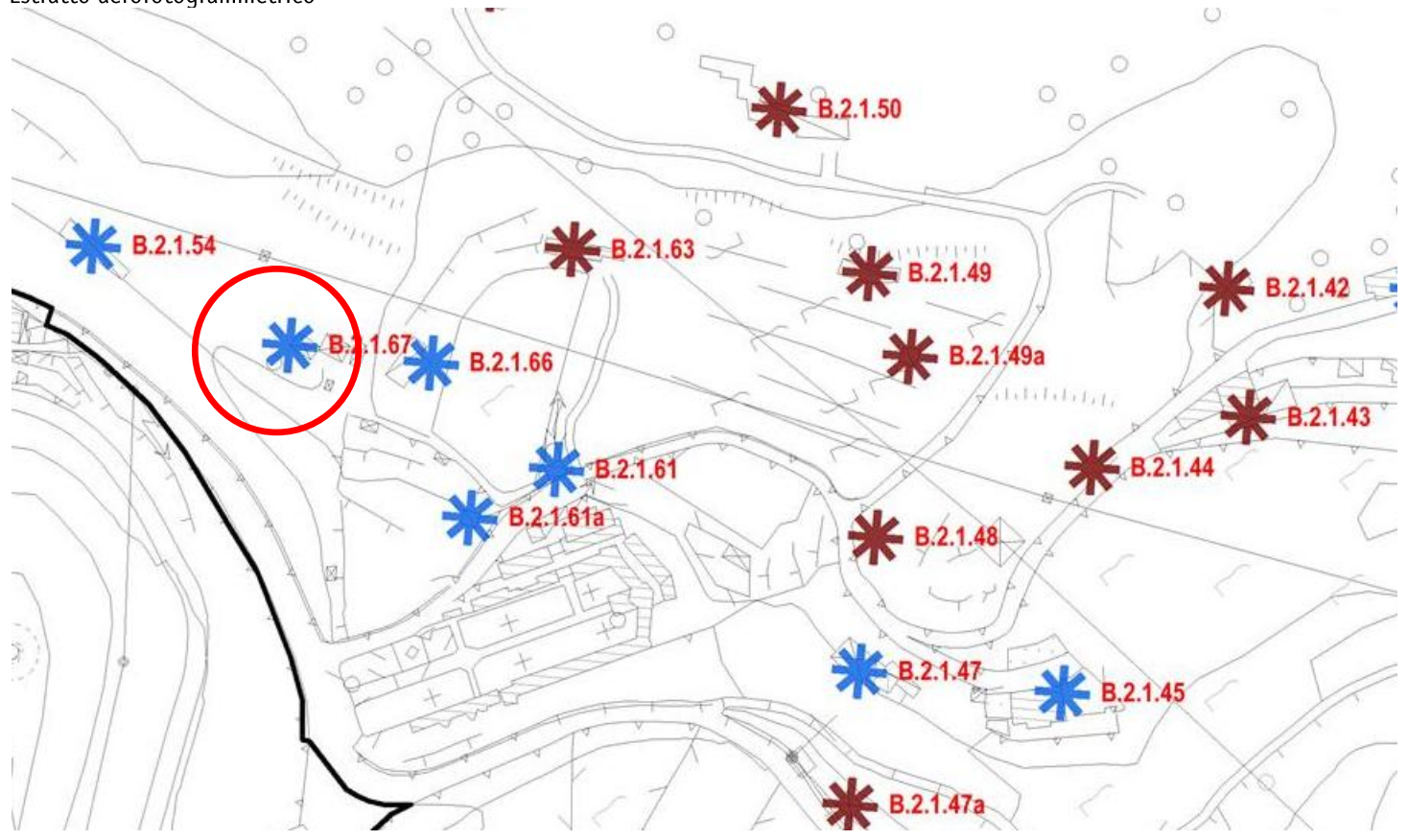
B.2.1.67	Nome: Localizzazione: Via SANTO STEFANO
----------	--

STATO DI FATTO	1	EDIFICIO RURALE/ CASCINA STORICA	
	2	EDIFICIO RURALE	
	3	ED. RESIDENZIALE NUOVA COSTRUZIONE	
	4	STALLE E ANNESSI	X
	5	EDIFICIO PRODUTTIVO/ ARTIGIANALE	


U.P.	B.2.1	Aree agricole pedemontane con particolare valenza ambientale
CLASSE	1	Residuale/ attrezzature



Estratto aerofotogrammetrico



STATO DEI LUOGHI		PRESCRIZIONI		
Stato di conservazione	DISCRETO		SI	NO
Fabbricati utilizzati	TUTTI	Recupero fabbricati a uso residenziale (alla data del PGT 2015)		X
Sup. Coperta	75 m2	Ampliamento fabbricati a uso artigianale		X
N° piani	1	Ampliamento SLP con destinazione residenziale		X
Altezza	3 m			

Documentazione PRG 1995	Documentazione PGT 2015
Non mappato	



Comune di Costa Volpino
Provincia di Bergamo

Censimento edifici in zona agricola B.2.1
CLASSE B - DESTINAZIONE PRODUTTIVA

B.2.1.68 [ex 175]

Nome:

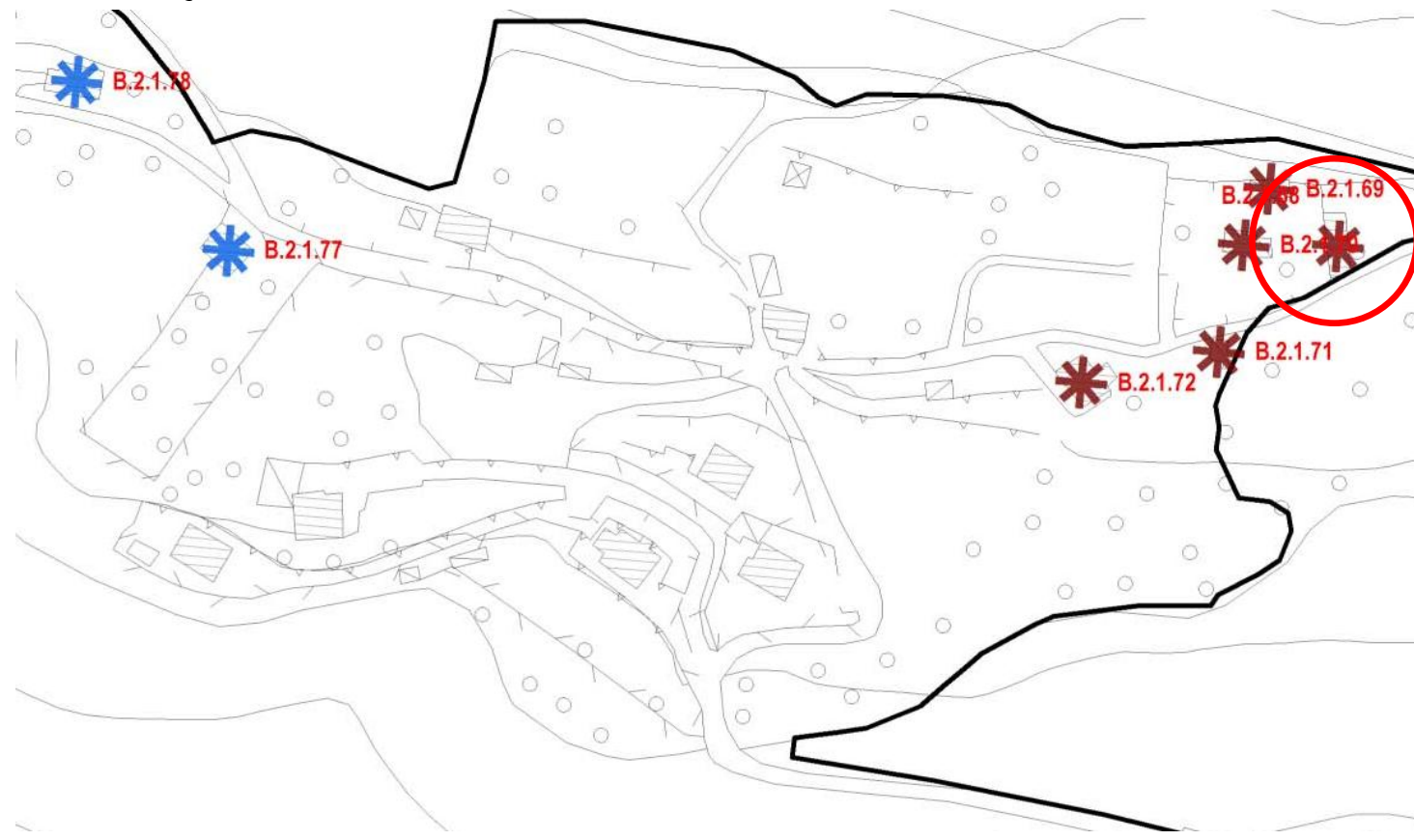
Localizzazione: Via COL DEL ROSSO

STATO DI FATTO	1	EDIFICIO RURALE/ CASCINA STORICA	X
	2	EDIFICIO RURALE	
	3	ED. RESIDENZIALE NUOVA COSTRUZIONE	
	4	STALLE E ANNESSI	
	5	EDIFICIO PRODUTTIVO/ ARTIGIANALE	

U.P.	B.2.1	Aree agricole pedemontane con particolare valenza ambientale
CLASSE	2	Corrente (senza valore testimoniale)



Estratto aerofotogrammetrico



STATO DEI LUOGHI		PRESCRIZIONI		
Stato di conservazione	DISCRETO	SI	NO	
Fabbricati utilizzati	IN PARTE		X	
Sup. Coperta	105 m2		X	
N° piani	2			VEDI U.P.
Altezza	7 m			

Documentazione PRG 1995



Documentazione PGT 2015





Comune di Costa Volpino
Provincia di Bergamo

Censimento edifici in zona agricola B.2.1
CLASSE A - DESTINAZIONE PRODUTTIVA

B.2.1.69 [ex 172]

Nome:

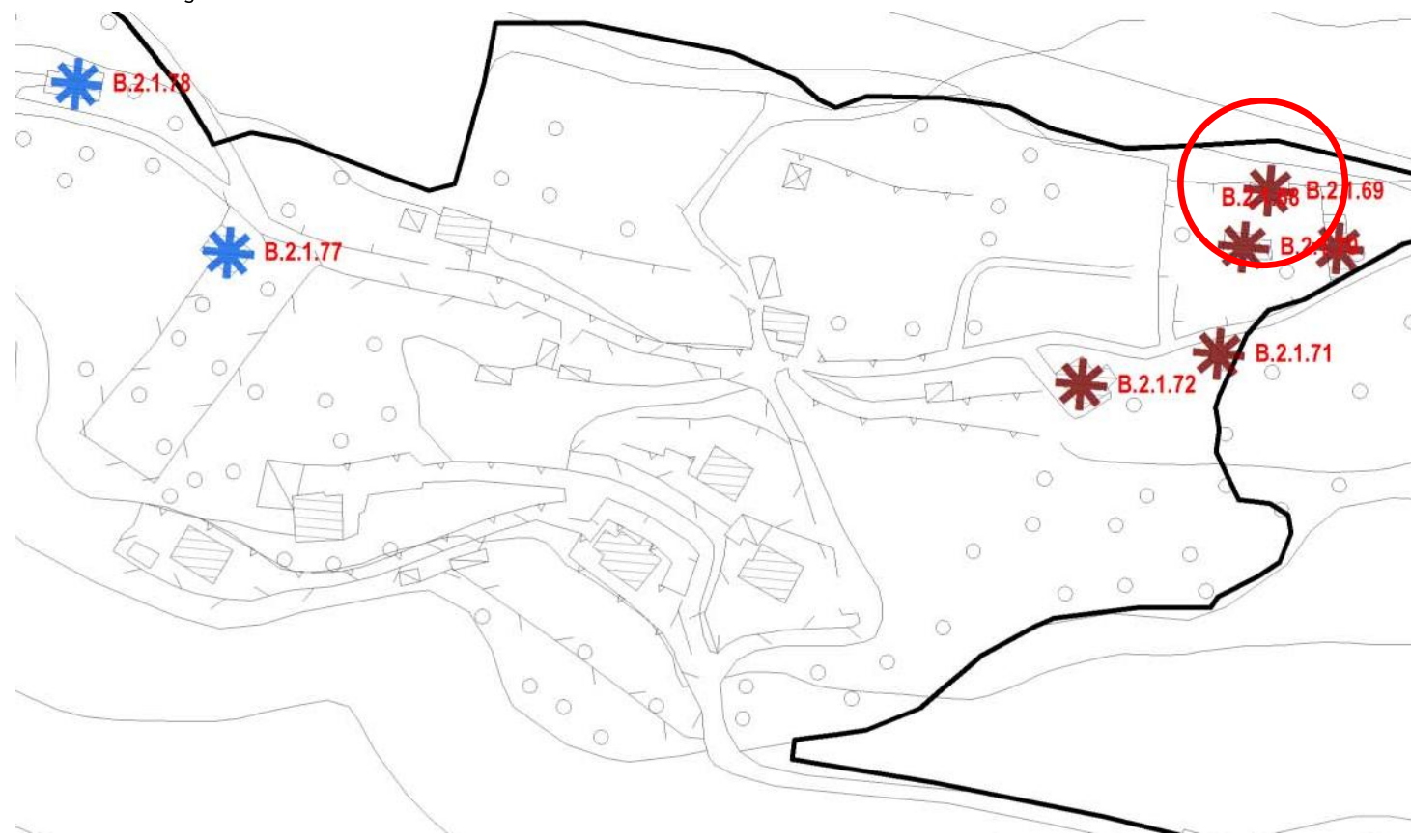
Localizzazione: Via COL DEL ROSSO

STATO DI FATTO	1	EDIFICIO RURALE/ CASCINA STORICA	
	2	EDIFICIO RURALE	
	3	ED. RESIDENZIALE NUOVA COSTRUZIONE	
	4	STALLE E ANNESSI	X
	5	EDIFICIO PRODUTTIVO/ ARTIGIANALE	

U.P.	B.2.1	Aree agricole pedemontane con particolare valenza ambientale
CLASSE	1	Residuale/ attrezzature



Estratto aerofotogrammetrico



STATO DEI LUOGHI	
Stato di conservazione	SUFFICIENTE
Fabbricati utilizzati	TUTTI
Sup. Coperta	60 m2
N° piani	1
Altezza	4 m

PRESCRIZIONI			
	SI	NO	
Recupero fabbricati a uso residenziale (alla data del PGT 2015)		X	
Ampliamento fabbricati a uso artigianale		X	
Ampliamento SLP con destinazione residenziale		X	

Documentazione PRG 1995



Documentazione PGT 2015





Comune di Costa Volpino
Provincia di Bergamo

Censimento edifici in zona agricola B.2.1
CLASSE A - DESTINAZIONE PRODUTTIVA

B.2.1.70 [ex 176]

Nome:

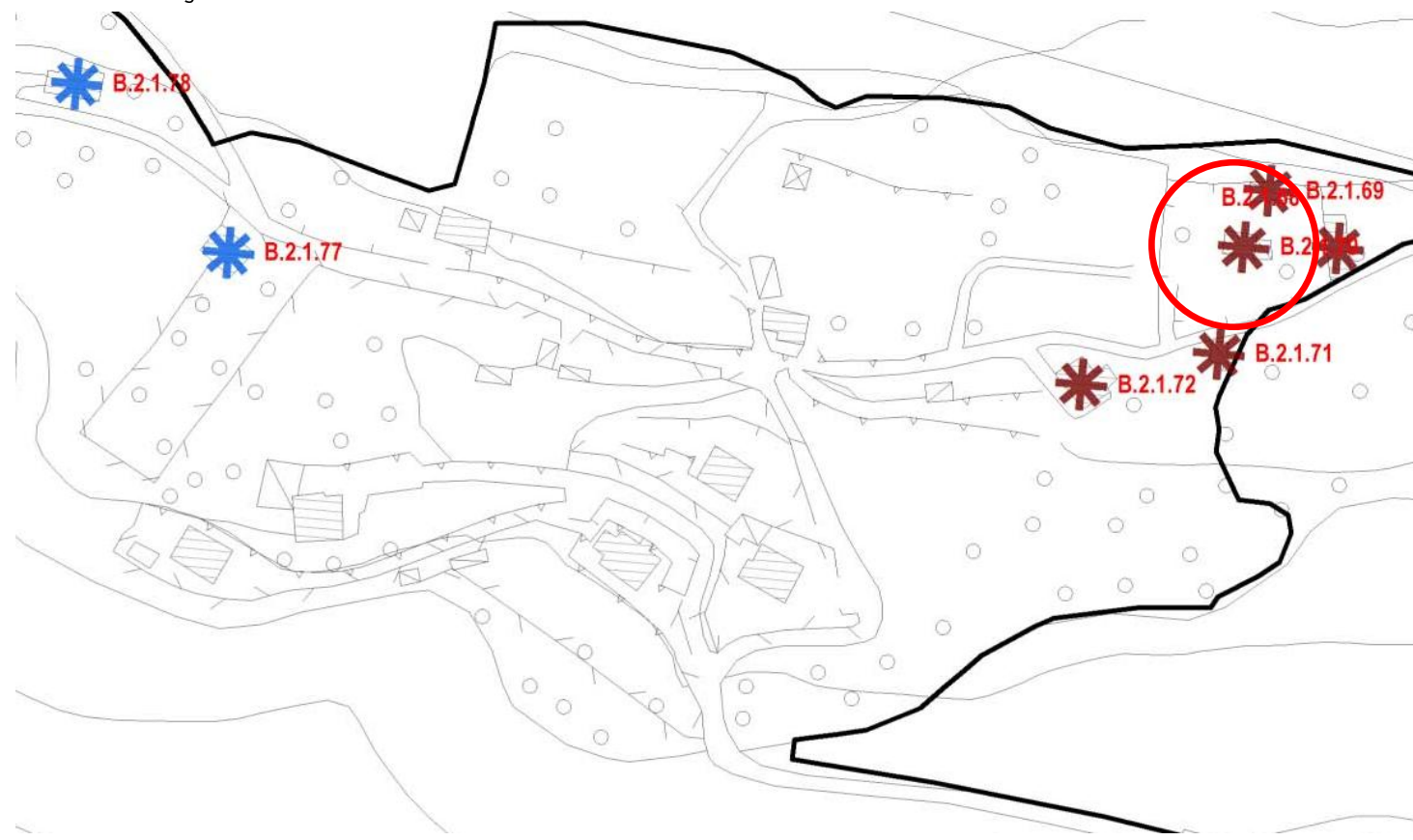
Localizzazione: Via COL DEL ROSSO

STATO DI FATTO	1	EDIFICIO RURALE/ CASCINA STORICA	
	2	EDIFICIO RURALE	
	3	ED. RESIDENZIALE NUOVA COSTRUZIONE	
	4	STALLE E ANNESSI	X
	5	EDIFICIO PRODUTTIVO/ ARTIGIANALE	

U.P.	B.2.1	Aree agricole pedemontane con particolare valenza ambientale
CLASSE	1	Residuale/ attrezzature



Estratto aerofotogrammetrico




STATO DEI LUOGHI	
Stato di conservazione	INSUFFICIENTE
Fabbricati utilizzati	TUTTI
Sup. Coperta	82 m2
N° piani	1
Altezza	3 m

PRESCRIZIONI			
	SI	NO	
Recupero fabbricati a uso residenziale (alla data del PGT 2015)		X	
Ampliamento fabbricati a uso artigianale		X	
Ampliamento SLP con destinazione residenziale		X	

Documentazione PRG 1995



Documentazione PGT 2015





Comune di Costa Volpino
Provincia di Bergamo

Censimento edifici in zona agricola B.2.1
CLASSE A - DESTINAZIONE RESIDENZIALE

B.2.1.71 [ex 177]

Nome:

Localizzazione: COL DEL ROSSO

STATO DI FATTO	1	EDIFICIO RURALE/ CASCINA STORICA	
	2	EDIFICIO RURALE	X
	3	ED. RESIDENZIALE NUOVA COSTRUZIONE	
	4	STALLE E ANNESSI	
	5	EDIFICIO PRODUTTIVO/ ARTIGIANALE	

U.P.	B.2.1	Aree agricole pedemontane con particolare valenza ambientale
CLASSE	3	Testimoniale parziale



Estratto aerofotogrammetrico



B.2.1.71 [ex 177]

Nome:

STATO DEI LUOGHI	
Stato di conservazione	SUFFICIENTE
Fabbricati utilizzati	-
Sup. Coperta	35 m²
N° piani	2
Altezza	5 m

PRESCRIZIONI			
	SI	NO	
Recupero fabbricati a uso residenziale (alla data del PGT 2015)		X	
Ampliamento fabbricati a uso artigianale		X	
Ampliamento SLP con destinazione residenziale			VEDI U.P.

Documentazione PRG 1995



Documentazione PGT 2015





Comune di Costa Volpino
Provincia di Bergamo

Censimento edifici in zona agricola B.2.1
CLASSE B - DESTINAZIONE PRODUTTIVA

B.2.1.73 [ex 161]

Nome:

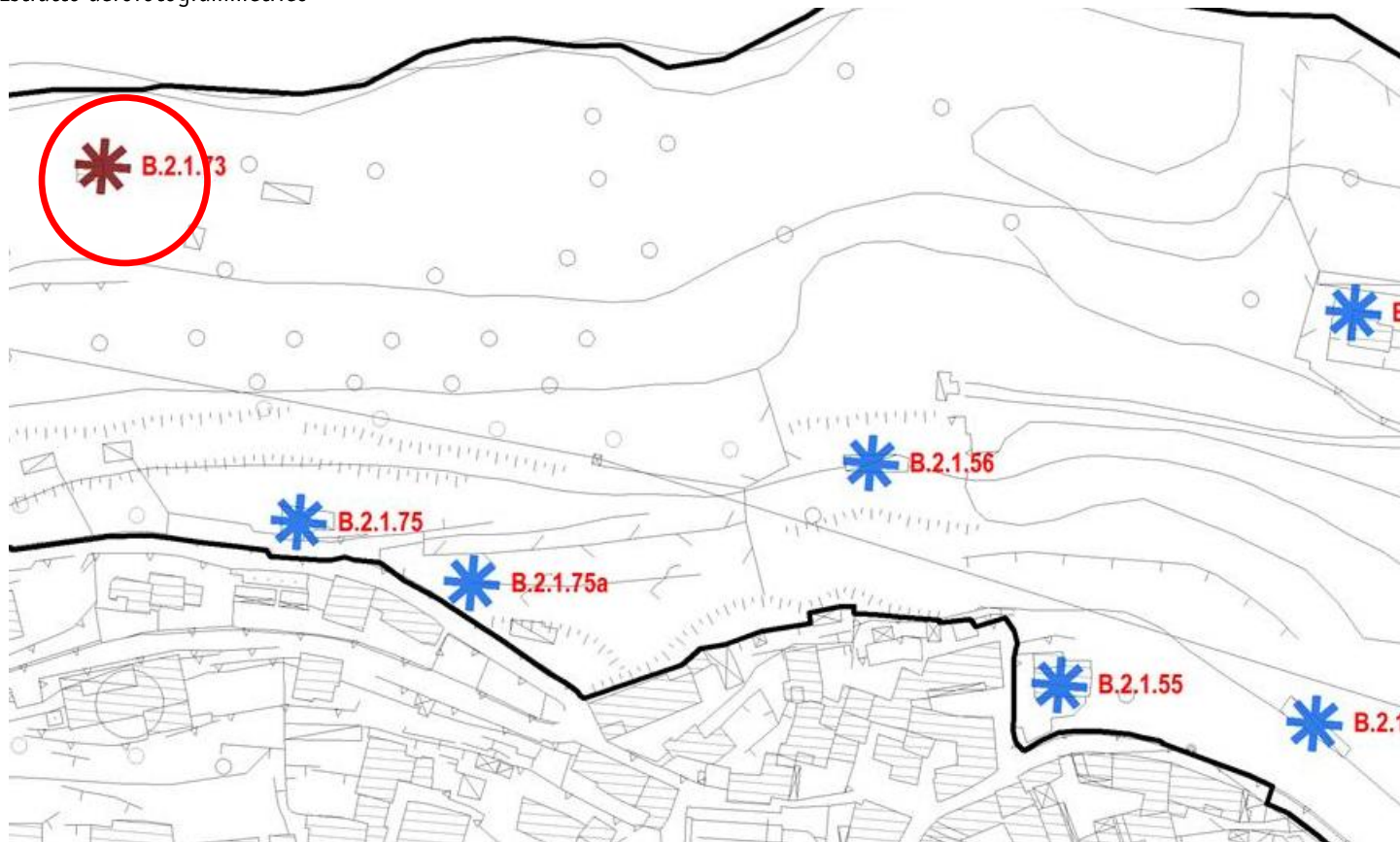
Localizzazione: Via COL DEL ROSSO

STATO DI FATTO	1	EDIFICIO RURALE/ CASCINA STORICA	
	2	EDIFICIO RURALE	
	3	ED. RESIDENZIALE NUOVA COSTRUZIONE	
	4	STALLE E ANNESSI	X
	5	EDIFICIO PRODUTTIVO/ ARTIGIANALE	

U.P.	B.2.1	Aree agricole pedemontane con particolare valenza ambientale
CLASSE	1	Residuale/ attrezzature



Estratto aerofotogrammetrico



STATO DEI LUOGHI		PRESCRIZIONI		
Stato di conservazione	DISCRETO	SI	NO	
Fabbricati utilizzati	-	Recupero fabbricati a uso residenziale (alla data del PGT 2015)	X	
Sup. Coperta	35 m2	Ampliamento fabbricati a uso artigianale	X	
N° piani	1/2	Ampliamento SLP con destinazione residenziale	X	
Altezza	3 m			

Documentazione PRG 1995



Documentazione PGT 2015





Comune di Costa Volpino
Provincia di Bergamo

Censimento edifici in zona agricola B.2.1
CLASSE A - DESTINAZIONE RESIDENZIALE

B.2.1.74 [ex 160]

Nome:

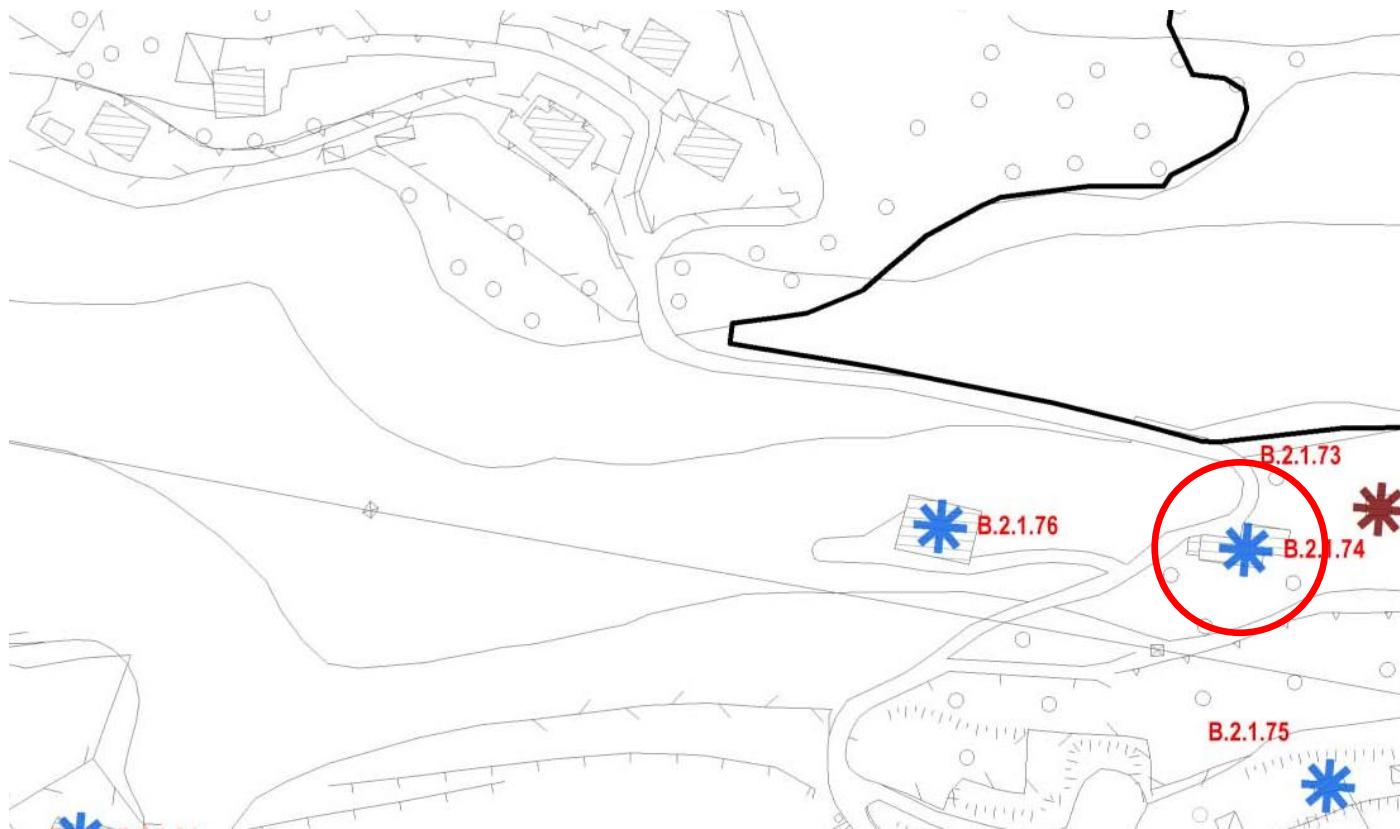
Localizzazione: Via COL DEL ROSSO

STATO DI FATTO	1	EDIFICIO RURALE/ CASCINA STORICA	
	2	EDIFICIO RURALE	X
	3	ED. RESIDENZIALE NUOVA COSTRUZIONE	
	4	STALLE E ANNESSI	
	5	EDIFICIO PRODUTTIVO/ ARTIGIANALE	

U.P.	B.2.1	Aree agricole pedemontane con particolare valenza ambientale
CLASSE	2	Corrente (senza valore testimoniale)



Estratto aerofotogrammetrico



STATO DEI LUOGHI	
Stato di conservazione	SUFFICIENTE
Fabbricati utilizzati	TUTTI
Sup. Coperta	190 m2
N° piani	2/3
Altezza	7,5 m

PRESCRIZIONI			
	SI	NO	
Recupero fabbricati a uso residenziale (alla data del PGT 2015)	X		
Ampliamento fabbricati a uso artigianale		X	
Ampliamento SLP con destinazione residenziale			VEDI U.P.

Documentazione PRG 1995



Documentazione PGT 2015





Comune di Costa Volpino
Provincia di Bergamo

Censimento edifici in zona agricola B.2.1
CLASSE A - DESTINAZIONE RESIDENZIALE

B.2.1.75

Nome:

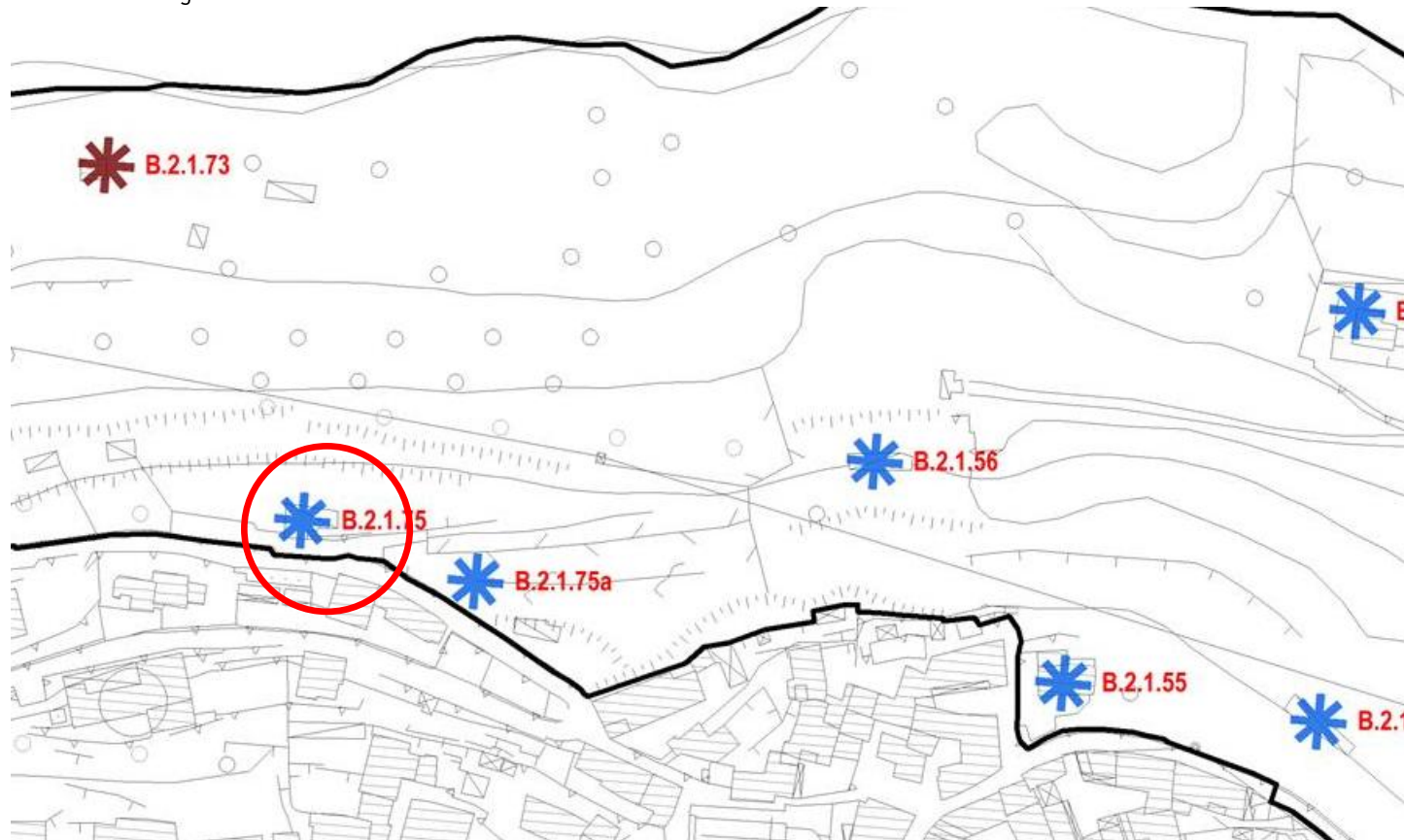
Localizzazione: Via COL DEL ROSSO

STATO DI FATTO	1	EDIFICIO RURALE/ CASCINA STORICA	
	2	EDIFICIO RURALE	
	3	ED. RESIDENZIALE NUOVA COSTRUZIONE	X
	4	STALLE E ANNESSI	
	5	EDIFICIO PRODUTTIVO/ ARTIGIANALE	

U.P.	B.2.1	Aree agricole pedemontane con particolare valenza ambientale
CLASSE	2	Corrente (senza valore testimoniale)





Estratto aerofotogrammetrico



B.2.1.75

Nome:

STATO DEI LUOGHI		PRESCRIZIONI		
Stato di conservazione	BUONO		SI	NO
Fabbricati utilizzati	TUTTI	Recupero fabbricati a uso residenziale (alla data del PGT 2015)	NV	
Sup. Coperta	90 m2	Ampliamento fabbricati a uso artigianale		X
N° piani	1	Ampliamento SLP con destinazione residenziale		X
Altezza	3 m			

Documentazione PRG 1995	Documentazione PGT 2015
Non mappato	
	



Comune di Costa Volpino
Provincia di Bergamo

Censimento edifici in zona agricola B.2.1
CLASSE A - DESTINAZIONE RESIDENZIALE

B.2.1.75a

Nome:

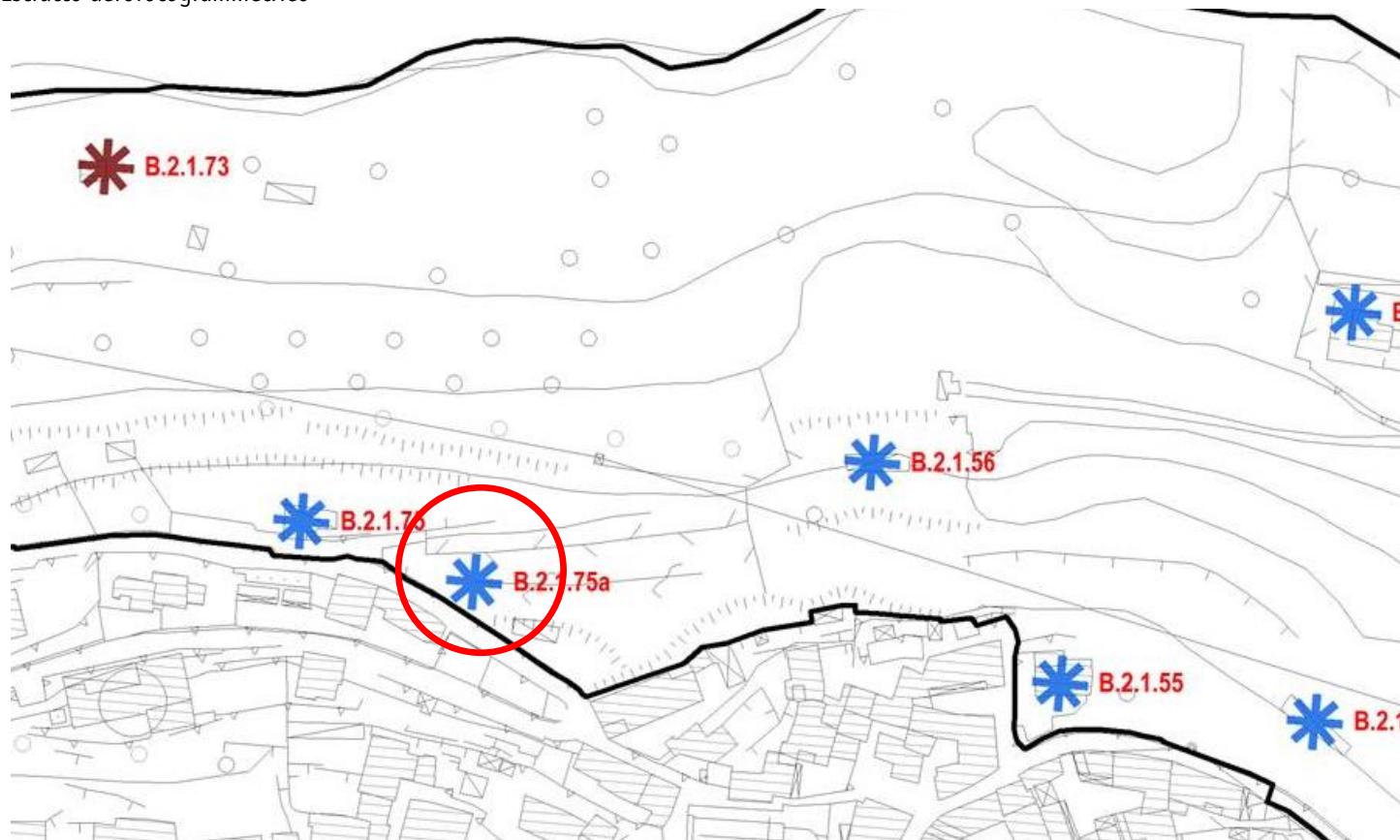
Localizzazione: Via COL DEL ROSSO

STATO DI FATTO	1	EDIFICIO RURALE/ CASCINA STORICA	
	2	EDIFICIO RURALE	
	3	ED. RESIDENZIALE NUOVA COSTRUZIONE	X
	4	STALLE E ANNESSI	
	5	EDIFICIO PRODUTTIVO/ ARTIGIANALE	

U.P.	B.2.1	Aree agricole pedemontane con particolare valenza ambientale
CLASSE	2	Corrente (senza valore testimoniale)



Estratto aerofotogrammetrico



B.2.1.75a

Nome:

STATO DEI LUOGHI		PRESCRIZIONI		
Stato di conservazione	BUONO		SI	NO
Fabbricati utilizzati	TUTTI	Recupero fabbricati a uso residenziale (alla data del PGT 2015)	NV	
Sup. Coperta	70 m2	Ampliamento fabbricati a uso artigianale		X
N° piani	2	Ampliamento SLP con destinazione residenziale		X
Altezza	6 m			

Documentazione PRG 1995

Non mappato

Documentazione PGT 2015





Comune di Costa Volpino
Provincia di Bergamo

Censimento edifici in zona agricola B.2.1
CLASSE A - DESTINAZIONE RESIDENZIALE

B.2.1.76 [ex 159]

Nome:

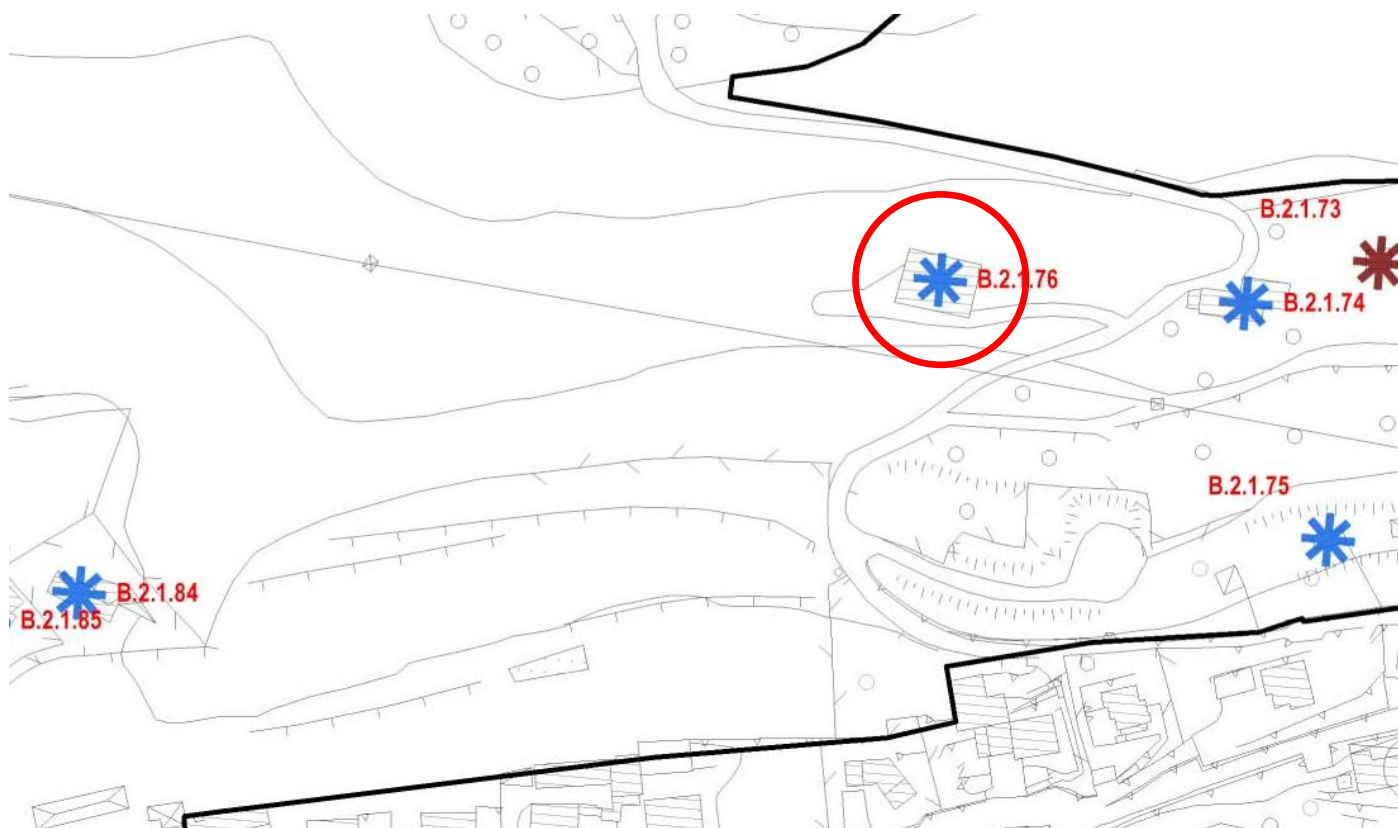
Localizzazione: Via COL DEL ROSSO

STATO DI FATTO	1	EDIFICIO RURALE/ CASCINA STORICA	
	2	ED. RURALE RECUPERATO RESIDENZIALE	
	3	ED. NUOVA COSTRUZIONE RESIDENZIALE	X
	4	STALLE E ANNESSI	
	5	EDIFICIO PRODUTTIVO/ INDUSTRIALE	

U.P.	B.2.1	Aree agricole pedemontane con particolare valenza ambientale
CLASSE	2	Corrente (senza valore testimoniale)



Estratto aerofotogrammetrico



STATO DEI LUOGHI	
Stato di conservazione	BUONO
Fabbricati utilizzati	TUTTI
Sup. Coperta	290 m2
N° piani	2/3
Altezza	8 m

PRESCRIZIONI			
	SI	NO	
Recupero fabbricati a uso residenziale (alla data del PGT 2015)	NV		
Ampliamento fabbricati a uso artigianale		X	
Ampliamento SLP con destinazione residenziale		X	

Documentazione PRG 1995



Documentazione PGT 2015





Comune di Costa Volpino
Provincia di Bergamo

Censimento edifici in zona agricola B.2.1
CLASSE A - DESTINAZIONE RESIDENZIALE

B.2.1.76a

Nome:

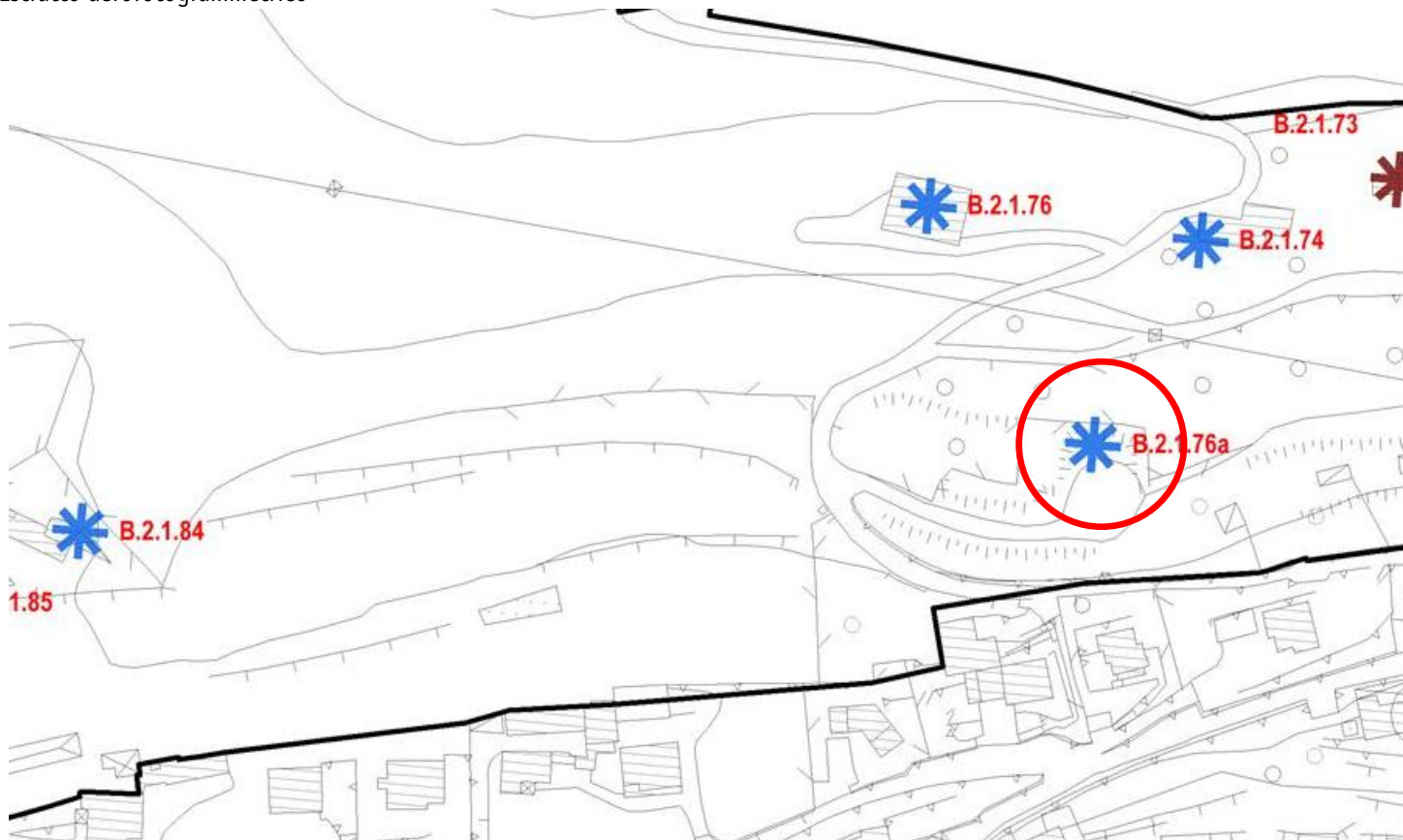
Localizzazione: Via COL DEL ROSSO

STATO DI FATTO	1	EDIFICIO RURALE/ CASCINA STORICA	
	2	EDIFICIO RURALE	
	3	ED. RESIDENZIALE NUOVA COSTRUZIONE	X
	4	STALLE E ANNESSI	
	5	EDIFICIO PRODUTTIVO/ ARTIGIANALE	

U.P.	B.2.1	Aree agricole pedemontane con particolare valenza ambientale
CLASSE	2	Corrente (senza valore testimoniale)





Estratto aerofotogrammetrico



B.2.1.76a

Nome:

STATO DEI LUOGHI		PRESCRIZIONI		
Stato di conservazione	BUONO		SI	NO
Fabbricati utilizzati	TUTTI	Recupero fabbricati a uso residenziale (alla data del PGT 2015)	NV	
Sup. Coperta	120 m2	Ampliamento fabbricati a uso artigianale		X
N° piani	2	Ampliamento SLP con destinazione residenziale		X
Altezza	7,5 m			

Documentazione PRG 1995	Documentazione PGT 2015
Non mappato	
	



Comune di Costa Volpino
Provincia di Bergamo

Censimento edifici in zona agricola B.2.1
CLASSE A - DESTINAZIONE RESIDENZIALE

B.2.1.77 [ex 151]

Nome:

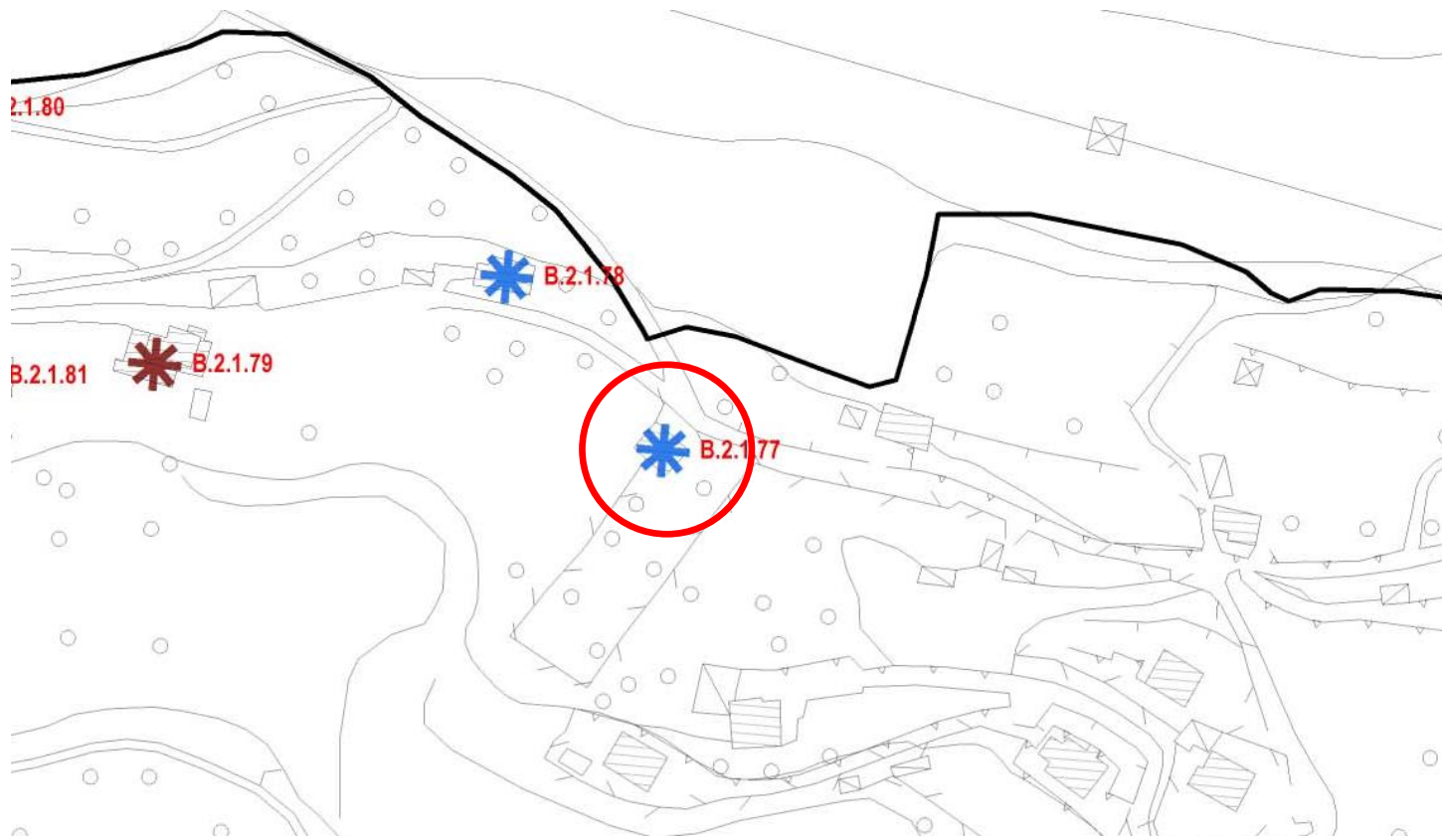
Localizzazione: Via COL DEL ROSSO

STATO DI FATTO	1	EDIFICIO RURALE/ CASCINA STORICA	
	2	EDIFICIO RURALE	
	3	ED. RESIDENZIALE NUOVA COSTRUZIONE	X
	4	STALLE E ANNESSI	
	5	EDIFICIO PRODUTTIVO/ ARTIGIANALE	

U.P.	B.2.1	Aree agricole pedemontane con particolare valenza ambientale
CLASSE	2	Corrente (senza valore testimoniale)



Estratto aerofotogrammetrico



STATO DEI LUOGHI		PRESCRIZIONI		
Stato di conservazione	BUONO	SI	NO	
Fabbricati utilizzati	TUTTI	NV		
Sup. Coperta	107 m2		X	
N° piani	3		X	
Altezza	9 m			

Documentazione PRG 1995



Documentazione PGT 2015





Comune di Costa Volpino
Provincia di Bergamo

Censimento edifici in zona agricola B.2.1
CLASSE A - DESTINAZIONE RESIDENZIALE

B.2.1.78 [ex 148]

Nome:

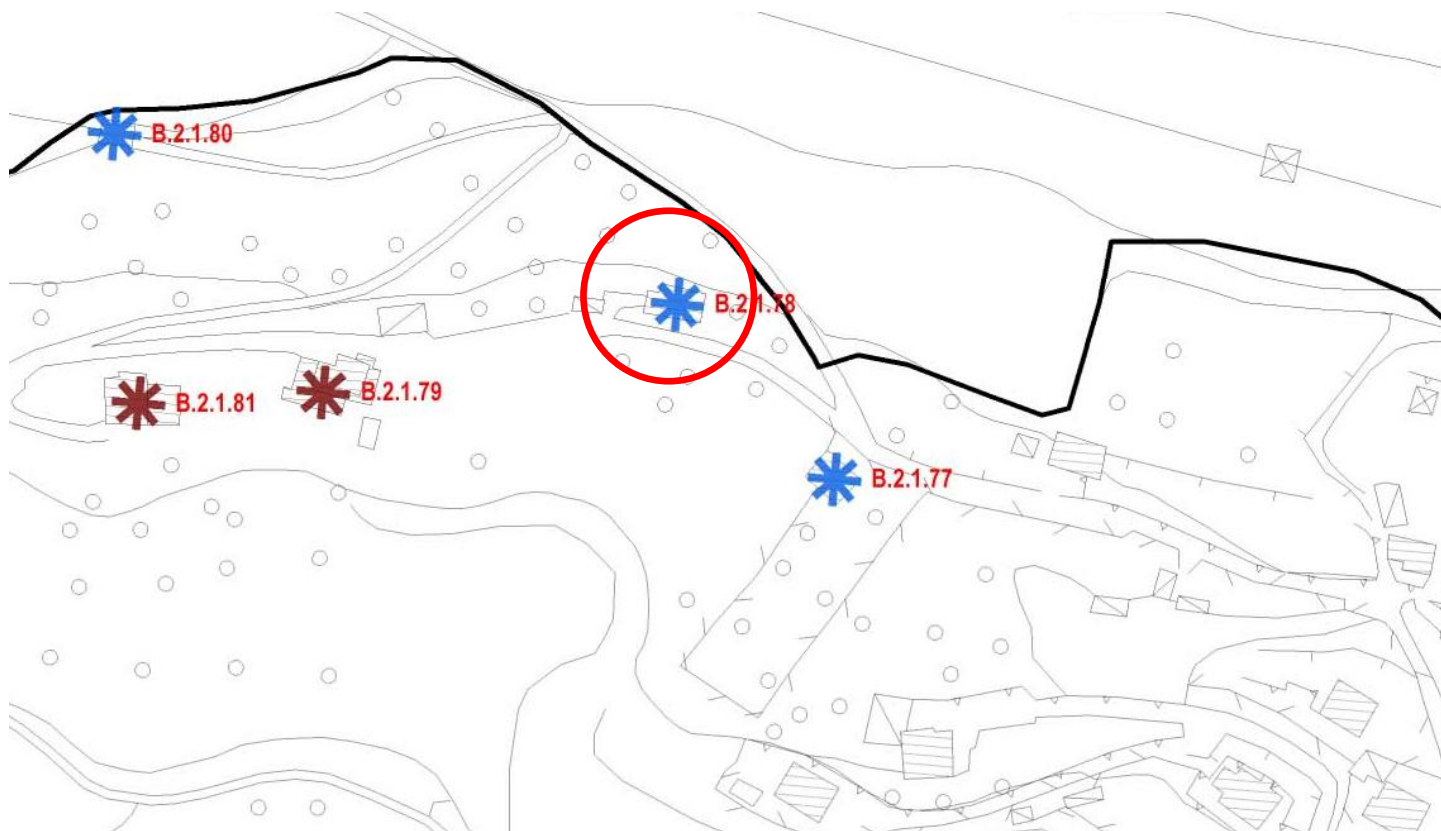
Localizzazione: Via COL DEL ROSSO

STATO DI FATTO	1	EDIFICIO RURALE/ CASCINA STORICA	
	2	EDIFICIO RURALE	
	3	ED. RESIDENZIALE NUOVA COSTRUZIONE	X
	4	STALLE E ANNESSI	
	5	EDIFICIO PRODUTTIVO/ ARTIGIANALE	

U.P.	B.2.1	Aree agricole pedemontane con particolare valenza ambientale
CLASSE	2	Corrente (senza valore testimoniale)



Estratto aerofotogrammetrico



STATO DEI LUOGHI		PRESCRIZIONI		
Stato di conservazione	DISCRETO	SI	NO	
Fabbricati utilizzati	TUTTI	NV		
Sup. Coperta	121 m2		X	
N° piani	2		X	
Altezza	7,5 m			

Documentazione PRG 1995



Documentazione PGT 2015





Comune di Costa Volpino
Provincia di Bergamo

Censimento edifici in zona agricola B.2.1
CLASSE B - DESTINAZIONE PRODUTTIVA


B.2.1.79 [ex 131]

Nome:

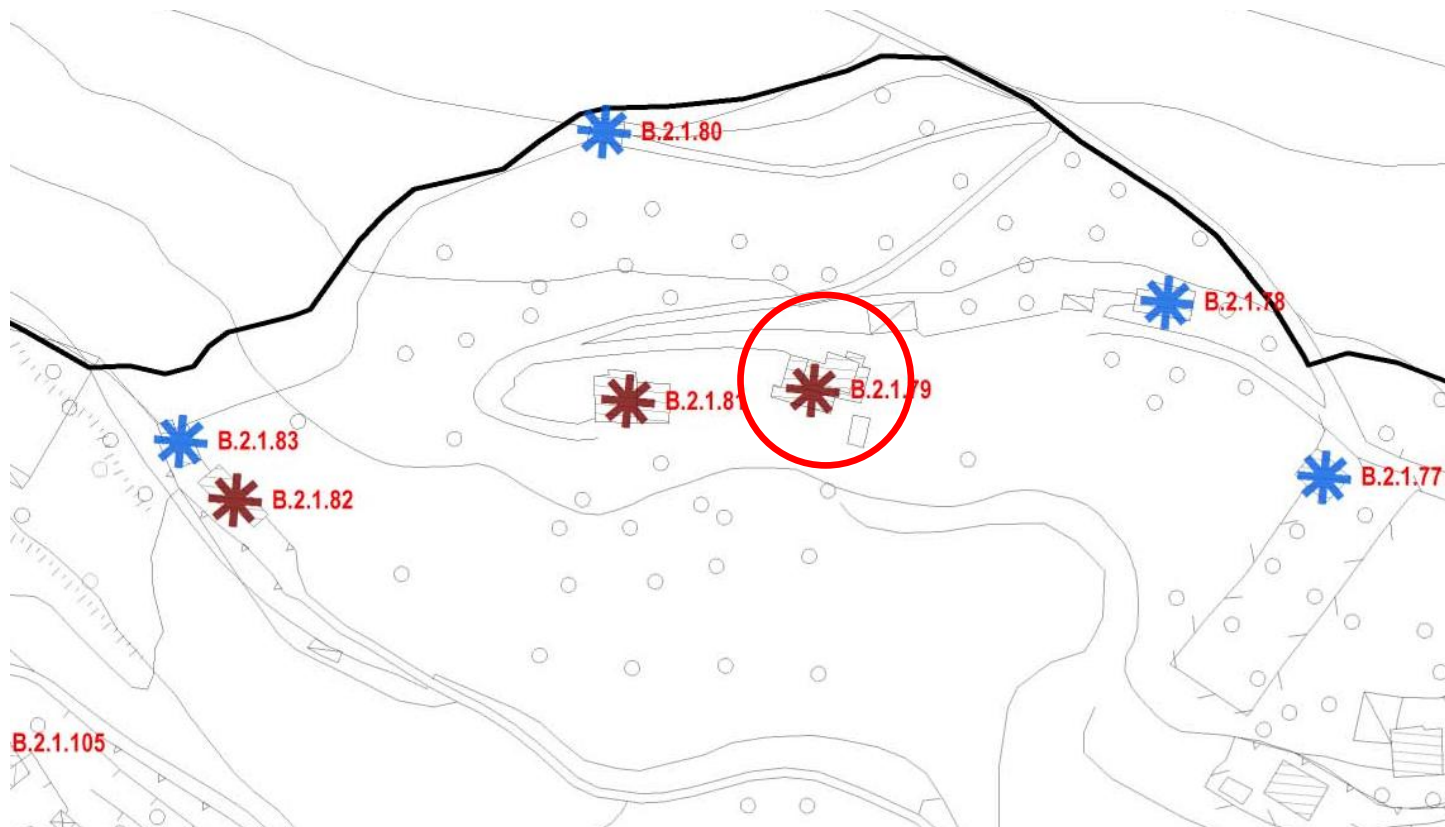
Localizzazione: Via COL DEL ROSSO

STATO DI FATTO	1	EDIFICIO RURALE/ CASCINA STORICA	
	2	EDIFICIO RURALE	
	3	ED. RESIDENZIALE NUOVA COSTRUZIONE	X
	4	STALLE E ANNESSI	
	5	EDIFICIO PRODUTTIVO/ ARTIGIANALE	

U.P.	B.2.1	Aree agricole pedemontane con particolare valenza ambientale
CLASSE	2	Corrente (senza valore testimoniale)



Estratto aerofotogrammetrico



STATO DEI LUOGHI	
Stato di conservazione	DISCRETO
Fabbricati utilizzati	TUTTI
Sup. Coperta	285 m2
N° piani	2
Altezza	7,5 m

PRESCRIZIONI			
	SI	NO	
Recupero fabbricati a uso residenziale (alla data del PGT 2015)	NV		
Ampliamento fabbricati a uso artigianale		X	
Ampliamento SLP con destinazione residenziale		X	

Documentazione PRG 1995



Documentazione PGT 2015





Comune di Costa Volpino
Provincia di Bergamo

Censimento edifici in zona agricola B.2.1
CLASSE A - DESTINAZIONE RESIDENZIALE

B.2.1.80 [ex 130]

Nome:

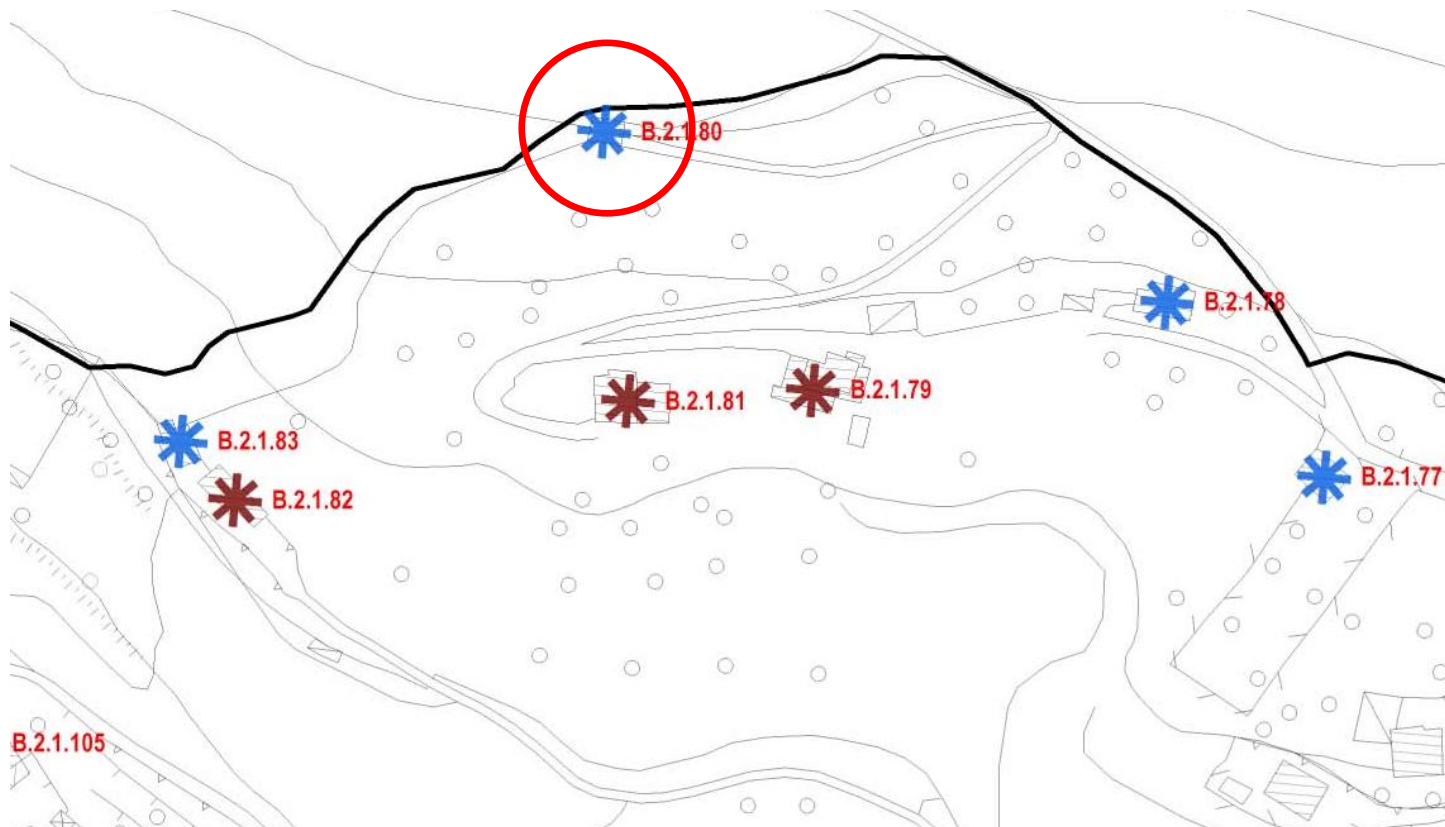
Localizzazione: Via COL DEL ROSSO

STATO DI FATTO	1	EDIFICIO RURALE/ CASCINA STORICA	X
	2	EDIFICIO RURALE	
	3	ED. RESIDENZIALE NUOVA COSTRUZIONE	
	4	STALLE E ANNESSI	
	5	EDIFICIO PRODUTTIVO/ ARTIGIANALE	

U.P.	B.2.1	Aree agricole pedemontane con particolare valenza ambientale
CLASSE	4	Testimoniale significativo



Estratto aerofotogrammetrico



STATO DEI LUOGHI		PRESCRIZIONI		
Stato di conservazione	SUFFICIENTE	SI	NO	
Fabbricati utilizzati	-		X	
Sup. Coperta	57 m2		X	
N° piani	1/2			VEDI U.P.
Altezza	7 m			

Documentazione PRG 1995



Documentazione PGT 2015





Comune di Costa Volpino
Provincia di Bergamo

Censimento edifici in zona agricola B.2.1
CLASSE B - DESTINAZIONE PRODUTTIVA

B.2.1.81 [ex 132]

Nome:

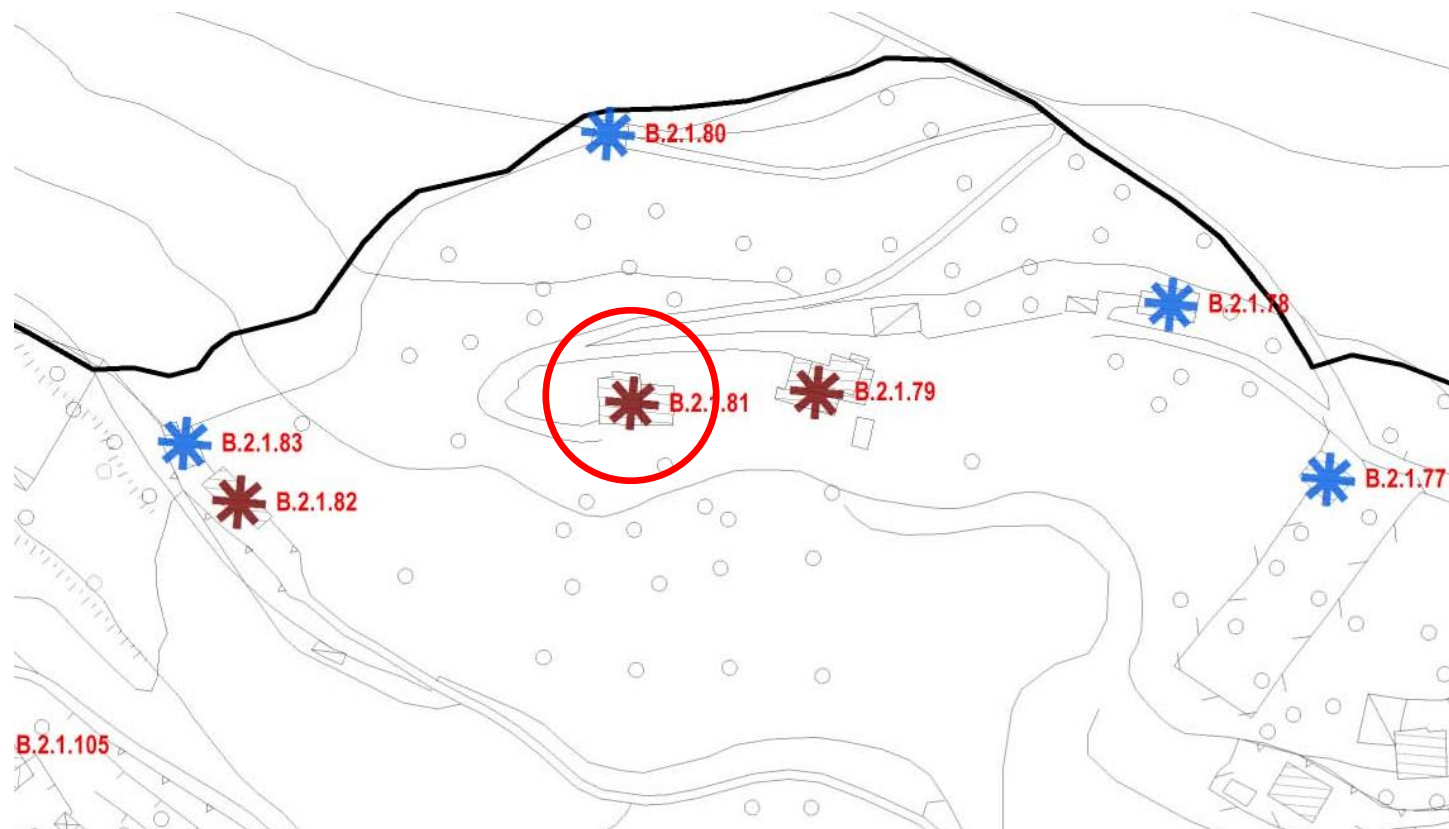
Localizzazione: Via COL DEL ROSSO

STATO DI FATTO	1	EDIFICIO RURALE/ CASCINA STORICA	
	2	EDIFICIO RURALE	
	3	ED. RESIDENZIALE NUOVA COSTRUZIONE	X
	4	STALLE E ANNESSI	
	5	EDIFICIO PRODUTTIVO/ ARTIGIANALE	

U.P.	B.2.1	Aree agricole pedemontane con particolare valenza ambientale
CLASSE	2	Corrente (senza valore testimoniale)



Estratto aerofotogrammetrico



B.2.1.81 [ex 132]

Nome:

STATO DEI LUOGHI	
Stato di conservazione	BUONO
Fabbricati utilizzati	TUTTI
Sup. Coperta	150 m2
N° piani	2
Altezza	6 m

PRESCRIZIONI			
	SI	NO	
Recupero fabbricati a uso residenziale (alla data del PGT 2015)	NV		
Ampliamento fabbricati a uso artigianale		X	
Ampliamento SLP con destinazione residenziale		X	

Documentazione PRG 1995



Documentazione PGT 2015





Comune di Costa Volpino
Provincia di Bergamo

Censimento edifici in zona agricola B.2.1
CLASSE B - DESTINAZIONE PRODUTTIVA

B.2.1.82 [ex 133]

Nome:

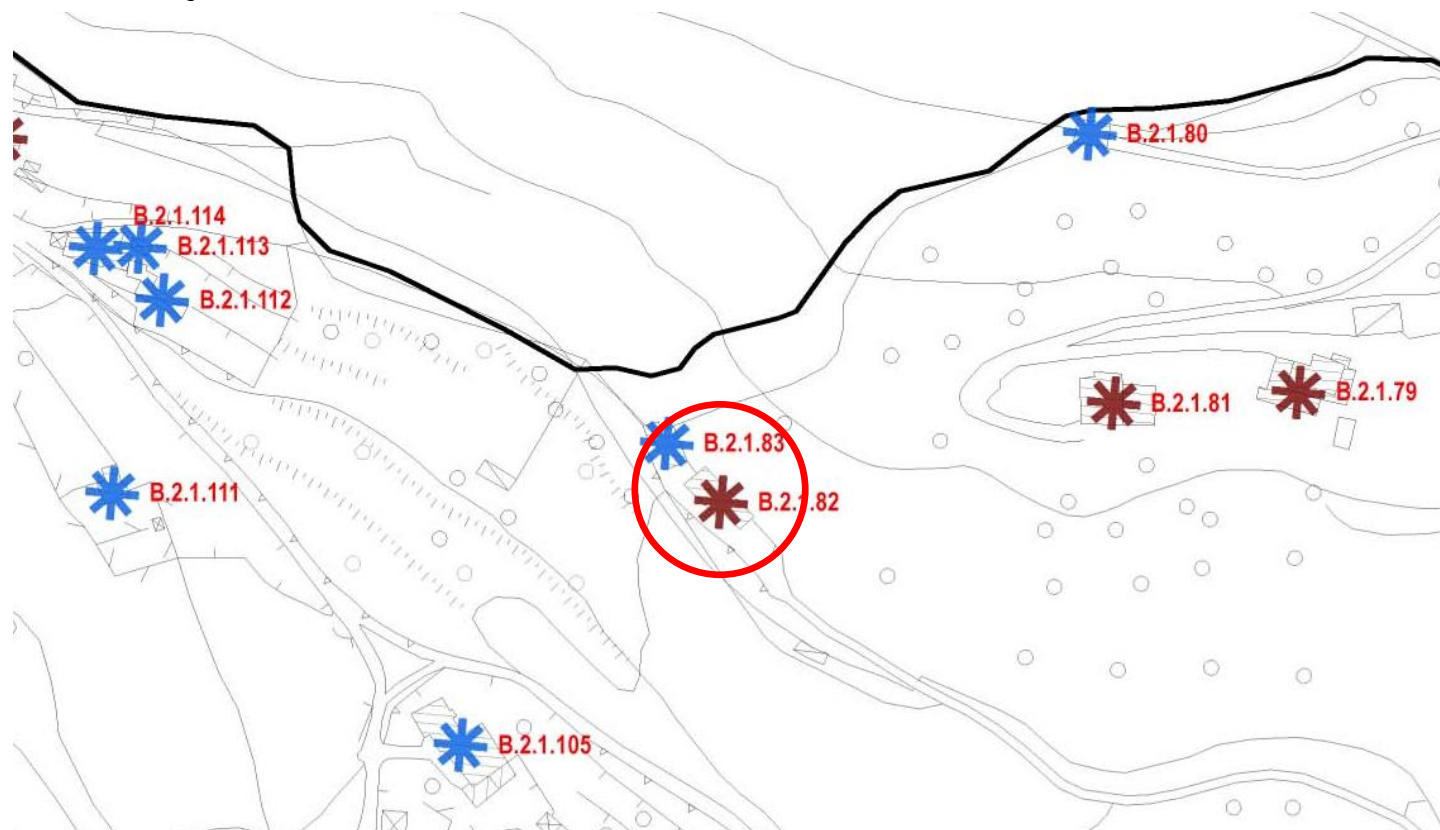
Localizzazione: Via COL DEL ROSSO

STATO DI FATTO	1	EDIFICIO RURALE/ CASCINA STORICA	
	2	EDIFICIO RURALE	X
	3	ED. RESIDENZIALE NUOVA COSTRUZIONE	
	4	STALLE E ANNESSI	
	5	EDIFICIO PRODUTTIVO/ ARTIGIANALE	

U.P.	B.2.1	Aree agricole pedemontane con particolare valenza ambientale
CLASSE	3	Testimoniale parziale



Estratto aerofotogrammetrico



STATO DEI LUOGHI	
Stato di conservazione	BUONO
Fabbricati utilizzati	TUTTI
Sup. Coperta	125 m2
N° piani	2
Altezza	6 m

PRESCRIZIONI			
	SI	NO	
Recupero fabbricati a uso residenziale (alla data del PGT 2015)	X		
Ampliamento fabbricati a uso artigianale		X	
Ampliamento SLP con destinazione residenziale			VEDI U.P.

Documentazione PRG 1995



Documentazione PGT 2015





Comune di Costa Volpino
Provincia di Bergamo

Censimento edifici in zona agricola B.2.1

CLASSE B - DESTINAZIONE RESIDENZIALE

B.2.1.83 [ex 129]

Nome:

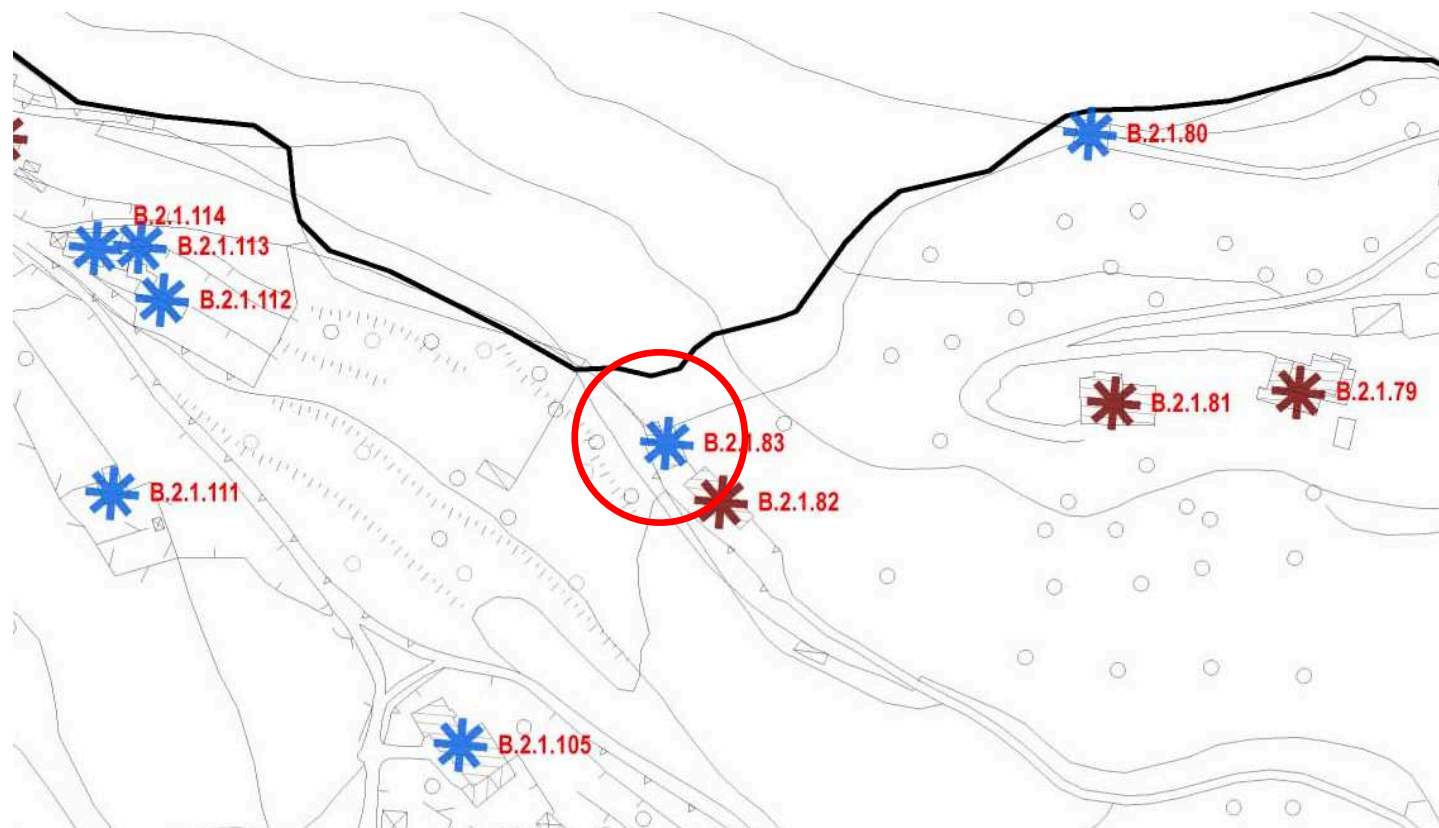
Localizzazione: Via SABOTINO

STATO DI FATTO	1	EDIFICIO RURALE/ CASCINA STORICA	
	2	EDIFICIO RURALE	X
	3	ED. RESIDENZIALE NUOVA COSTRUZIONE	
	4	STALLE E ANNESSI	
	5	EDIFICIO PRODUTTIVO/ ARTIGIANALE	

U.P.	B.2.1	Aree agricole pedemontane con particolare valenza ambientale
CLASSE	3	Testimoniale parziale



Estratto aerofotogrammetrico



B.2.1.83 [ex 129]

Nome:

STATO DEI LUOGHI	
Stato di conservazione	BUONO
Fabbricati utilizzati	TUTTI
Sup. Coperta	75 m2
N° piani	2
Altezza	6 m

PRESCRIZIONI			
	SI	NO	
Recupero fabbricati a uso residenziale (alla data del PGT 2015)		X	
Ampliamento fabbricati a uso artigianale		X	
Ampliamento SLP con destinazione residenziale			VEDI U.P.

Documentazione PRG 1995



Documentazione PGT 2015





Comune di Costa Volpino
Provincia di Bergamo

Censimento edifici in zona agricola B.2.1
CLASSE A - DESTINAZIONE RESIDENZIALE

B.2.1.84

Nome:

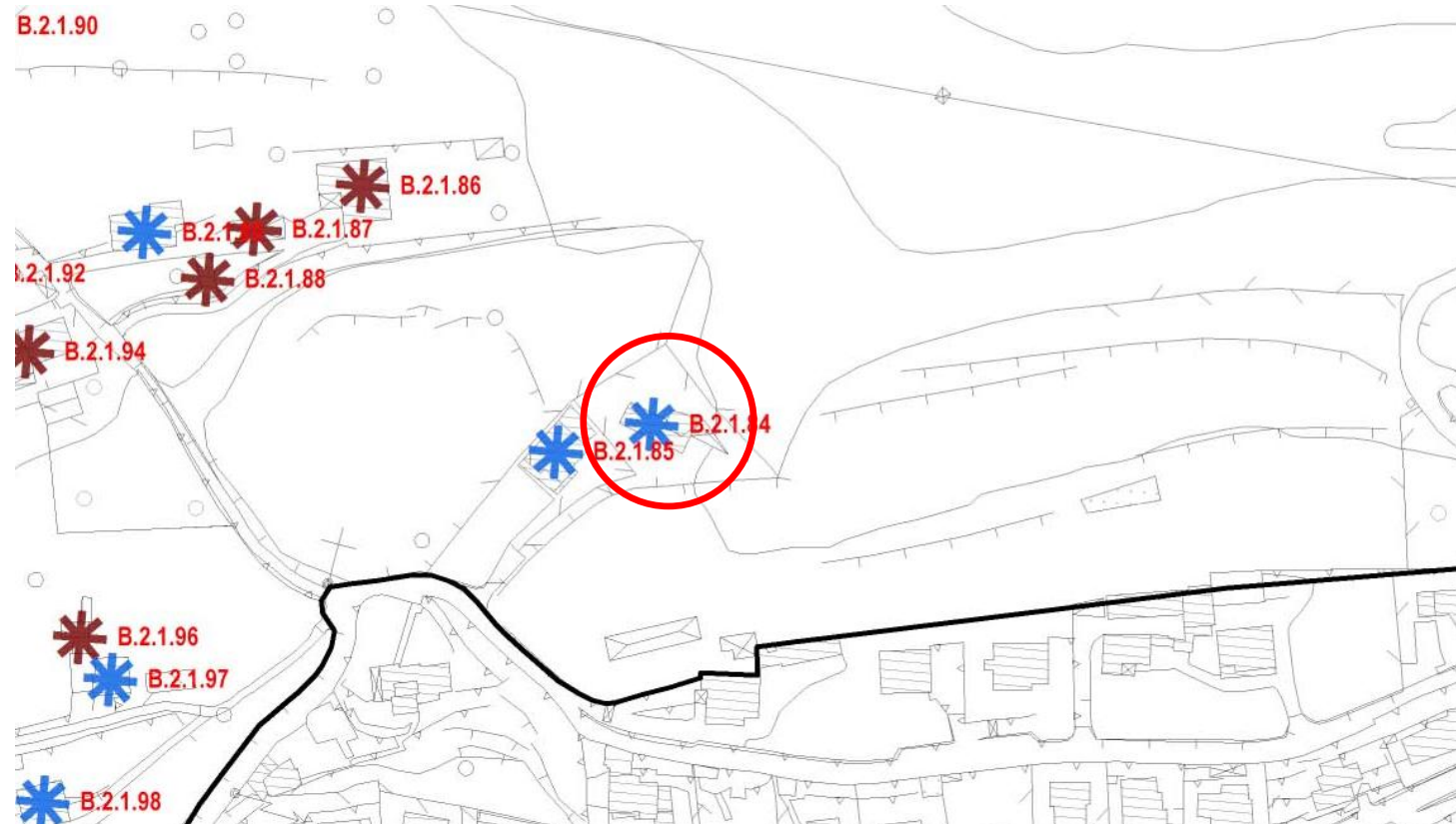
Localizzazione: Via COL DEL ROSSO

STATO DI FATTO	1	EDIFICIO RURALE/ CASCINA STORICA	
	2	EDIFICIO RURALE	
	3	ED. RESIDENZIALE NUOVA COSTRUZIONE	
	4	STALLE E ANNESSI	X
	5	EDIFICIO PRODUTTIVO/ ARTIGIANALE	

U.P.	B.2.1	Aree agricole pedemontane con particolare valenza ambientale
CLASSE	1	Residuale/ attrezzature



Estratto aerofotogrammetrico




B.2.1.84

Nome:

STATO DEI LUOGHI	
Stato di conservazione	-
Fabbricati utilizzati	-
Sup. Coperta	170 m2
N° piani	1
Altezza	3 m

PRESCRIZIONI			
	SI	NO	
Recupero fabbricati a uso residenziale (alla data del PGT 2015)		X	
Ampliamento fabbricati a uso artigianale		X	
Ampliamento SLP con destinazione residenziale		X	

Documentazione PRG 1995
Non mappato





Comune di Costa Volpino
Provincia di Bergamo

Censimento edifici in zona agricola B.2.1
CLASSE B - DESTINAZIONE RESIDENZIALE

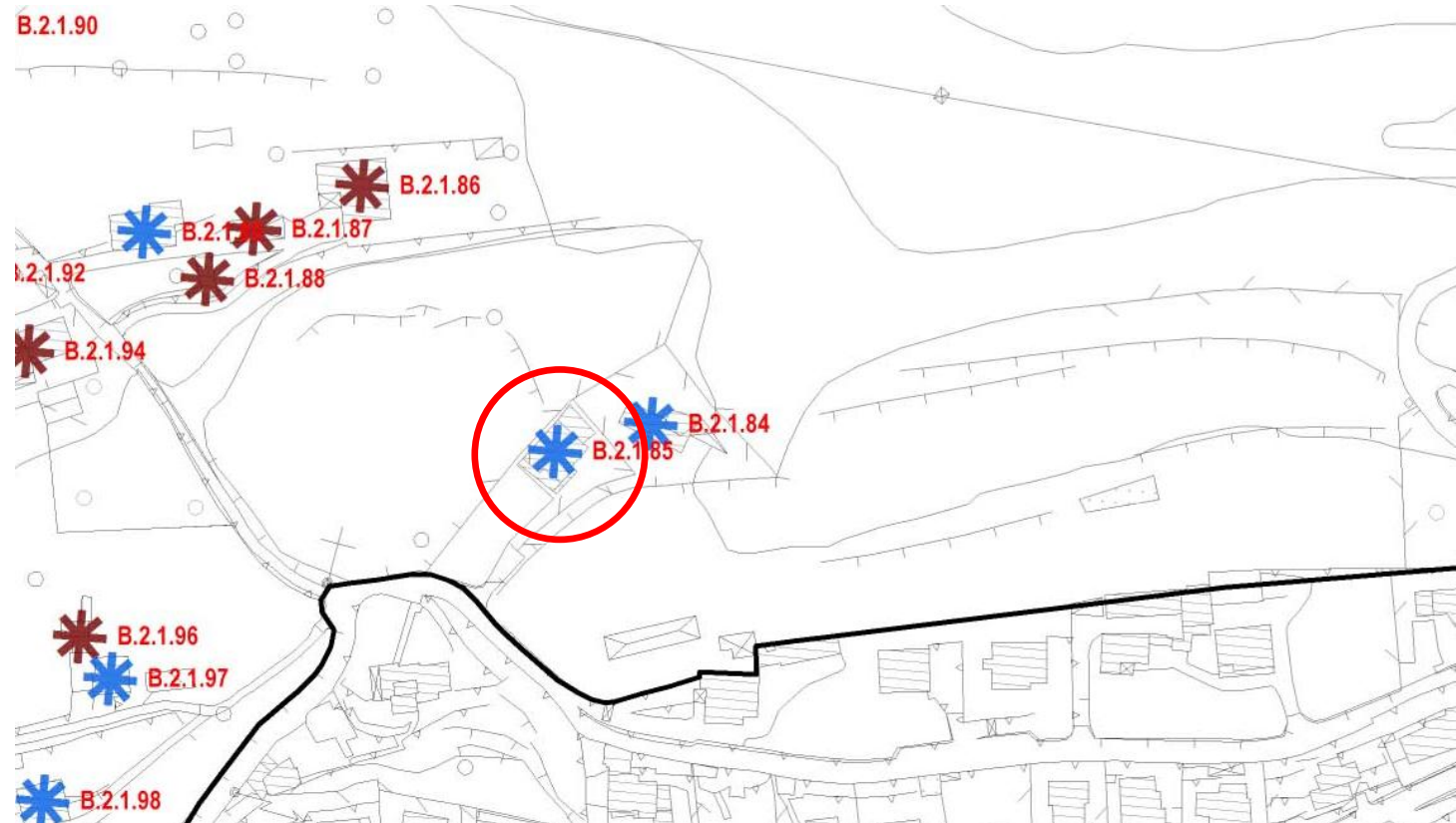
B.2.1.85	Nome: Localizzazione: Via SABOTINO
----------	---------------------------------------

STATO DI FATTO	1	EDIFICIO RURALE/ CASCINA STORICA	
	2	EDIFICIO RURALE	
	3	ED. RESIDENZIALE NUOVA COSTRUZIONE	X
	4	STALLE E ANNESSI	
	5	EDIFICIO PRODUTTIVO/ ARTIGIANALE	

U.P.	B.2.1	Aree agricole pedemontane con particolare valenza ambientale
CLASSE	2	Corrente (senza valore testimoniale)



Estratto aerofotogrammetrico



B.2.1.85

Nome:

STATO DEI LUOGHI	
Stato di conservazione	BUONO
Fabbricati utilizzati	TUTTI
Sup. Coperta	230 m2
N° piani	2
Altezza	6 m

PRESCRIZIONI			
	SI	NO	
Recupero fabbricati a uso residenziale (alla data del PGT 2015)	NV		
Ampliamento fabbricati a uso artigianale		X	
Ampliamento SLP con destinazione residenziale		X	

Documentazione PRG 1995

Non mappato

Documentazione PGT 2015

