



Comune di Costa Volpino
Provincia di Bergamo

p g t

Sindaco:
Mauro Bonomelli

Assessore Governo del
Territorio
Federico Baiguini

Responsabile Area Governo e
Territorio
Geom. Francesca Pertesana

Adozione:
D.C.C. n. 49 del 20/07/2015
Approvazione:
D.C.C. n. 68 del 22/12/2015

PR.D.02 – Schede di intervento per gli edifici in UP B.2.1

Schede da B.2.1.86 a B.2.1.170

PR 2015



MASTERPLANSTUDIO srl
via Aosta 2 - 20155 Milano Italia
t +3902 33106423
f +3902 31630014
p. Iva 0453 4620 960
info@masterplanstudio.it
www.masterplanstudio.it

Dicembre 2015



Comune di Costa Volpino
Provincia di Bergamo

Censimento edifici in zona agricola B.2.1
CLASSE B - DESTINAZIONE PRODUTTIVA

B.2.1.86 [ex 145]

Nome:

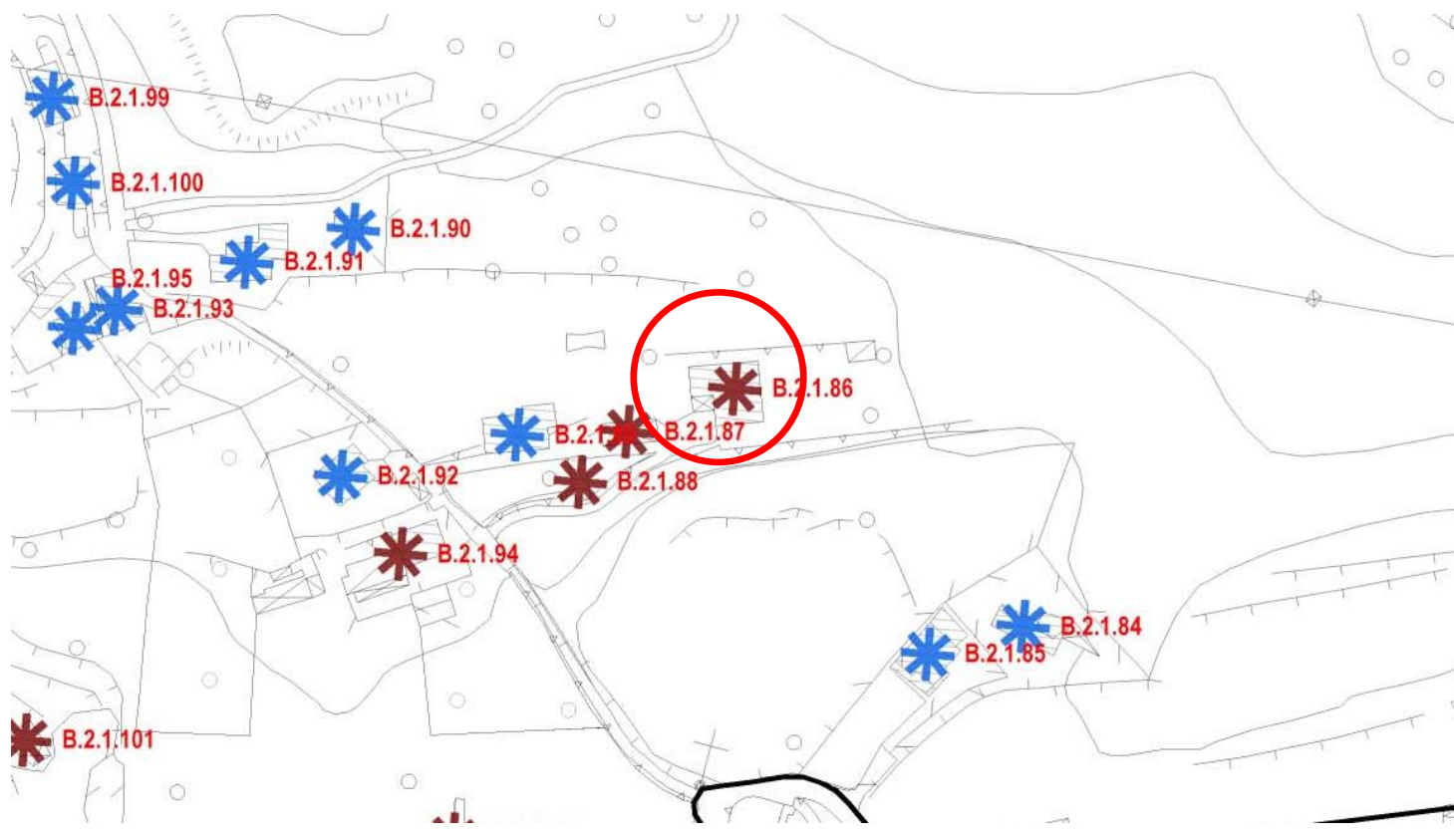
Localizzazione: Via REDONDO

STATO DI FATTO	1	EDIFICIO RURALE/ CASCINA STORICA	
	2	EDIFICIO RURALE	X
	3	ED. RESIDENZIALE NUOVA COSTRUZIONE	
	4	STALLE E ANNESSI	
	5	EDIFICIO PRODUTTIVO/ ARTIGIANALE	

U.P.	B.2.1	Aree agricole pedemontane con particolare valenza ambientale
CLASSE	2	Corrente (senza valore testimoniale)



Estratto aerofotogrammetrico



B.2.1.86 [ex 145]

Nome:

STATO DEI LUOGHI	
Stato di conservazione	BUONO
Fabbricati utilizzati	TUTTI
Sup. Coperta	260 m²
N° piani	2
Altezza	6 m

PRESCRIZIONI			
	SI	NO	
Recupero fabbricati a uso residenziale (alla data del PGT 2015)	X		
Ampliamento fabbricati a uso artigianale		X	
Ampliamento SLP con destinazione residenziale			VEDI U.P.

Documentazione PRG 1995



Documentazione PGT 2015





Comune di Costa Volpino
Provincia di Bergamo

Censimento edifici in zona agricola B.2.1
CLASSE B - DESTINAZIONE PRODUTTIVA

B.2.1.87 [ex 142]

Nome:

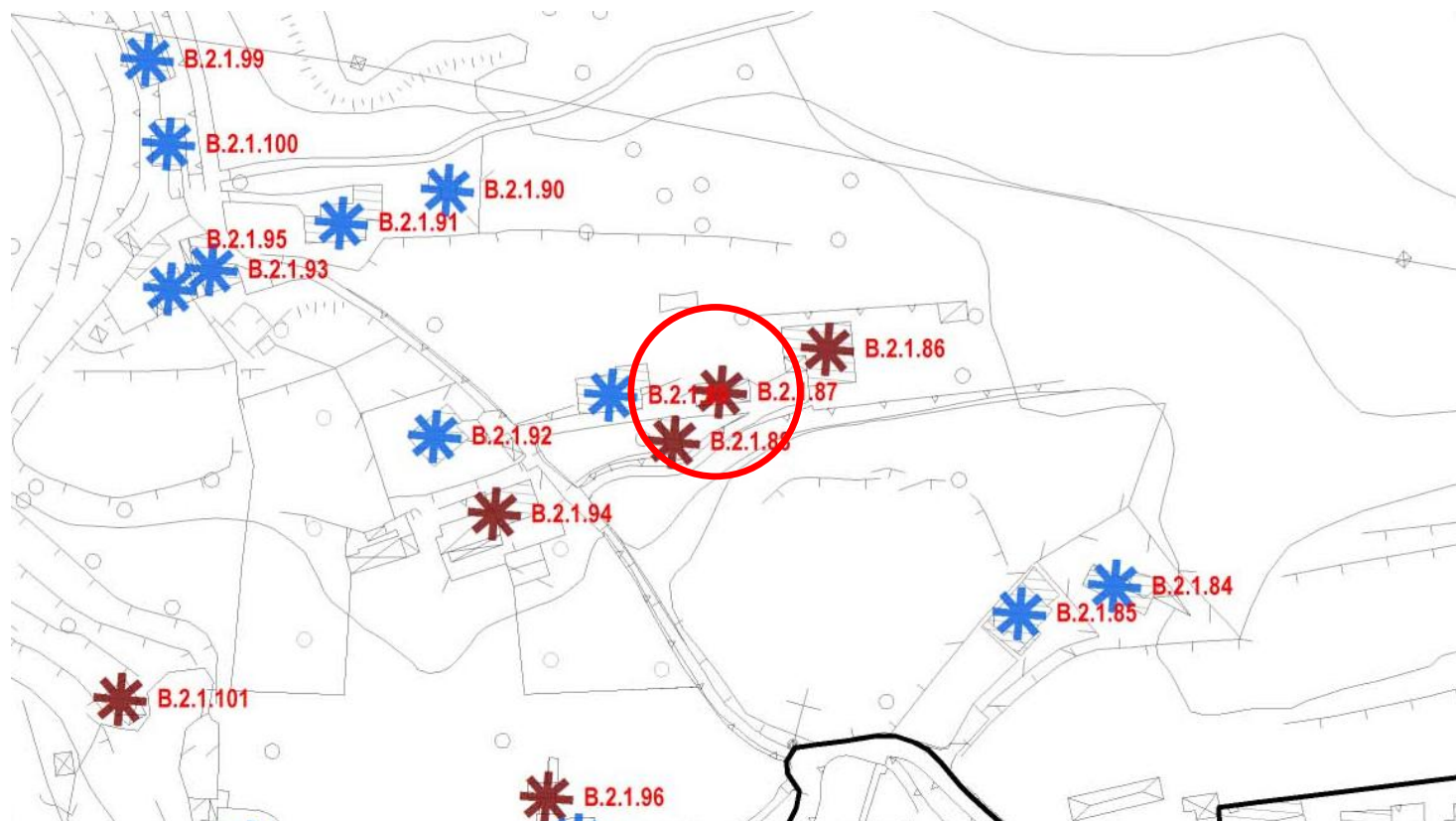
Localizzazione: Via REDONDO

STATO DI FATTO	1	EDIFICIO RURALE/ CASCINA STORICA	
	2	EDIFICIO RURALE	
	3	ED. RESIDENZIALE NUOVA COSTRUZIONE	
	4	STALLE E ANNESSI	X
	5	EDIFICIO PRODUTTIVO/ ARTIGIANALE	

U.P.	B.2.1	Aree agricole pedemontane con particolare valenza ambientale
CLASSE	1	Residuale/ attrezzature



Estratto aerofotogrammetrico



STATO DEI LUOGHI	
Stato di conservazione	-
Fabbricati utilizzati	-
Sup. Coperta	90 m2
N° piani	1
Altezza	3 m

PRESCRIZIONI			
	SI	NO	
Recupero fabbricati a uso residenziale (alla data del PGT 2015)		X	
Ampliamento fabbricati a uso artigianale		X	
Ampliamento SLP con destinazione residenziale		X	

Documentazione PRG 1995



Documentazione PGT 2015

Non disponibile



Comune di Costa Volpino
Provincia di Bergamo

Censimento edifici in zona agricola B.2.1
CLASSE B - DESTINAZIONE PRODUTTIVA

B.2.1.88 [ex 141]

Nome:

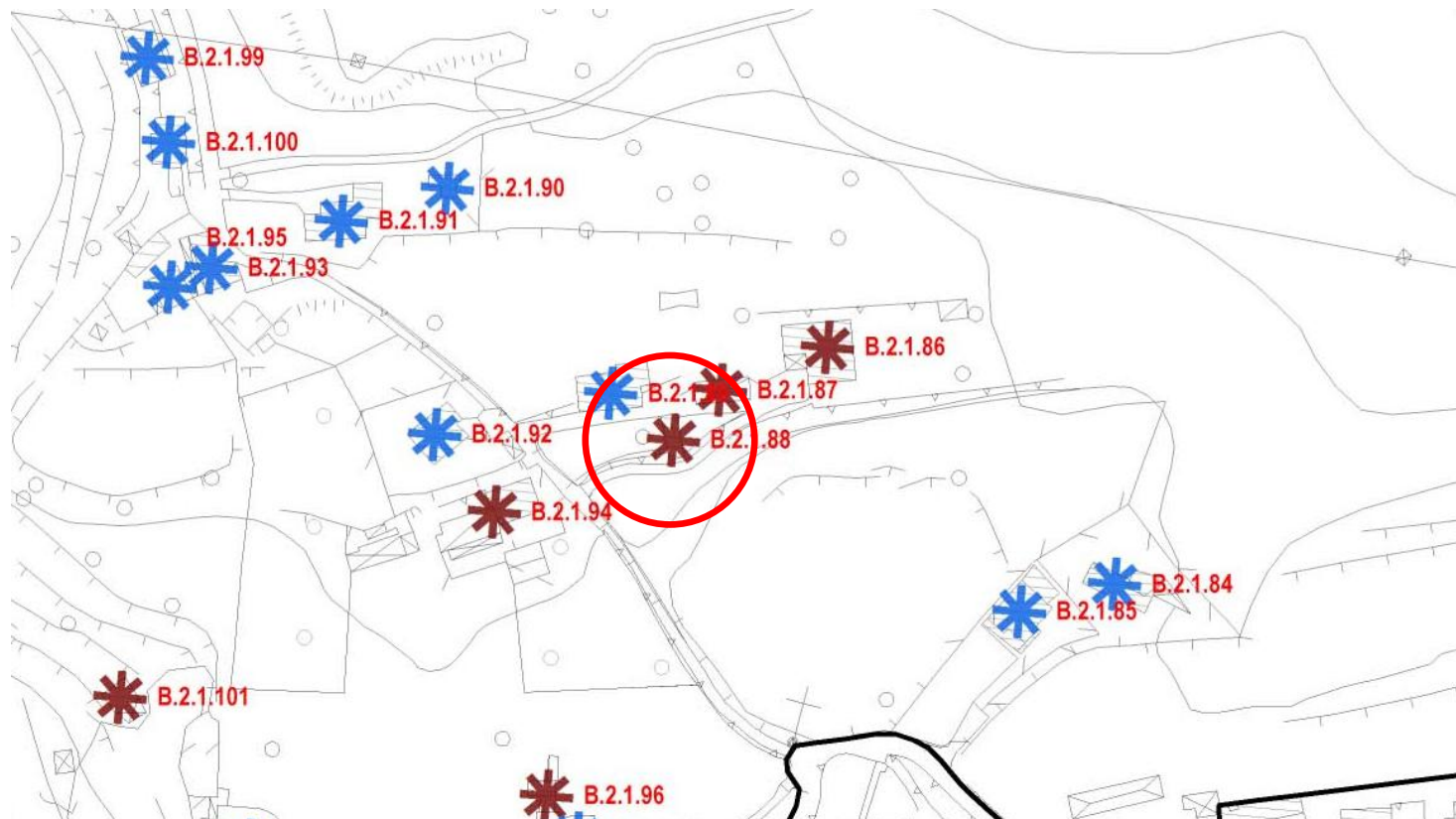
Localizzazione: Via REDONDO

STATO DI FATTO	1	EDIFICIO RURALE/ CASCINA STORICA	X
	2	EDIFICIO RURALE	
	3	ED. RESIDENZIALE NUOVA COSTRUZIONE	
	4	STALLE E ANNESSI	
	5	EDIFICIO PRODUTTIVO/ ARTIGIANALE	

U.P.	B.2.1	Aree agricole pedemontane con particolare valenza ambientale
CLASSE	3	Testimoniale parziale



Estratto aerofotogrammetrico



STATO DEI LUOGHI		PRESCRIZIONI		
Stato di conservazione	SUFFICIENTE	SI	NO	
Fabbricati utilizzati	TUTTI		X	
Sup. Coperta	50 m2		X	
N° piani	2/3			VEDI U.P.
Altezza	7,5 m			

Documentazione PRG 1995



Documentazione PGT 2015





Comune di Costa Volpino
Provincia di Bergamo

Censimento edifici in zona agricola B.2.1
CLASSE A - DESTINAZIONE RESIDENZIALE

B.2.1.89 [ex 143]

Nome:

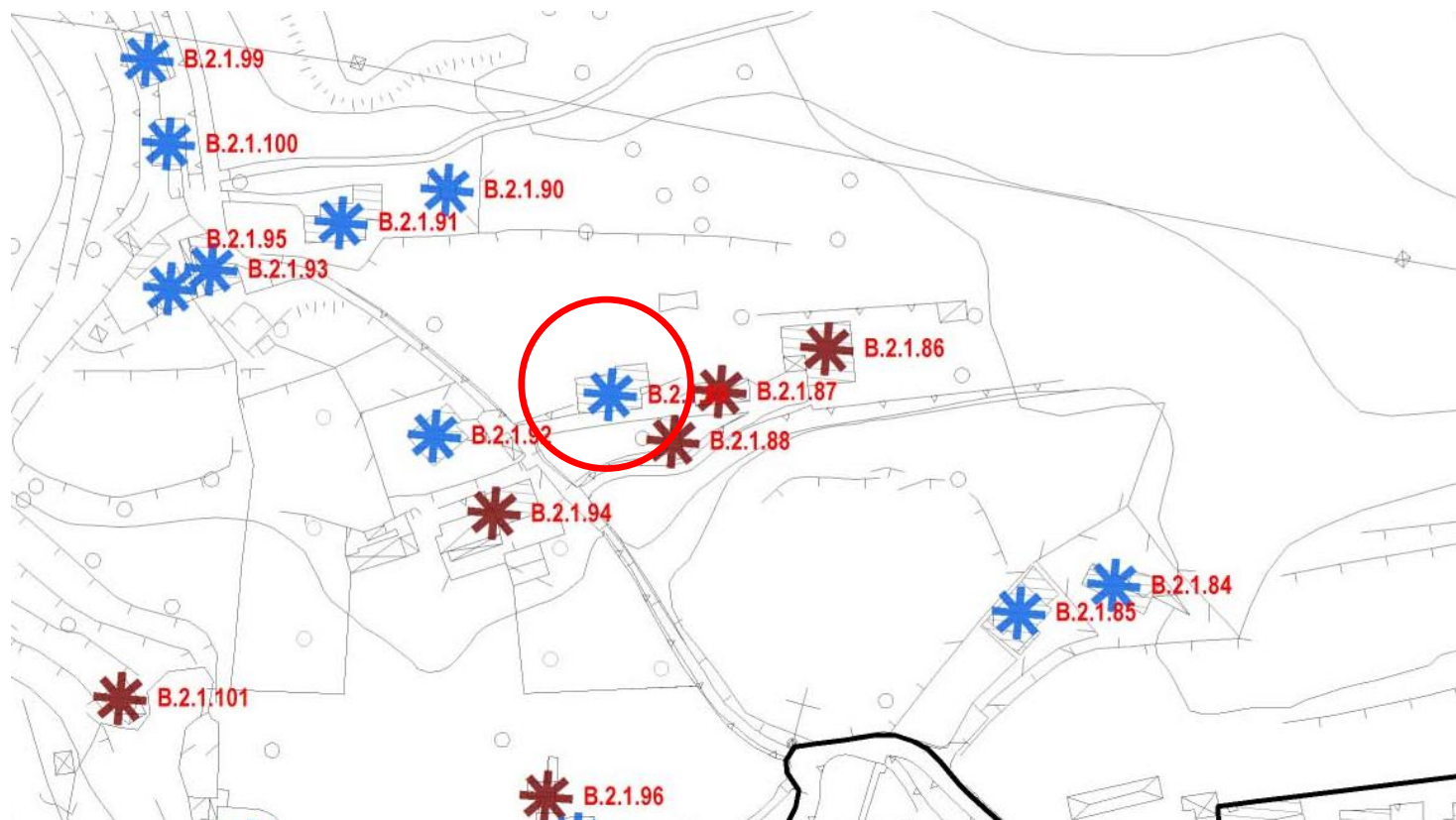
Localizzazione: Via REDONDO

STATO DI FATTO	1	EDIFICIO RURALE/ CASCINA STORICA	
	2	EDIFICIO RURALE	
	3	ED. RESIDENZIALE NUOVA COSTRUZIONE	X
	4	STALLE E ANNESSI	
	5	EDIFICIO PRODUTTIVO/ ARTIGIANALE	

U.P.	B.2.1	Aree agricole pedemontane con particolare valenza ambientale
CLASSE	2	Corrente (senza valore testimoniale)



Estratto aerofotogrammetrico



STATO DEI LUOGHI	
Stato di conservazione	BUONO
Fabbricati utilizzati	TUTTI
Sup. Coperta	200 m2
N° piani	2/3
Altezza	7,5 m

PRESCRIZIONI			
	SI	NO	
Recupero fabbricati a uso residenziale (alla data del PGT 2015)	NV		
Ampliamento fabbricati a uso artigianale		X	
Ampliamento SLP con destinazione residenziale		X	

Documentazione PRG 1995



Documentazione PGT 2015





Comune di Costa Volpino
Provincia di Bergamo

Censimento edifici in zona agricola B.2.1
CLASSE A - DESTINAZIONE RESIDENZIALE

B.2.1.90 [ex 137a]

Nome:

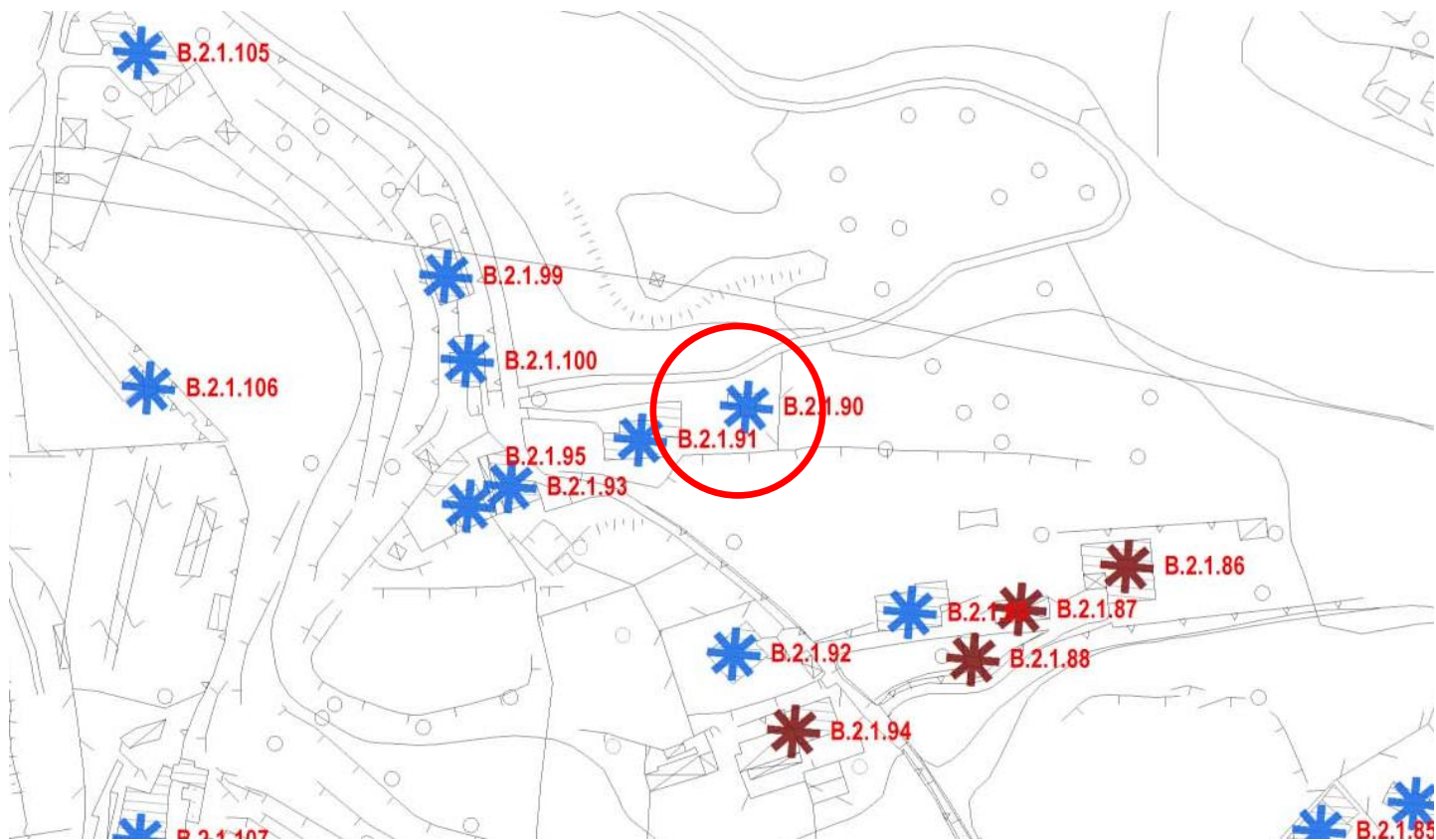
Localizzazione: Via REDONDO

STATO DI FATTO	1	EDIFICIO RURALE/ CASCINA STORICA	
	2	EDIFICIO RURALE	
	3	ED. RESIDENZIALE NUOVA COSTRUZIONE	
	4	STALLE E ANNESSI	X
	5	EDIFICIO PRODUTTIVO/ ARTIGIANALE	

U.P.	B.2.1	Aree agricole pedemontane con particolare valenza ambientale
CLASSE	1	Residuale/attrezzature




Estratto aerofotogrammetrico



B.2.1.90 [ex 137a]

Nome:

STATO DEI LUOGHI		PRESCRIZIONI		
Stato di conservazione	-		SI	NO
Fabbricati utilizzati	-	Recupero fabbricati a uso residenziale (alla data del PGT 2015)		X
Sup. Coperta	40 m2	Ampliamento fabbricati a uso artigianale		X
N° piani	2	Ampliamento SLP con destinazione residenziale		X
Altezza	6 m			

Documentazione PRG 1995	Documentazione PGT 2015
	Non disponibile



Comune di Costa Volpino

Censimento edifici in zona agricola B.2.1

CLASSE A - DESTINAZIONE RESIDENZIALE

B.2.1.91 [ex 137]

Nome:

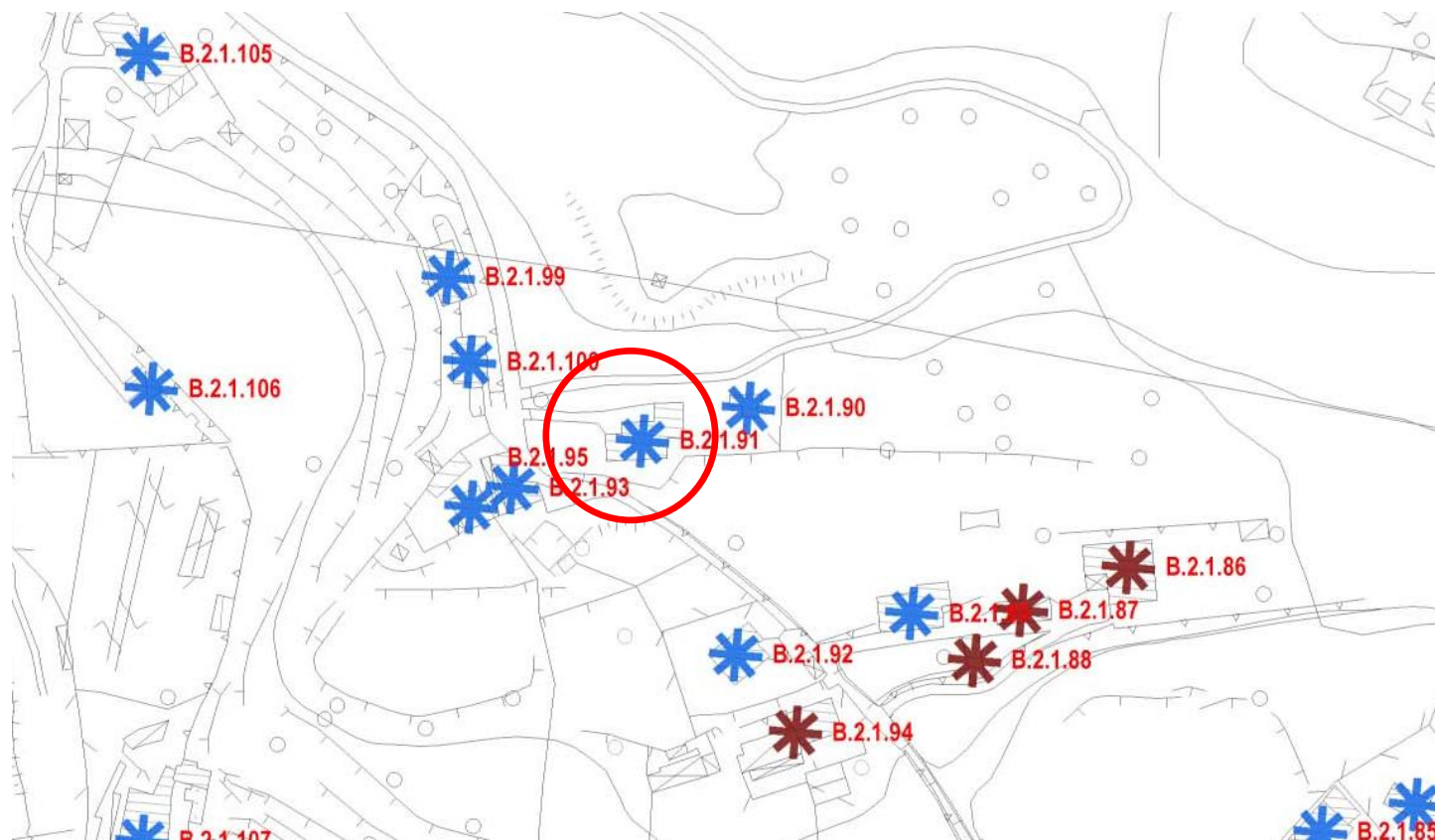
Localizzazione: Via REDONDO

STATO DI FATTO	1	EDIFICIO RURALE/ CASCINA STORICA	
	2	EDIFICIO RURALE	
	3	ED. RESIDENZIALE NUOVA COSTRUZIONE	X
	4	STALLE E ANNESSI	
	5	EDIFICIO PRODUTTIVO/ ARTIGIANALE	

U.P.	B.2.1	Are agricole pedemontane con particolare valenza ambientale
CLASSE	2	Corrente (senza valore testimoniale)



Estratto aerofotogrammetrico



B.2.1.91 [ex 137]

Nome:

STATO DEI LUOGHI	
Stato di conservazione	BUONO
Fabbricati utilizzati	TUTTI
Sup. Coperta	210 m2
N° piani	2/3
Altezza	8 m

PRESCRIZIONI			
	SI	NO	
Recupero fabbricati a uso residenziale (alla data del PGT 2015)	NV		
Ampliamento fabbricati a uso artigianale		X	
Ampliamento SLP con destinazione residenziale		X	

Documentazione PRG 1995



Documentazione PGT 2015





Comune di Costa Volpino
Provincia di Bergamo

Censimento edifici in zona agricola B.2.1
CLASSE A - DESTINAZIONE RESIDENZIALE

B.2.1.92 [ex 139]

Nome:

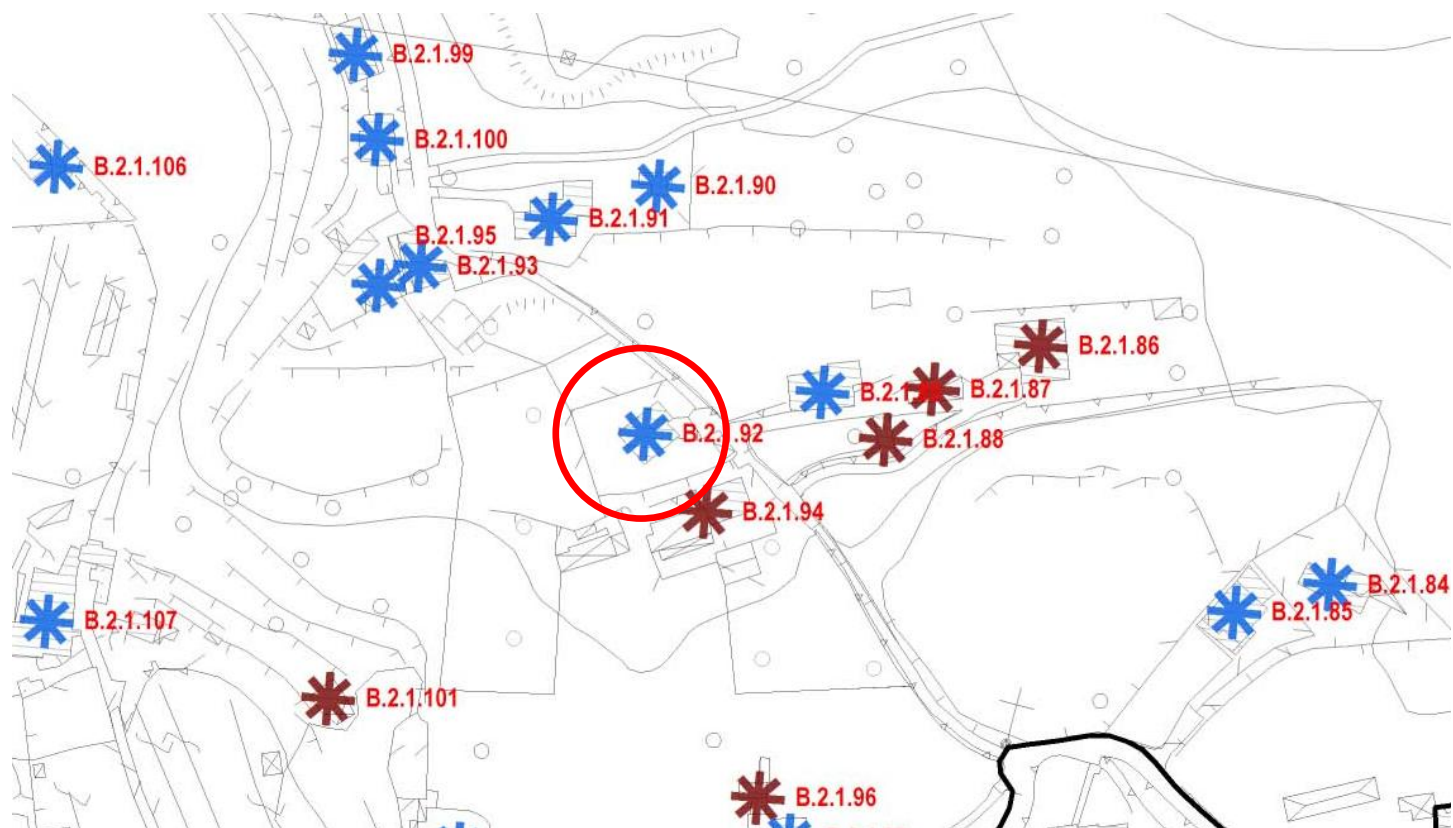
Localizzazione: Via REDONDO

STATO DI FATTO	1	EDIFICIO RURALE/ CASCINA STORICA	
	2	EDIFICIO RURALE	
	3	ED. RESIDENZIALE NUOVA COSTRUZIONE	X
	4	STALLE E ANNESSI	
	5	EDIFICIO PRODUTTIVO/ ARTIGIANALE	

U.P.	B.2.1	Aree agricole pedemontane con particolare valenza ambientale
CLASSE	2	Corrente (senza valore testimoniale)



Estratto aerofotogrammetrico



B.2.1.92 [ex 139]

Nome:

STATO DEI LUOGHI

Stato di conservazione	BUONO
Fabbricati utilizzati	TUTTI
Sup. Coperta	145 m2
N° piani	2/3
Altezza	7,5 m

PRESCRIZIONI

	SI	NO	
Recupero fabbricati a uso residenziale (alla data del PGT 2015)	NV		
Ampliamento fabbricati a uso artigianale		X	
Ampliamento SLP con destinazione residenziale		X	

Documentazione PRG 1995



Documentazione PGT 2015





Comune di Costa Volpino
Provincia di Bergamo

Censimento edifici in zona agricola B.2.1
CLASSE A - DESTINAZIONE RESIDENZIALE

B.2.1.93 [ex 138]

Nome:

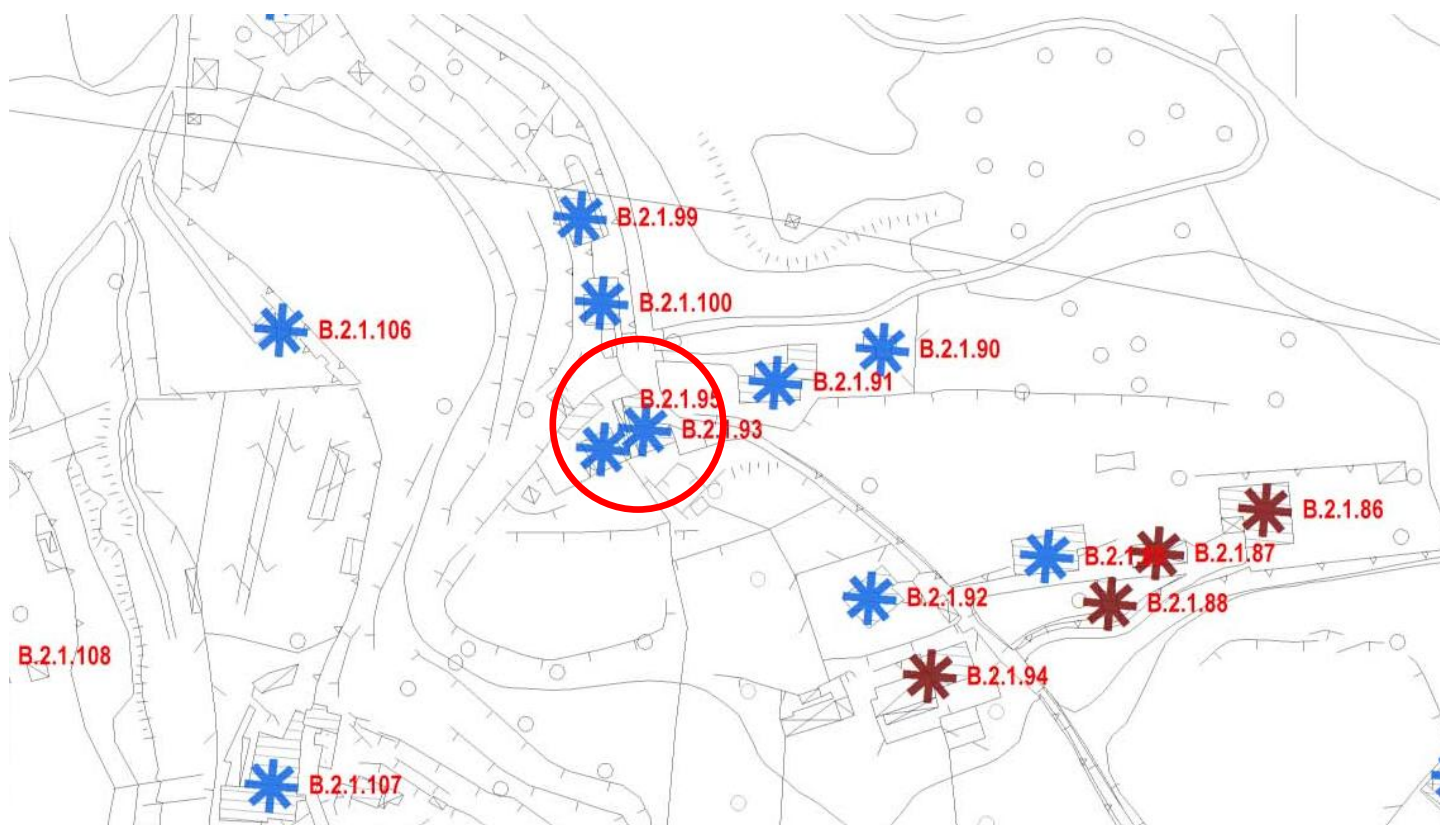
Localizzazione: Via REDONDO

STATO DI FATTO	1	EDIFICIO RURALE/ CASCINA STORICA	
	2	EDIFICIO RURALE	
	3	ED. RESIDENZIALE NUOVA COSTRUZIONE	X
	4	STALLE E ANNESSI	
	5	EDIFICIO PRODUTTIVO/ ARTIGIANALE	

U.P.	B.2.1	Aree agricole pedemontane con particolare valenza ambientale
CLASSE	2	Corrente (senza valore testimoniale)



Estratto aerofotogrammetrico



STATO DEI LUOGHI		PRESCRIZIONI		
Stato di conservazione	BUONO	SI	NO	
Fabbricati utilizzati	TUTTI	NV		
Sup. Coperta	115 m2		X	
N° piani	3		X	
Altezza	9 m			
		Recupero fabbricati a uso residenziale (alla data del PGT 2015)		
		Ampliamento fabbricati a uso artigianale		
		Ampliamento SLP con destinazione residenziale		

Documentazione PRG 1995



Documentazione PGT 2015





Comune di Costa Volpino
Provincia di Bergamo

Censimento edifici in zona agricola B.2.1
CLASSE B - DESTINAZIONE PRODUTTIVA

B.2.1.94 [ex 140]

Nome:

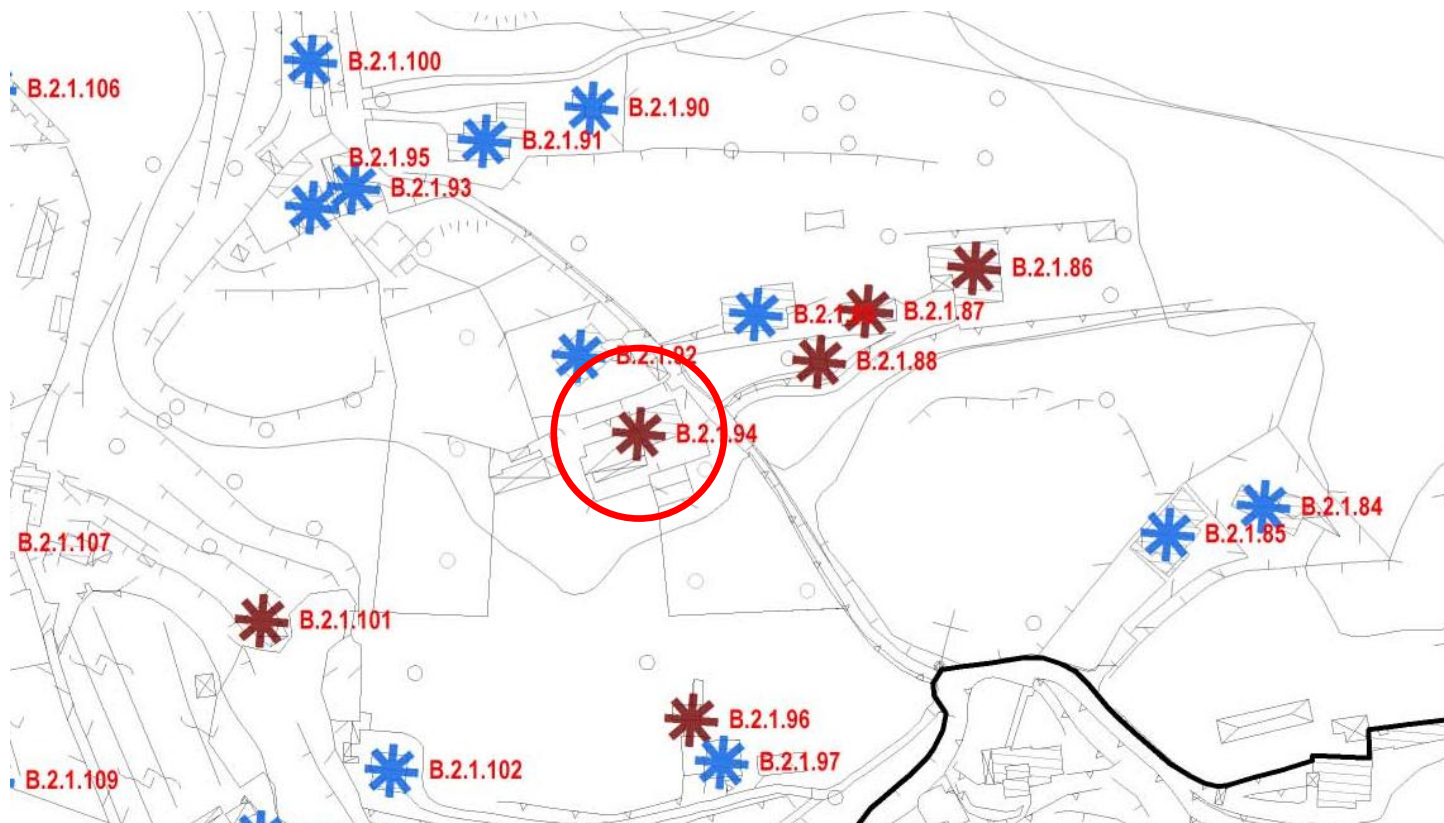
Localizzazione: Via REDONDO

STATO DI FATTO	1	EDIFICIO RURALE/ CASCINA STORICA	
	2	EDIFICIO RURALE	
	3	ED. RESIDENZIALE NUOVA COSTRUZIONE	X
	4	STALLE E ANNESSI	
	5	EDIFICIO PRODUTTIVO/ ARTIGIANALE	

U.P.	B.2.1	Aree agricole pedemontane con particolare valenza ambientale
CLASSE	2	Corrente (senza valore testimoniale)



Estratto aerofotogrammetrico



STATO DEI LUOGHI	
Stato di conservazione	BUONO
Fabbricati utilizzati	TUTTI
Sup. Coperta	115 m2
N° piani	2/3
Altezza	8 m

PRESCRIZIONI			
	SI	NO	
Recupero fabbricati a uso residenziale (alla data del PGT 2015)	NV		
Ampliamento fabbricati a uso artigianale		X	
Ampliamento SLP con destinazione residenziale		X	

Documentazione PRG 1995



Documentazione PGT 2015





Comune di Costa Volpino
Provincia di Bergamo

Censimento edifici in zona agricola B.2.1
CLASSE A - DESTINAZIONE RESIDENZIALE

B.2.1.95 [ex 136]

Nome:

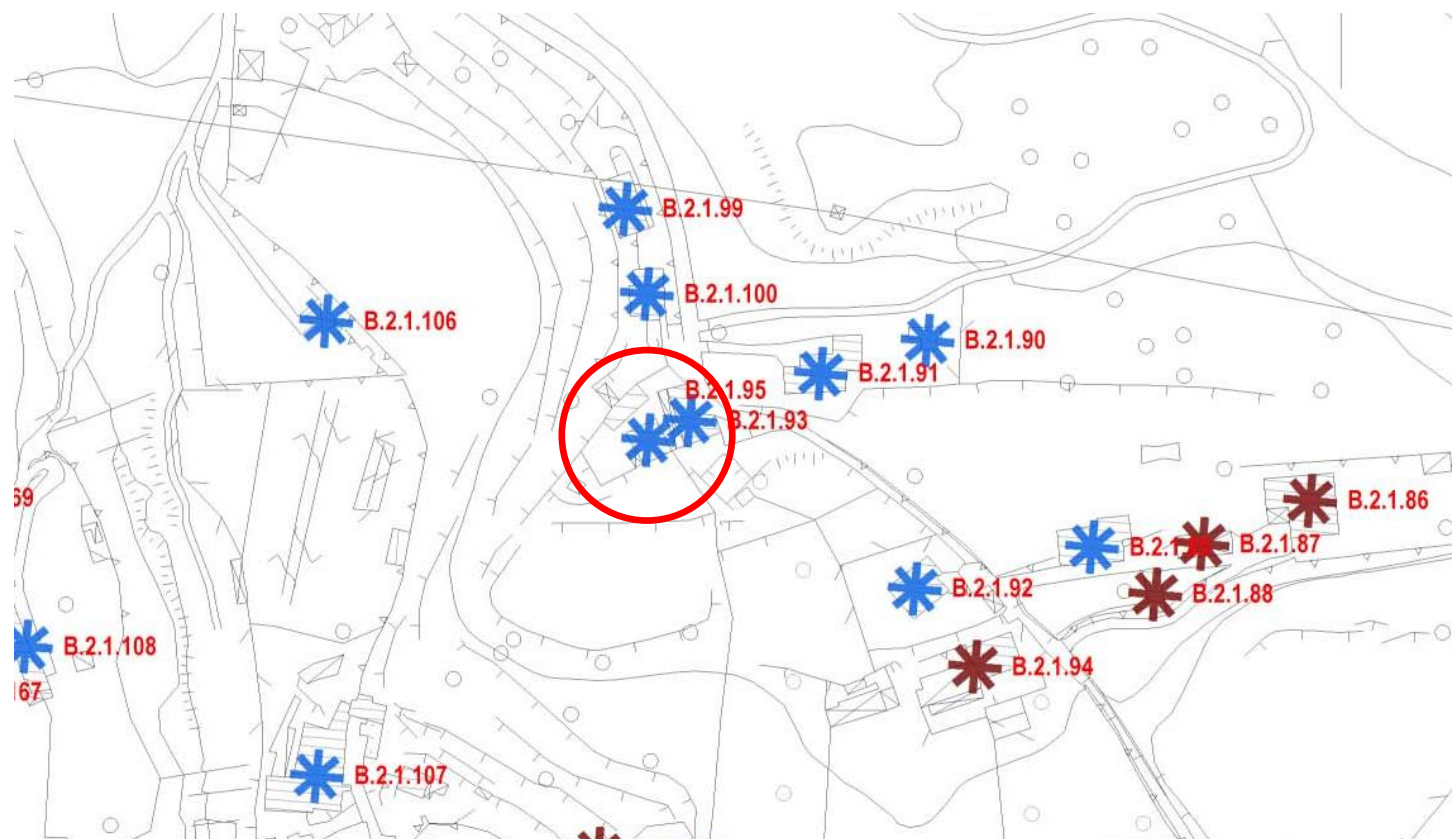
Localizzazione: Via REDONDO

STATO DI FATTO	1	EDIFICIO RURALE/ CASCINA STORICA	
	2	EDIFICIO RURALE	
	3	ED. RESIDENZIALE NUOVA COSTRUZIONE	X
	4	STALLE E ANNESSI	
	5	EDIFICIO PRODUTTIVO/ ARTIGIANALE	

U.P.	B.2.1	Are agricole pedemontane con particolare valenza ambientale
CLASSE	2	Corrente (senza valore testimoniale)



Estratto aerofotogrammetrico



STATO DEI LUOGHI	
Stato di conservazione	BUONO
Fabbricati utilizzati	TUTTI
Sup. Coperta	85 m2
N° piani	3
Altezza	9 m

PRESCRIZIONI			
	SI	NO	
Recupero fabbricati a uso residenziale (alla data del PGT 2015)	NV		
Ampliamento fabbricati a uso artigianale		X	
Ampliamento SLP con destinazione residenziale		X	

Documentazione PRG 1995



Documentazione PGT 2015





Comune di Costa Volpino
Provincia di Bergamo

Censimento edifici in zona agricola B.2.1
CLASSE B - DESTINAZIONE PRODUTTIVA

B.2.1.96 [ex 167]

Nome:

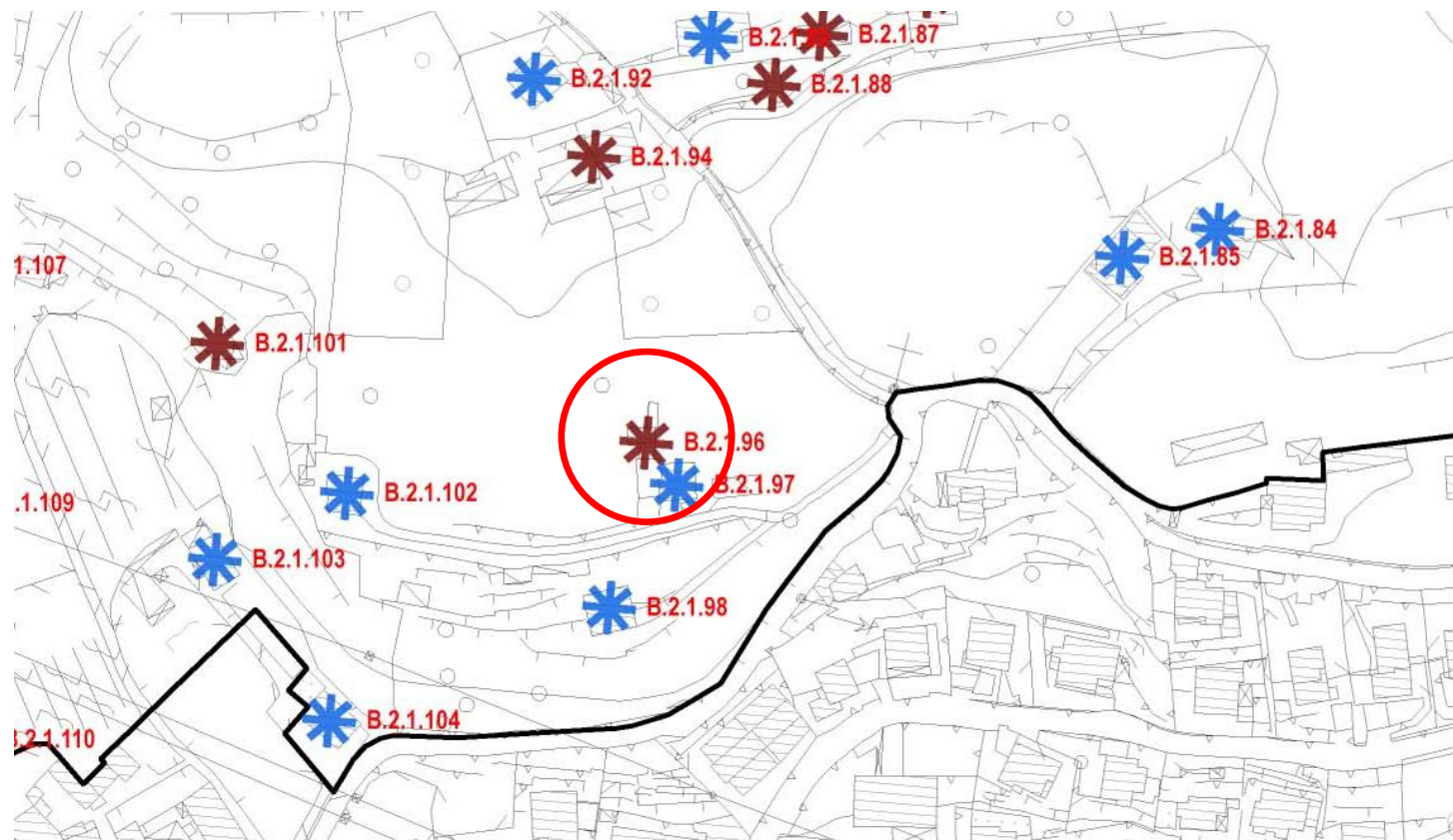
Localizzazione: Via REDONDO

STATO DI FATTO	1	EDIFICIO RURALE/ CASCINA STORICA	
	2	EDIFICIO RURALE	
	3	ED. RESIDENZIALE NUOVA COSTRUZIONE	
	4	STALLE E ANNESSI	X
	5	EDIFICIO PRODUTTIVO/ ARTIGIANALE	

U.P.	B.2.1	Aree agricole pedemontane con particolare valenza ambientale
CLASSE	1	Residuale/ attrezzature




Estratto aerofotogrammetrico



STATO DEI LUOGHI	
Stato di conservazione	DEGRADATO
Fabbricati utilizzati	TUTTI
Sup. Coperta	50 m2
N° piani	2
Altezza	6 m

PRESCRIZIONI			
	SI	NO	
Recupero fabbricati a uso residenziale (alla data del PGT 2015)		X	
Ampliamento fabbricati a uso artigianale		X	
Ampliamento SLP con destinazione residenziale		X	

Documentazione PRG 1995



Documentazione PGT 2015

Non disponibile





Comune di Costa Volpino
Provincia di Bergamo

Censimento edifici in zona agricola B.2.1
CLASSE A - DESTINAZIONE RESIDENZIALE

B.2.1.97 [ex 169]

Nome:

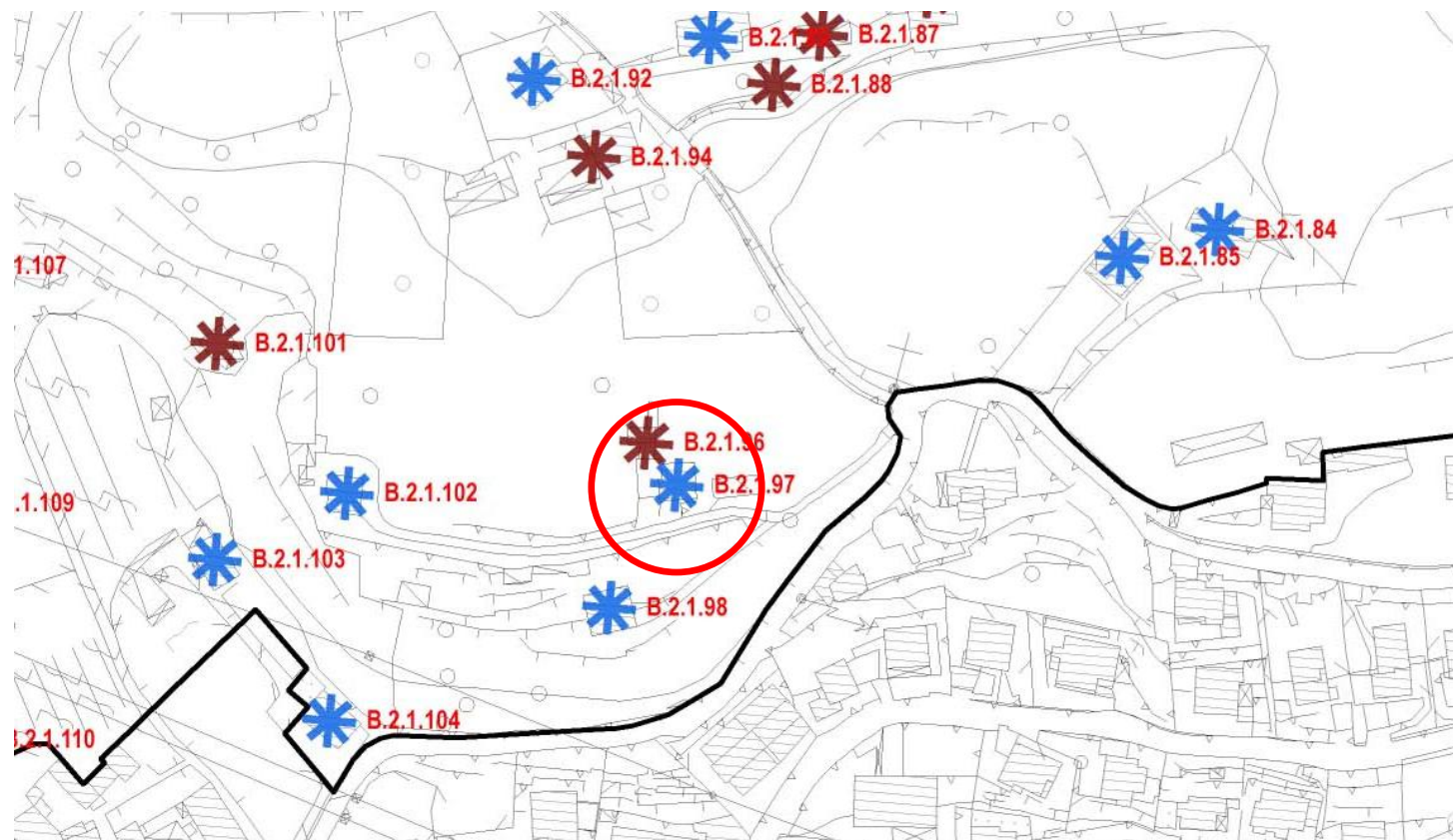
Localizzazione: Via REDONDO

STATO DI FATTO	1	EDIFICIO RURALE/ CASCINA STORICA	
	2	EDIFICIO RURALE	
	3	ED. RESIDENZIALE NUOVA COSTRUZIONE	X
	4	STALLE E ANNESSI	
	5	EDIFICIO PRODUTTIVO/ ARTIGIANALE	



U.P.	B.2.1	Are agricole pedemontane con particolare valenza ambientale
CLASSE	2	Corrente (senza valore testimoniale)



Estratto aerofotogrammetrico



STATO DEI LUOGHI		PRESCRIZIONI		
Stato di conservazione	DISCRETO		SI	NO
Fabbricati utilizzati	TUTTI	Recupero fabbricati a uso residenziale (alla data del PGT 2015)	NV	
Sup. Coperta	95 m2	Ampliamento fabbricati a uso artigianale		X
N° piani	3	Ampliamento SLP con destinazione residenziale		X
Altezza	9 m			

Documentazione PRG 1995	Documentazione PGT 2015
	Non disponibile
	



Comune di Costa Volpino
Provincia di Bergamo

Censimento edifici in zona agricola B.2.1
CLASSE A - DESTINAZIONE RESIDENZIALE

B.2.1.98 [ex 168]

Nome:

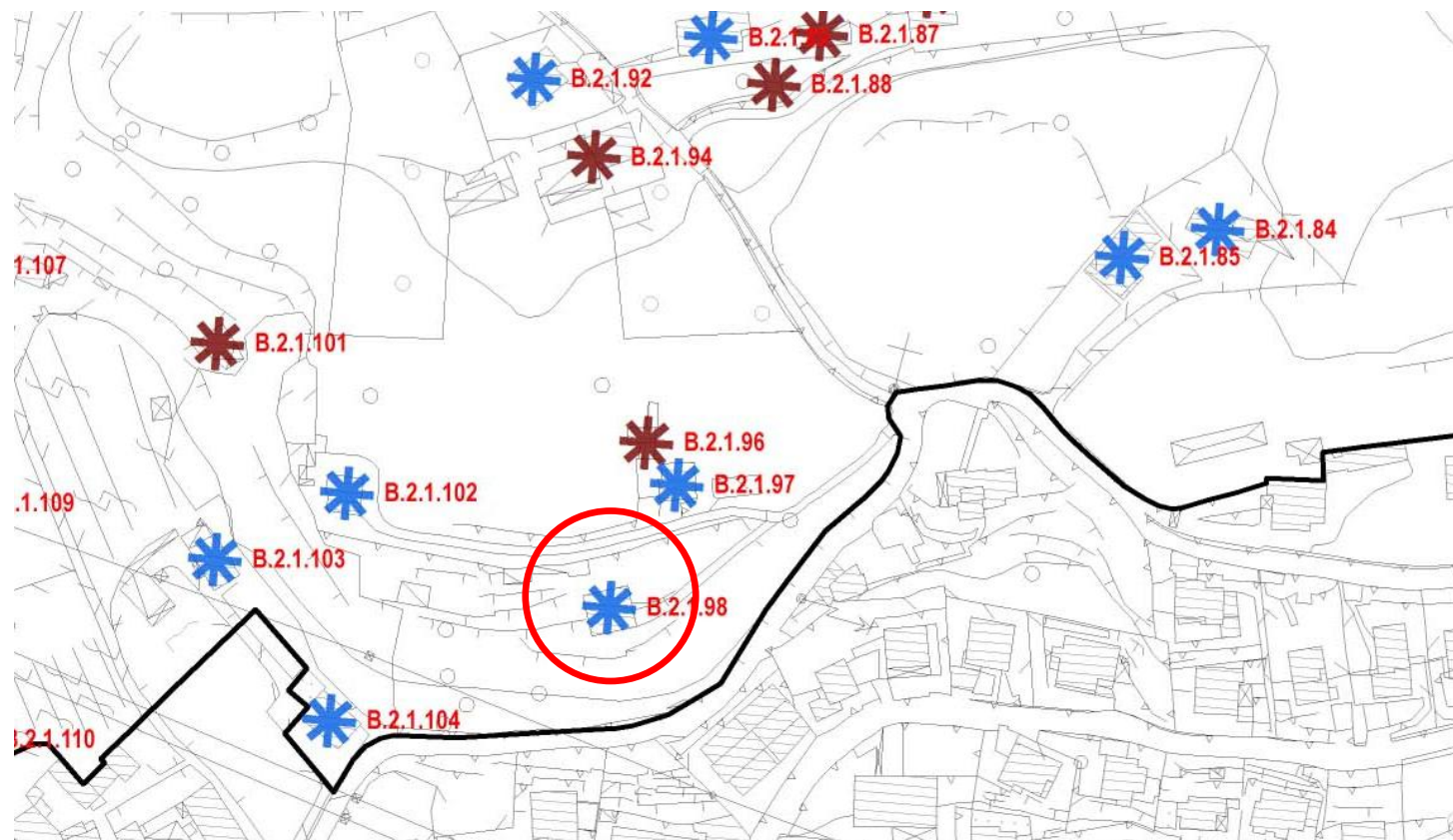
Localizzazione: Via REDONDO

STATO DI FATTO	1	EDIFICIO RURALE/ CASCINA STORICA	
	2	EDIFICIO RURALE	
	3	ED. RESIDENZIALE NUOVA COSTRUZIONE	X
	4	STALLE E ANNESSI	
	5	EDIFICIO PRODUTTIVO/ ARTIGIANALE	

U.P.	B.2.1	Aree agricole pedemontane con particolare valenza ambientale
CLASSE	2	Corrente (senza valore testimoniale)



Estratto aerofotogrammetrico



STATO DEI LUOGHI	
Stato di conservazione	DISCRETO
Fabbricati utilizzati	TUTTI
Sup. Coperta	140 m2
N° piani	2/3
Altezza	7,5 m

PRESCRIZIONI			
	SI	NO	
Recupero fabbricati a uso residenziale (alla data del PGT 2015)	NV		
Ampliamento fabbricati a uso artigianale		X	
Ampliamento SLP con destinazione residenziale		X	

Documentazione PRG 1995



Documentazione PGT 2015





Comune di Costa Volpino
Provincia di Bergamo

Censimento edifici in zona agricola B.2.1
CLASSE A - DESTINAZIONE RESIDENZIALE

B.2.1.99

Nome:

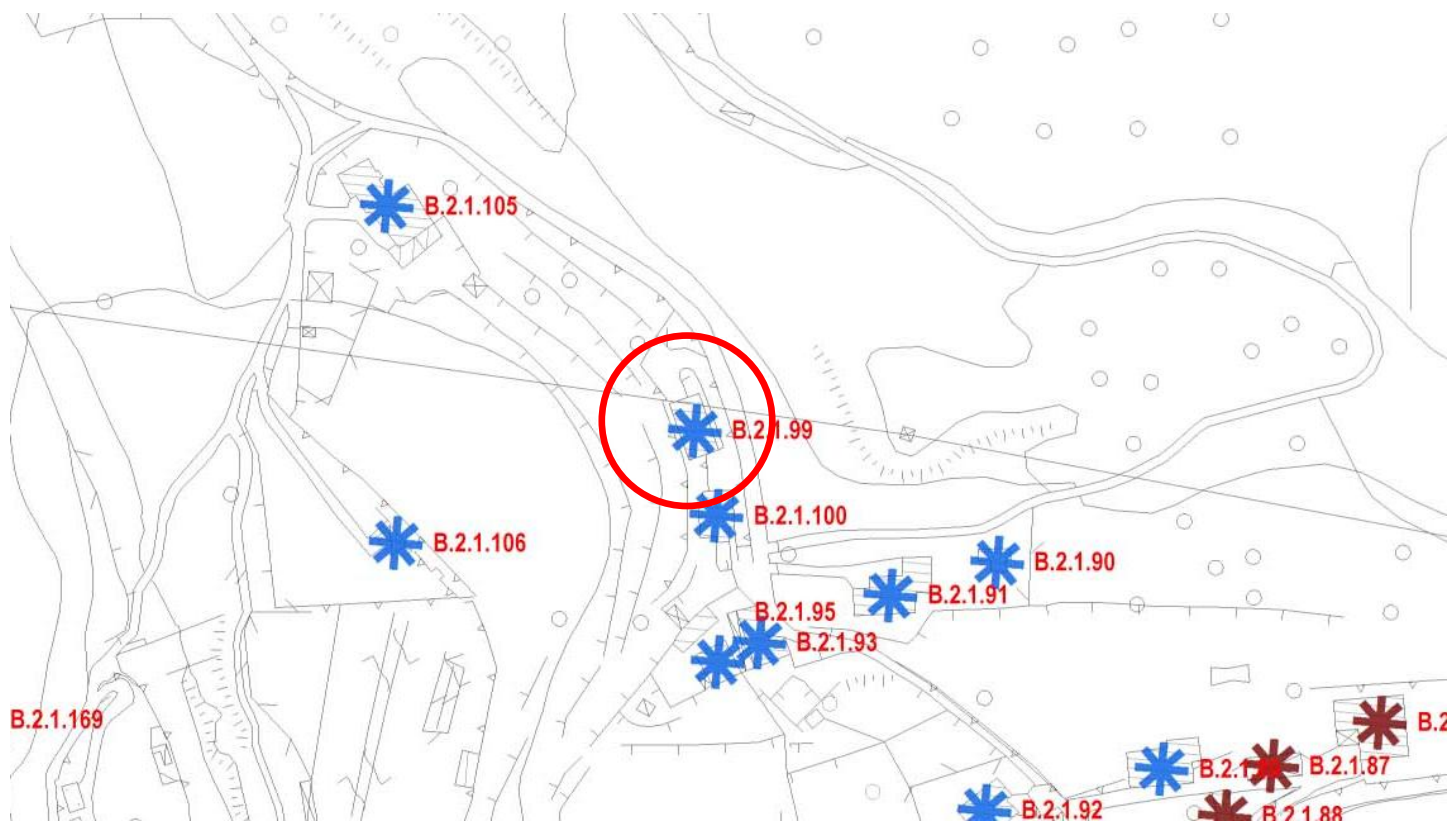
Localizzazione: Via REDONDO

STATO DI FATTO	1	EDIFICIO RURALE/ CASCINA STORICA	
	2	EDIFICIO RURALE	
	3	ED. RESIDENZIALE NUOVA COSTRUZIONE	X
	4	STALLE E ANNESSI	
	5	EDIFICIO PRODUTTIVO/ ARTIGIANALE	

U.P.	B.2.1	Aree agricole pedemontane con particolare valenza ambientale
CLASSE	2	Corrente (senza valore testimoniale)



Estratto aerofotogrammetrico



B.2.1.99

Nome:

STATO DEI LUOGHI	
Stato di conservazione	BUONO
Fabbricati utilizzati	TUTTO
Sup. Coperta	135 m2
N° piani	2
Altezza	6 m

PRESCRIZIONI			
	SI	NO	
Recupero fabbricati a uso residenziale (alla data del PGT 2015)	NV		
Ampliamento fabbricati a uso artigianale		X	
Ampliamento SLP con destinazione residenziale		X	

Documentazione PRG 1995

Non mappato

Documentazione PGT 2015





Comune di Costa Volpino
Provincia di Bergamo

Censimento edifici in zona agricola B.2.1
CLASSE A - DESTINAZIONE RESIDENZIALE

B.2.1.100 [ex 135]

Nome:

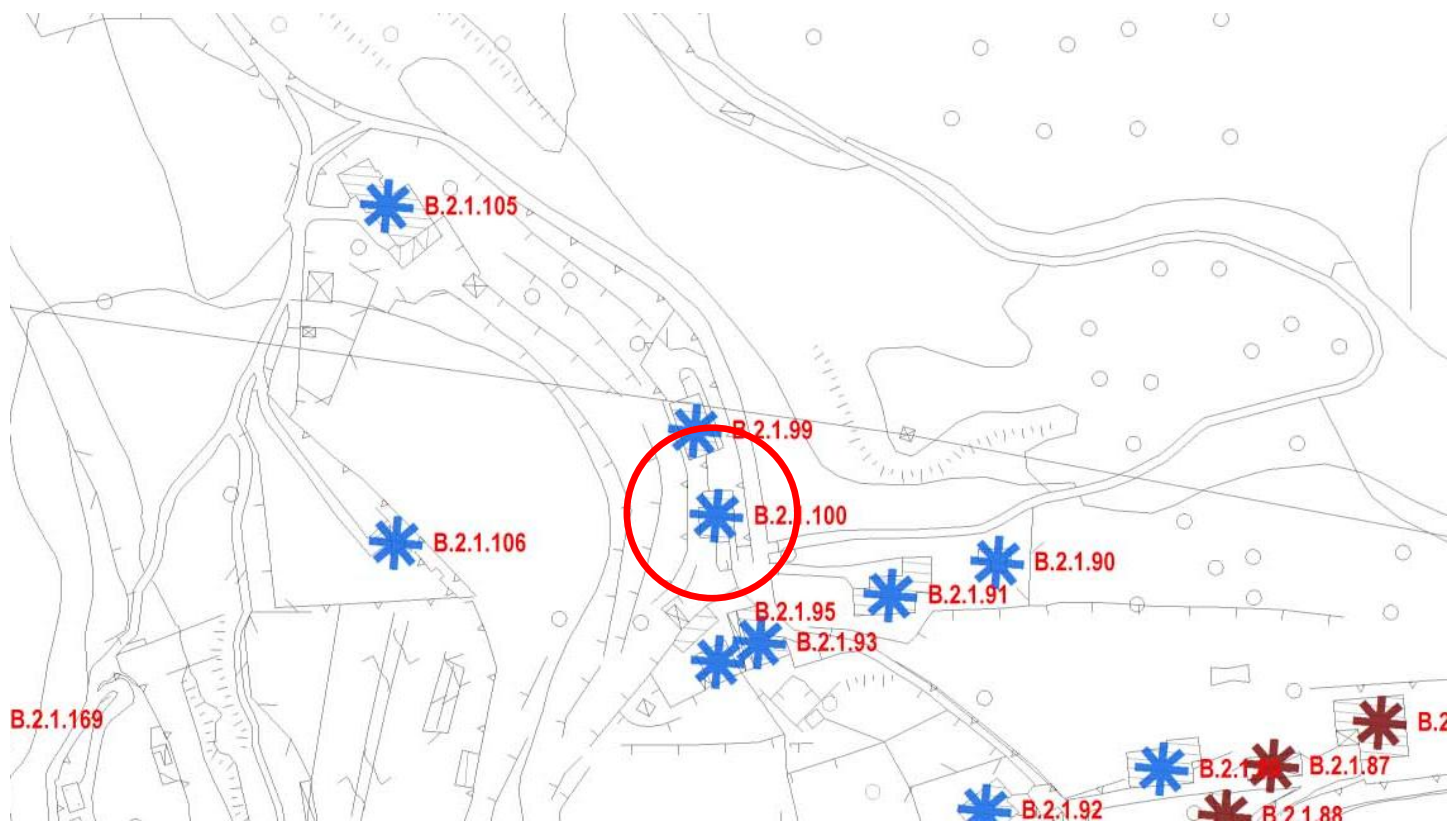
Localizzazione: Via REDONDO

STATO DI FATTO	1	EDIFICIO RURALE/ CASCINA STORICA	
	2	EDIFICIO RURALE	
	3	ED. RESIDENZIALE NUOVA COSTRUZIONE	X
	4	STALLE E ANNESSI	
	5	EDIFICIO PRODUTTIVO/ ARTIGIANALE	

U.P.	B.2.1	Aree agricole pedemontane con particolare valenza ambientale
CLASSE	2	Corrente (senza valore testimoniale)



Estratto aerofotogrammetrico



B.2.1.100 [ex 135]

Nome:

STATO DEI LUOGHI

Stato di conservazione	BUONO
Fabbricati utilizzati	TUTTI
Sup. Coperta	110 m2
N° piani	2
Altezza	6 m

PRESCRIZIONI

	SI	NO	
Recupero fabbricati a uso residenziale (alla data del PGT 2015)	NV		
Ampliamento fabbricati a uso artigianale		X	
Ampliamento SLP con destinazione residenziale		X	

Documentazione PRG 1995



Documentazione PGT 2015





Comune di Costa Volpino
Provincia di Bergamo

Censimento edifici in zona agricola B.2.1
CLASSE B - DESTINAZIONE PRODUTTIVA

B.2.1.101 [ex 163]

Nome:

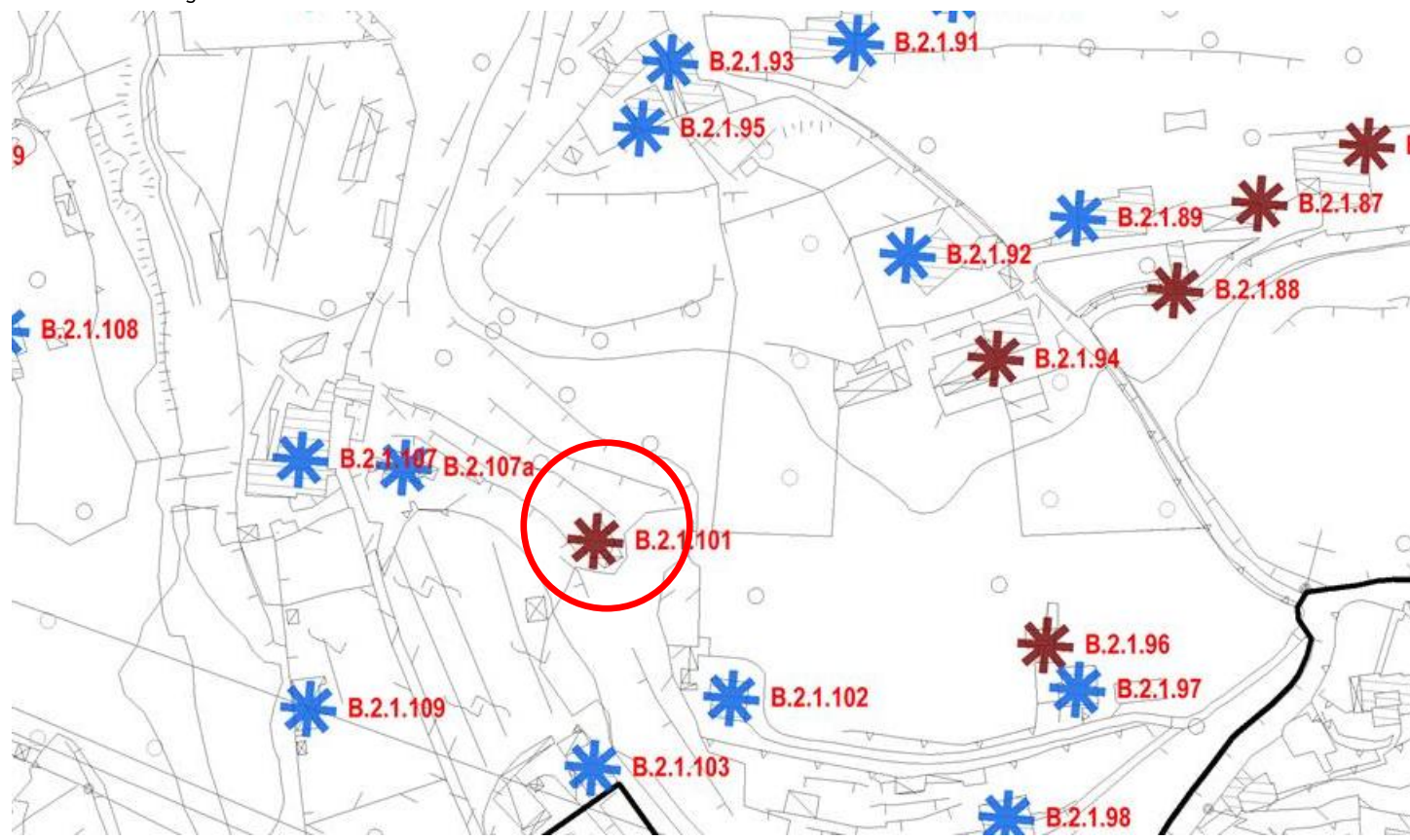
Localizzazione: Via FRER

STATO DI FATTO	1	EDIFICIO RURALE/ CASCINA STORICA	
	2	EDIFICIO RURALE	
	3	ED. RESIDENZIALE NUOVA COSTRUZIONE	
	4	STALLE E ANNESSI	X
	5	EDIFICIO PRODUTTIVO/ ARTIGIANALE	



U.P.	B.2.1	Aree agricole pedemontane con particolare valenza ambientale
CLASSE	2	Corrente (senza valore testimoniale)



Estratto aerofotogrammetrico



STATO DEI LUOGHI		PRESCRIZIONI		
Stato di conservazione	DEGRADATO		SI	NO
Fabbricati utilizzati	-	Recupero fabbricati a uso residenziale (alla data del PGT 2015)		X
Sup. Coperta	50 m2	Ampliamento fabbricati a uso artigianale		X
N° piani	2	Ampliamento SLP con destinazione residenziale		X
Altezza	6 m			

Documentazione PRG 1995	Documentazione PGT 2015
	



Comune di Costa Volpino
Provincia di Bergamo

Censimento edifici in zona agricola B.2.1
CLASSE A – DESTINAZIONE RESIDENZIALE

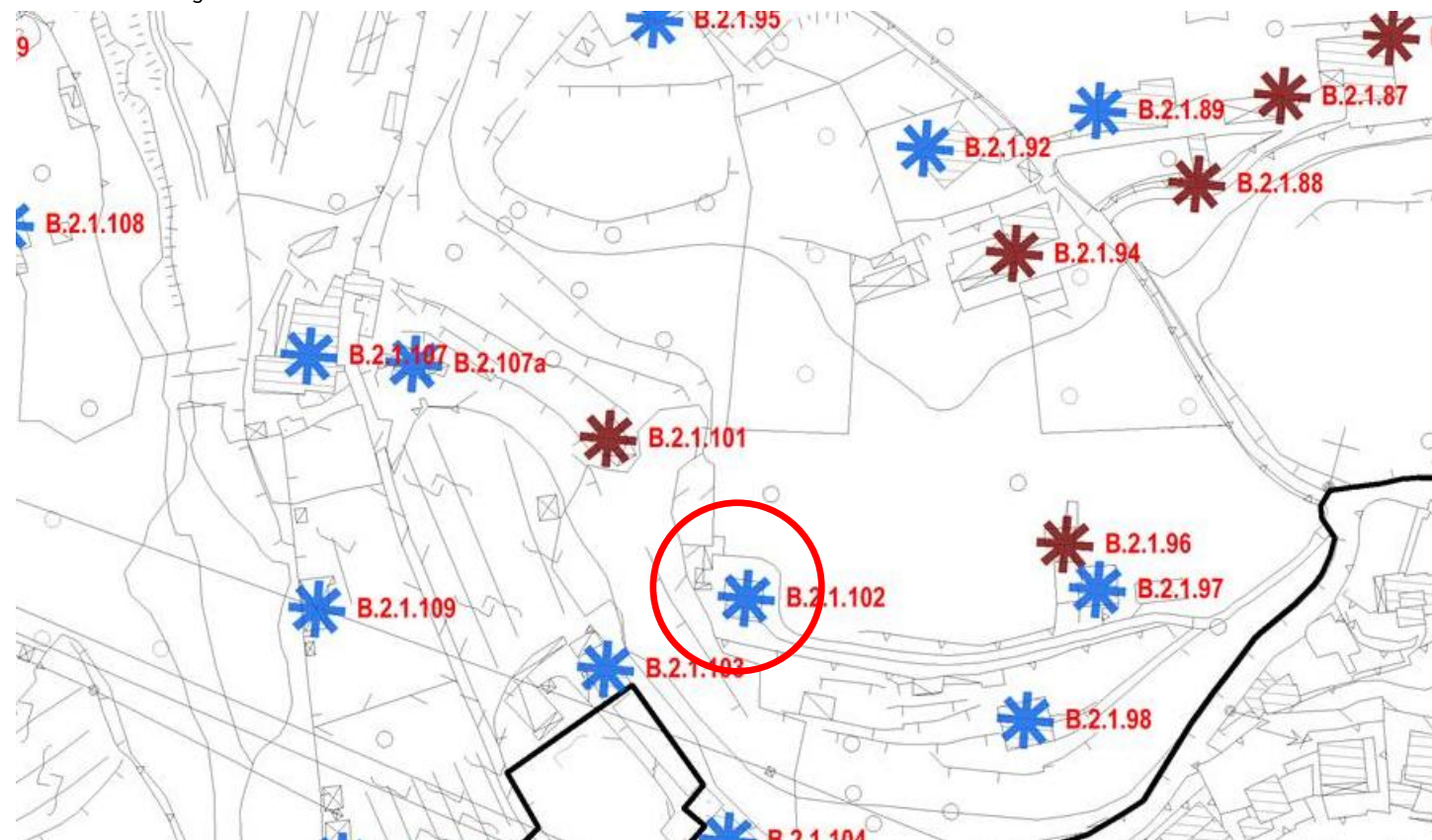
B.2.1.102 [ex 166]	Nome: Localizzazione: Via FRER
--------------------	-----------------------------------

STATO DI FATTO	1	EDIFICIO RURALE/ CASCINA STORICA	
	2	EDIFICIO RURALE	
	3	ED. RESIDENZIALE NUOVA COSTRUZIONE	X
	4	STALLE E ANNESSI	
	5	EDIFICIO PRODUTTIVO/ ARTIGIANALE	

U.P.	B.2.1	Are agricole pedemontane con particolare valenza ambientale
CLASSE	2	Corrente (senza valore testimoniale)



Estratto aerofotogrammetrico



STATO DEI LUOGHI		PRESCRIZIONI		
Stato di conservazione	DISCRETO	SI	NO	
Fabbricati utilizzati	TUTTI	NV		
Sup. Coperta	90 m2		X	
N° piani	2		X	
Altezza	6 m			
		Recupero fabbricati a uso residenziale (alla data del PGT 2015)		
		Ampliamento fabbricati a uso artigianale		
		Ampliamento SLP con destinazione residenziale		

Documentazione PRG 1995



Documentazione PGT 2015





Comune di Costa Volpino
Provincia di Bergamo

Censimento edifici in zona agricola B.2.1
CLASSE A – DESTINAZIONE RESIDENZIALE

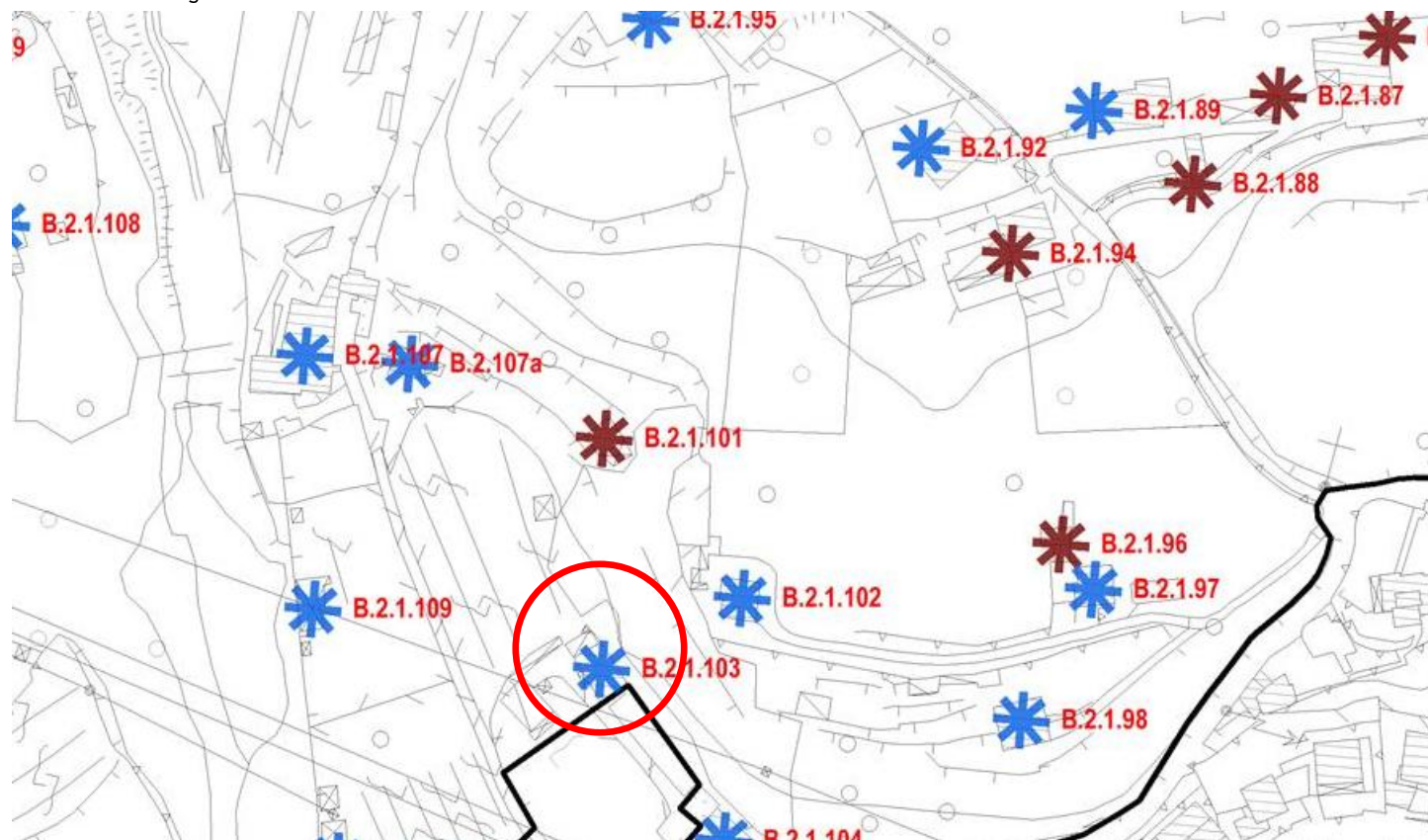
B.2.1.103 [ex 164]	Nome: Localizzazione: Via FRER
--------------------	-----------------------------------

STATO DI FATTO	1	EDIFICIO RURALE/ CASCINA STORICA	
	2	EDIFICIO RURALE	
	3	ED. RESIDENZIALE NUOVA COSTRUZIONE	X
	4	STALLE E ANNESSI	
	5	EDIFICIO PRODUTTIVO/ ARTIGIANALE	

U.P.	B.2.1	Aree agricole pedemontane con particolare valenza ambientale
CLASSE	2	Corrente (senza valore testimoniale)



Estratto aerofotogrammetrico



B.2.1.103 [ex 164]

Nome:

STATO DEI LUOGHI

Stato di conservazione	BUONO
Fabbricati utilizzati	TUTTI
Sup. Coperta	105 m2
N° piani	2
Altezza	6 m

PRESCRIZIONI

	SI	NO	
Recupero fabbricati a uso residenziale (alla data del PGT 2015)	NV		
Ampliamento fabbricati a uso artigianale		X	
Ampliamento SLP con destinazione residenziale		X	

Documentazione PRG 1995



Documentazione PGT 2015





Comune di Costa Volpino
Provincia di Bergamo

Censimento edifici in zona agricola B.2.1
CLASSE A – DESTINAZIONE RESIDENZIALE

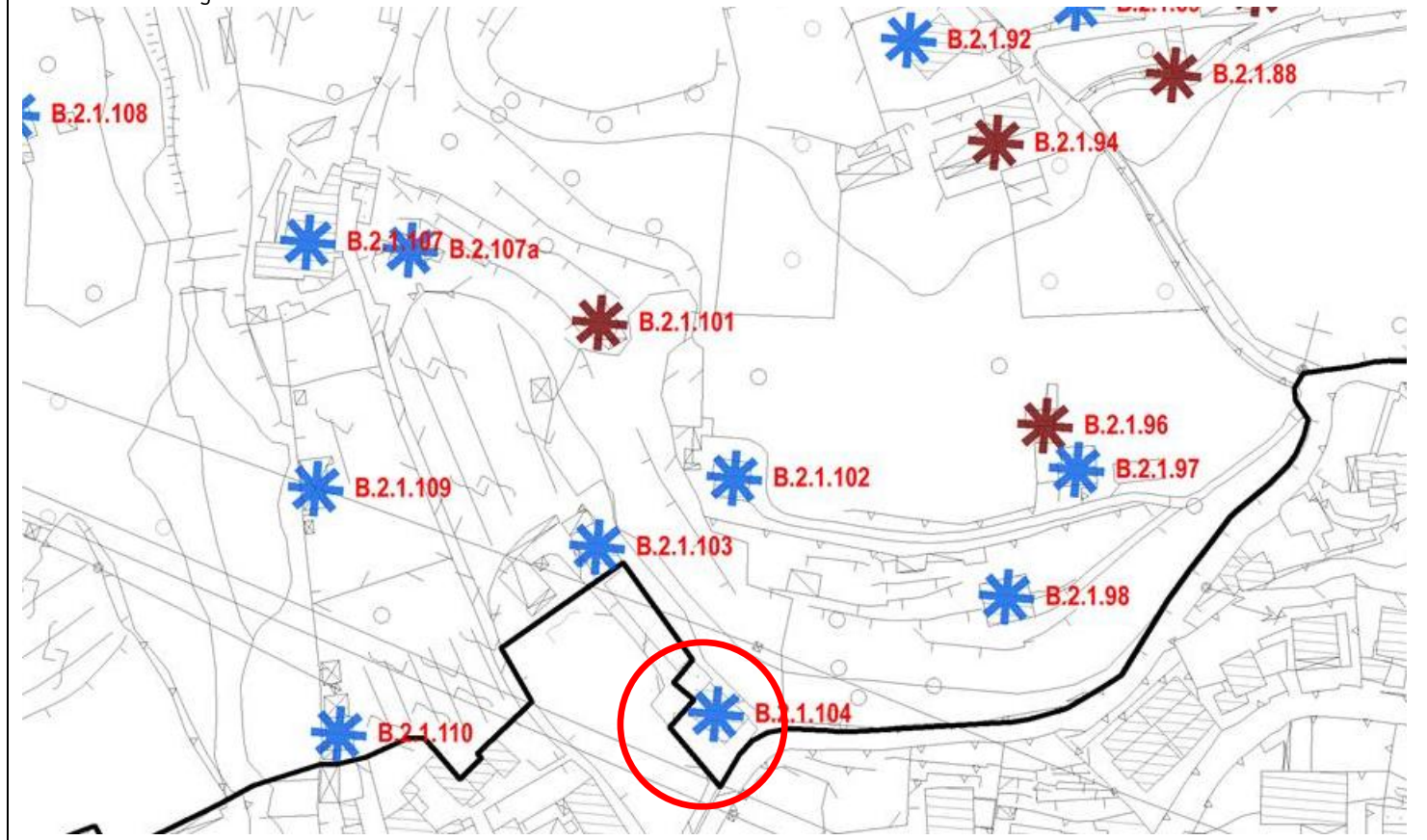
B.2.1.104 [ex 170]	Nome: Localizzazione: Via REDONDO
--------------------	--------------------------------------

STATO DI FATTO	1	EDIFICIO RURALE/ CASCINA STORICA	
	2	EDIFICIO RURALE	
	3	ED. RESIDENZIALE NUOVA COSTRUZIONE	X
	4	STALLE E ANNESSI	
	5	EDIFICIO PRODUTTIVO/ ARTIGIANALE	

U.P.	B.2.1	Are agricole pedemontane con particolare valenza ambientale
CLASSE	2	Corrente (senza valore testimoniale)



Estratto aerofotogrammetrico



B.2.1.104 [ex 170]

Nome:

STATO DEI LUOGHI	
Stato di conservazione	DISCRETO
Fabbricati utilizzati	TUTTI
Sup. Coperta	130 m2
N° piani	2
Altezza	7,5 m

PRESCRIZIONI			
	SI	NO	
Recupero fabbricati a uso residenziale (alla data del PGT 2015)	NV		
Ampliamento fabbricati a uso artigianale		X	
Ampliamento SLP con destinazione residenziale		X	

Documentazione PRG 1995



Documentazione PGT 2015





Comune di Costa Volpino
Provincia di Bergamo

Censimento edifici in zona agricola B.2.1
CLASSE A – DESTINAZIONE RESIDENZIALE

B.2.1.105

Nome:

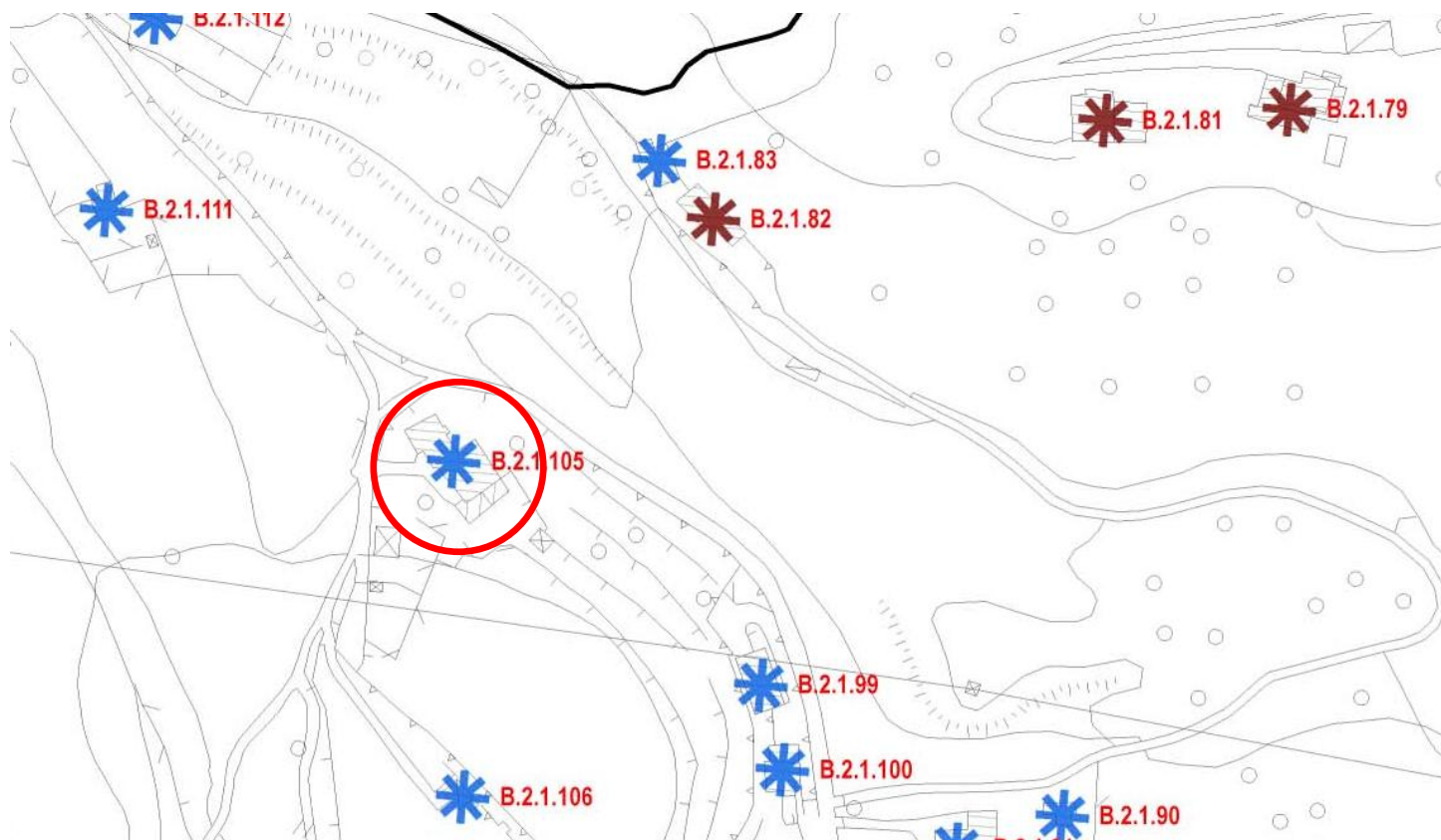
Localizzazione: Via REDONDO

STATO DI FATTO	1	EDIFICIO RURALE/ CASCINA STORICA	
	2	EDIFICIO RURALE	
	3	ED. RESIDENZIALE NUOVA COSTRUZIONE	X
	4	STALLE E ANNESSI	
	5	EDIFICIO PRODUTTIVO/ ARTIGIANALE	

U.P.	B.2.1	Aree agricole pedemontane con particolare valenza ambientale
CLASSE	2	Corrente (senza valore testimoniale)



Estratto aerofotogrammetrico



B.2.1.105

Nome:


STATO DEI LUOGHI	
Stato di conservazione	BUONO
Fabbricati utilizzati	TUTTI
Sup. Coperta	330 m2
N° piani	3
Altezza	9 m

PRESCRIZIONI			
	SI	NO	
Recupero fabbricati a uso residenziale (alla data del PGT 2015)	NV		
Ampliamento fabbricati a uso artigianale		X	
Ampliamento SLP con destinazione residenziale		X	

Documentazione PRG 1995

Non mappato

Documentazione PGT 2015





Comune di Costa Volpino
Provincia di Bergamo

Censimento edifici in zona agricola B.2.1
CLASSE A – DESTINAZIONE RESIDENZIALE

B.2.1.106 [ex E66]

Nome:

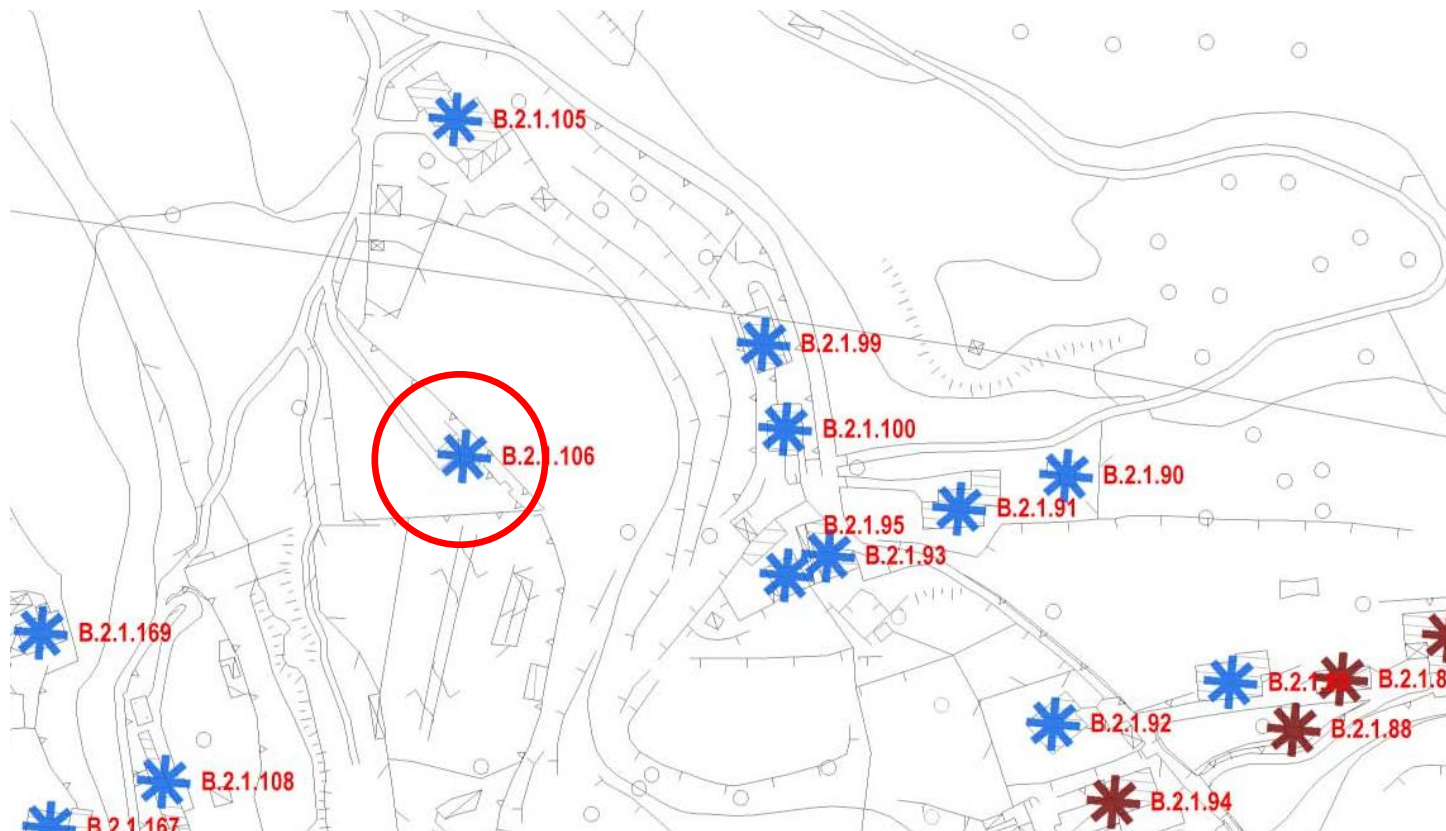
Localizzazione: Via FONTANELLE

STATO DI FATTO	1	EDIFICIO RURALE/ CASCINA STORICA	
	2	EDIFICIO RURALE	X
	3	ED. RESIDENZIALE NUOVA COSTRUZIONE	
	4	STALLE E ANNESSI	
	5	EDIFICIO PRODUTTIVO/ ARTIGIANALE	

U.P.	B.2.1	Aree agricole pedemontane con particolare valenza ambientale
CLASSE	3	Testimoniale parziale



Estratto aerofotogrammetrico




STATO DEI LUOGHI	
Stato di conservazione	BUONO
Fabbricati utilizzati	TUTTI
Sup. Coperta	35 m2
N° piani	2
Altezza	6 m

PRESCRIZIONI			
	SI	NO	
Recupero fabbricati a uso residenziale (alla data del PGT 2015)	X		
Ampliamento fabbricati a uso artigianale		X	
Ampliamento SLP con destinazione residenziale			VEDI U.P.

Documentazione PRG 1995



Documentazione PGT 2015





Comune di Costa Volpino
Provincia di Bergamo

Censimento edifici in zona agricola B.2.1
CLASSE A – DESTINAZIONE RESIDENZIALE

B.2.1.107 [ex E41]

Nome:

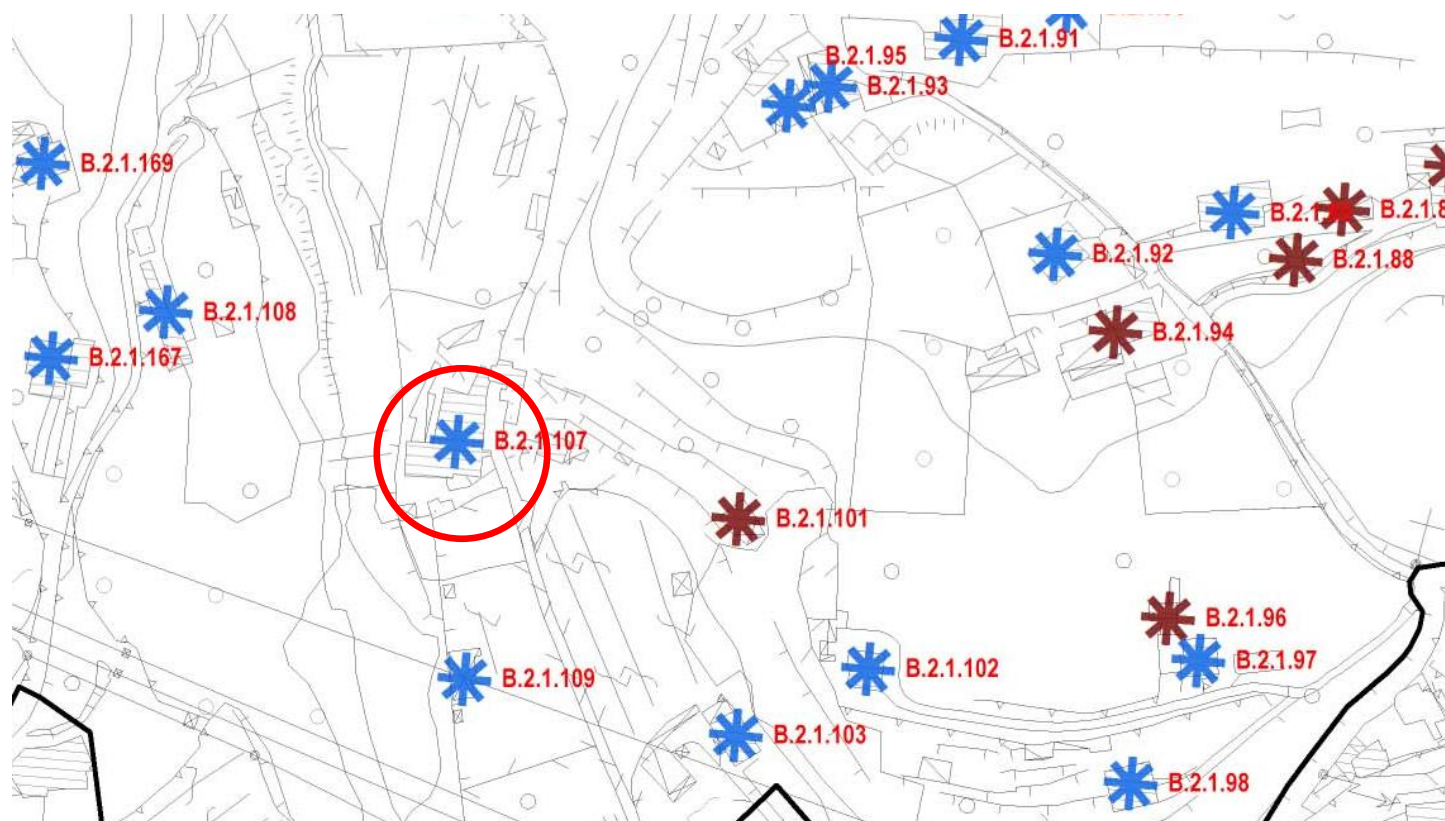
Localizzazione: Via FRER

STATO DI FATTO	1	EDIFICIO RURALE/ CASCINA STORICA	X
	2	EDIFICIO RURALE	
	3	ED. RESIDENZIALE NUOVA COSTRUZIONE	
	4	STALLE E ANNESSI	
	5	EDIFICIO PRODUTTIVO/ ARTIGIANALE	

U.P.	B.2.1	Aree agricole pedemontane con particolare valenza ambientale
CLASSE	3	Testimoniale parziale




Estratto aerofotogrammetrico



STATO DEI LUOGHI	
Stato di conservazione	DISCRETO
Fabbricati utilizzati	TUTTI
Sup. Coperta	385 m2
N° piani	3
Altezza	9 m

PRESCRIZIONI			
	SI	NO	
Recupero fabbricati a uso residenziale (alla data del PGT 2015)	X		
Ampliamento fabbricati a uso artigianale		X	
Ampliamento SLP con destinazione residenziale			VEDI U.P.

Documentazione PRG 1995



Documentazione PGT 2015





Comune di Costa Volpino
Provincia di Bergamo

Censimento edifici in zona agricola B.2.1
CLASSE A – DESTINAZIONE RESIDENZIALE

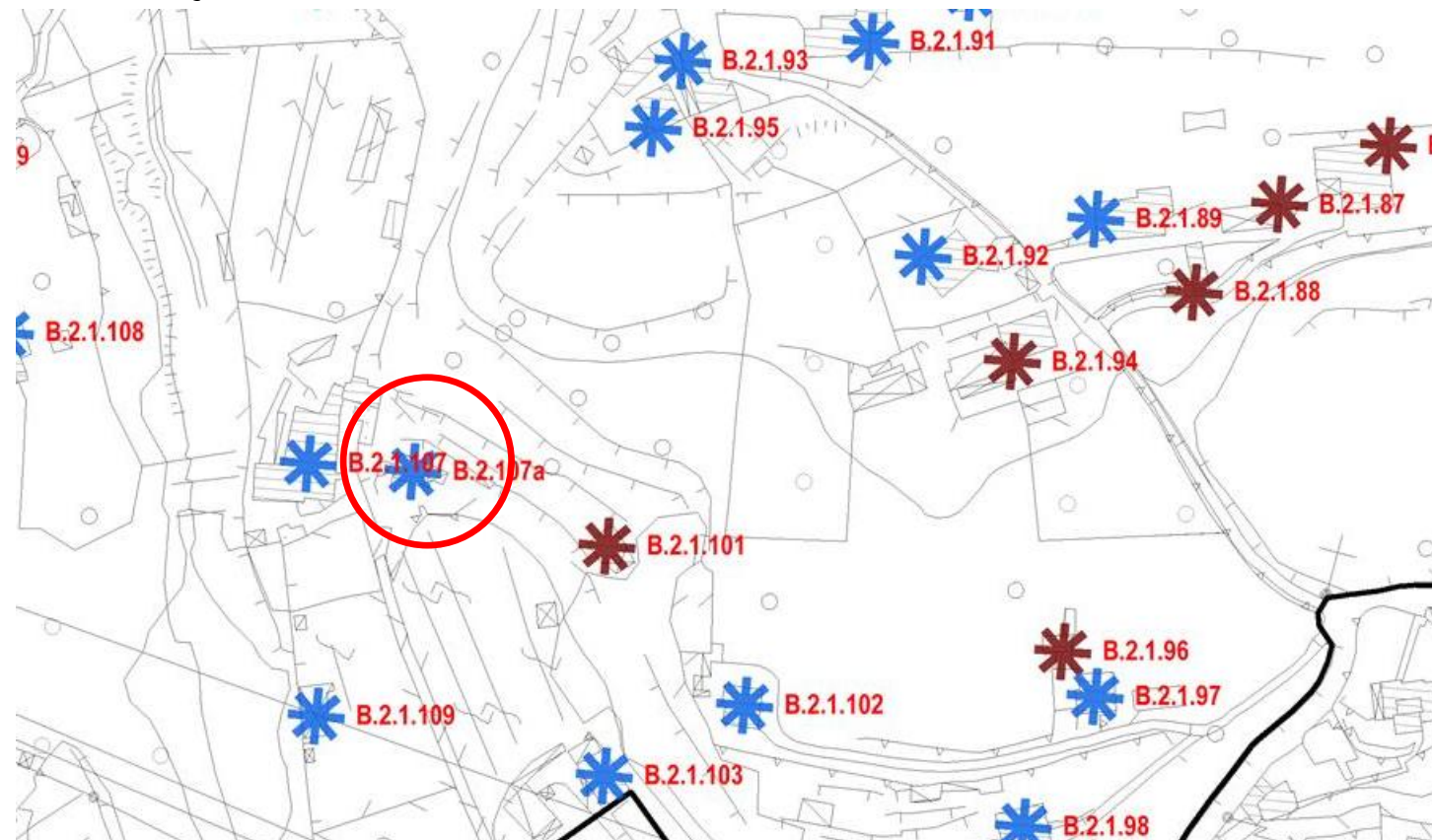
B.2.1.107a	Nome: Localizzazione: Via FRER
------------	-----------------------------------

STATO DI FATTO	1	EDIFICIO RURALE/ CASCINA STORICA	
	2	EDIFICIO RURALE	
	3	ED. RESIDENZIALE NUOVA COSTRUZIONE	X
	4	STALLE E ANNESSI	
	5	EDIFICIO PRODUTTIVO/ ARTIGIANALE	

U.P.	B.2.1	Aree agricole pedemontane con particolare valenza ambientale
CLASSE	2	Corrente (senza valore testimoniale)




Estratto aerofotogrammetrico



B.2.1.107a

Nome:

STATO DEI LUOGHI		PRESCRIZIONI		
Stato di conservazione	DISCRETO		SI	NO
Fabbricati utilizzati	TUTTI	Recupero fabbricati a uso residenziale (alla data del PGT 2015)	NV	
Sup. Coperta	70 m2	Ampliamento fabbricati a uso artigianale		X
N° piani	2	Ampliamento SLP con destinazione residenziale		X
Altezza	6 m			

Documentazione PRG 1995	Documentazione PGT 2015
Non mappato	



Comune di Costa Volpino
Provincia di Bergamo

Censimento edifici in zona agricola B.2.1
CLASSE A – DESTINAZIONE RESIDENZIALE

B.2.1.108 [ex E65]

Nome:

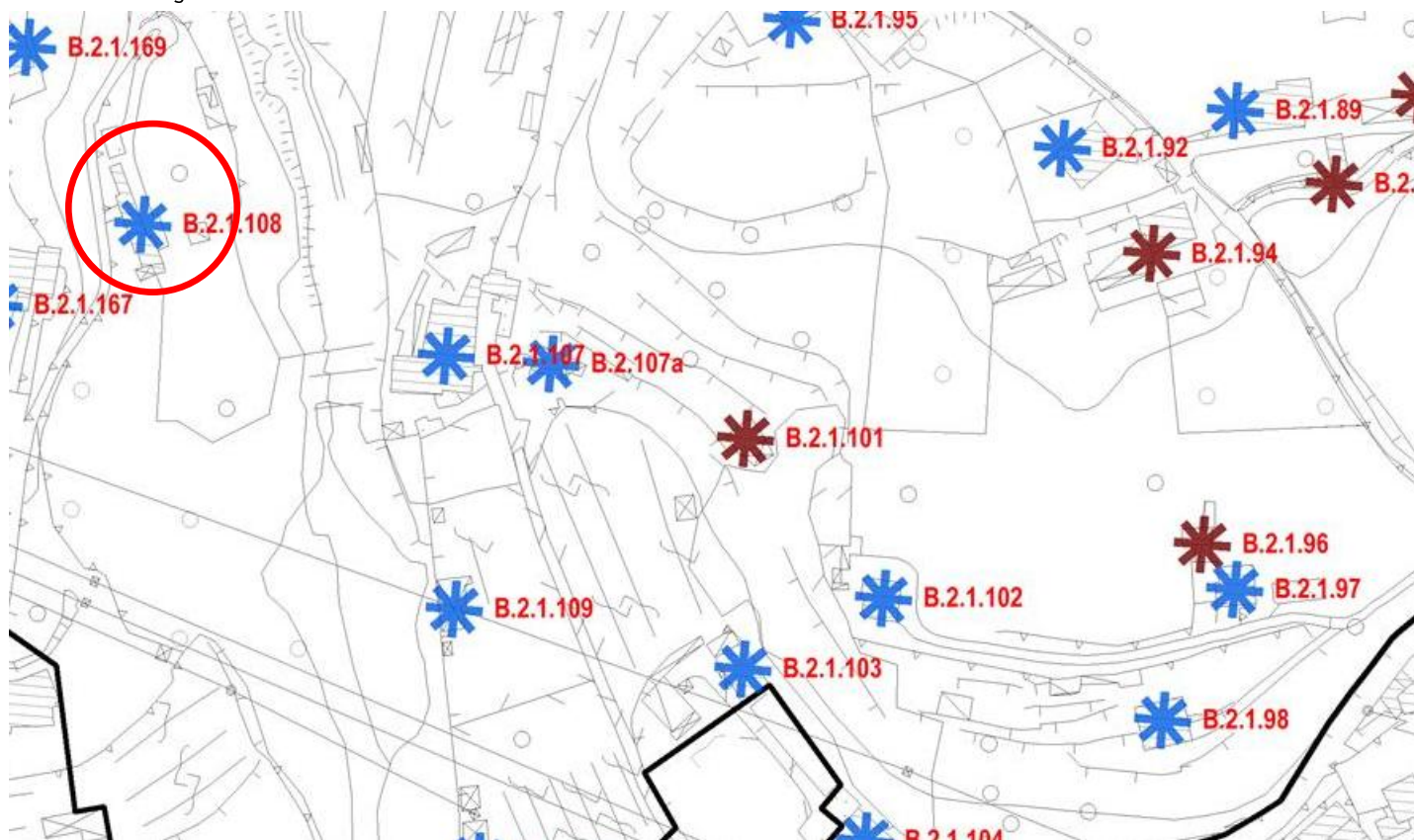
Localizzazione: Via FONTANELLE

STATO DI FATTO	1	EDIFICIO RURALE/ CASCINA STORICA	
	2	EDIFICIO RURALE	X
	3	ED. RESIDENZIALE NUOVA COSTRUZIONE	
	4	STALLE E ANNESSI	
	5	EDIFICIO PRODUTTIVO/ ARTIGIANALE	

U.P.	B.2.1	Aree agricole pedemontane con particolare valenza ambientale
CLASSE	3	Testimoniale parziale



Estratto aerofotogrammetrico



STATO DEI LUOGHI	
Stato di conservazione	BUONO
Fabbricati utilizzati	TUTTI
Sup. Coperta	110 m2
N° piani	2/3
Altezza	7,5 m

PRESCRIZIONI			
	SI	NO	
Recupero fabbricati a uso residenziale (alla data del PGT 2015)	X		
Ampliamento fabbricati a uso artigianale		X	
Ampliamento SLP con destinazione residenziale			VEDI U.P.

Documentazione PRG 1995



Documentazione PGT 2015





Comune di Costa Volpino
Provincia di Bergamo

Censimento edifici in zona agricola B.2.1
CLASSE A – DESTINAZIONE RESIDENZIALE

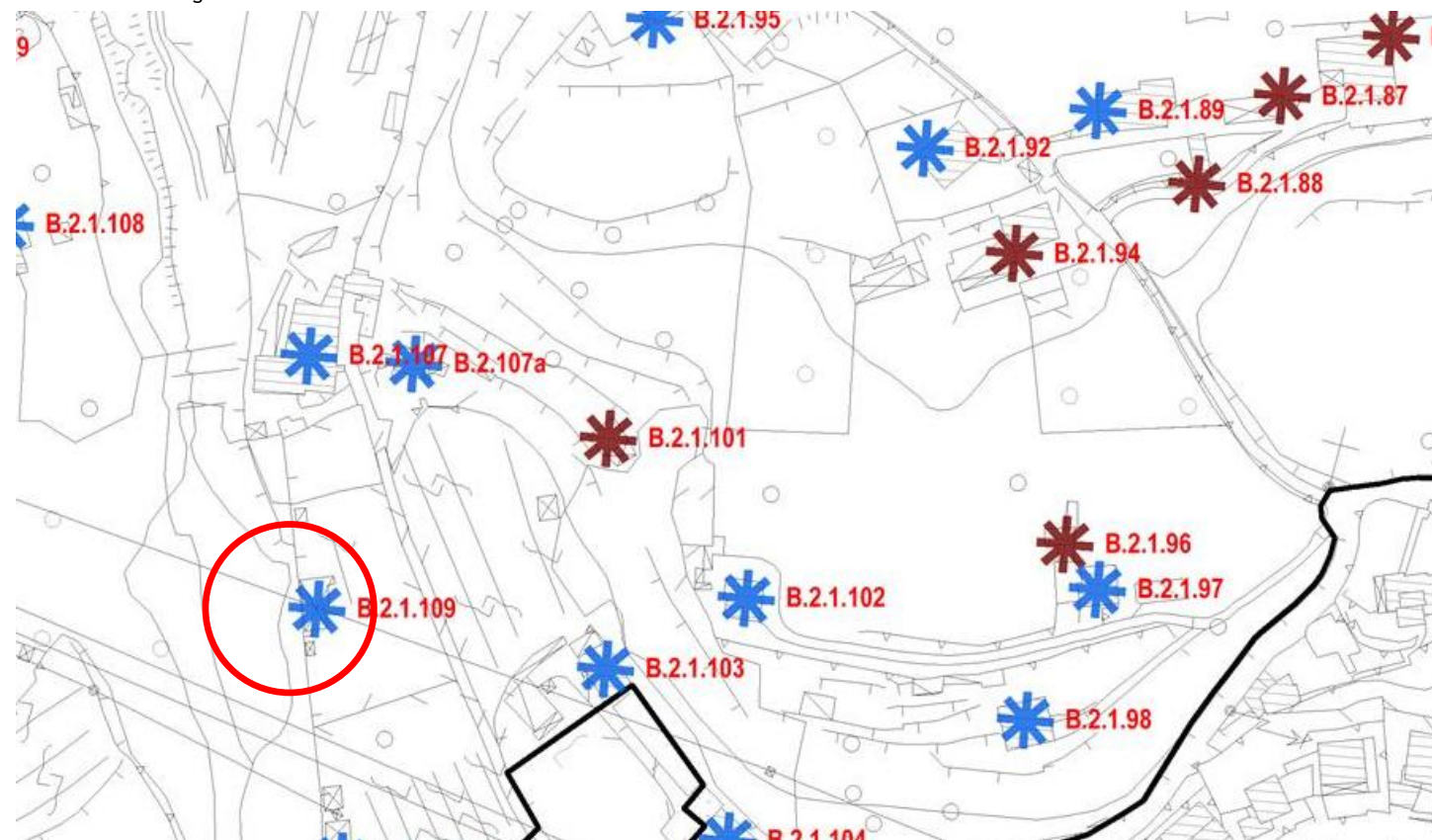
B.2.1.109	Nome: Localizzazione: Via FRER
-----------	-----------------------------------

STATO DI FATTO	1	EDIFICIO RURALE/ CASCINA STORICA	
	2	EDIFICIO RURALE	
	3	ED. RESIDENZIALE NUOVA COSTRUZIONE	
	4	STALLE E ANNESSI	X
	5	EDIFICIO PRODUTTIVO/ ARTIGIANALE	


U.P.	B.2.1	Aree agricole pedemontane con particolare valenza ambientale
CLASSE	1	Residuale/ attrezzature



Estratto aerofotogrammetrico



STATO DEI LUOGHI		PRESCRIZIONI		
Stato di conservazione	-		SI	NO
Fabbricati utilizzati	-	Recupero fabbricati a uso residenziale (alla data del PGT 2015)		X
Sup. Coperta	85 m2	Ampliamento fabbricati a uso artigianale		X
N° piani	1	Ampliamento SLP con destinazione residenziale		X
Altezza	3			

Documentazione PRG 1995	Documentazione PGT 2015
Non mappato	



Comune di Costa Volpino
Provincia di Bergamo

Censimento edifici in zona agricola B.2.1
CLASSE A – DESTINAZIONE RESIDENZIALE

B.2.1.110

Nome:

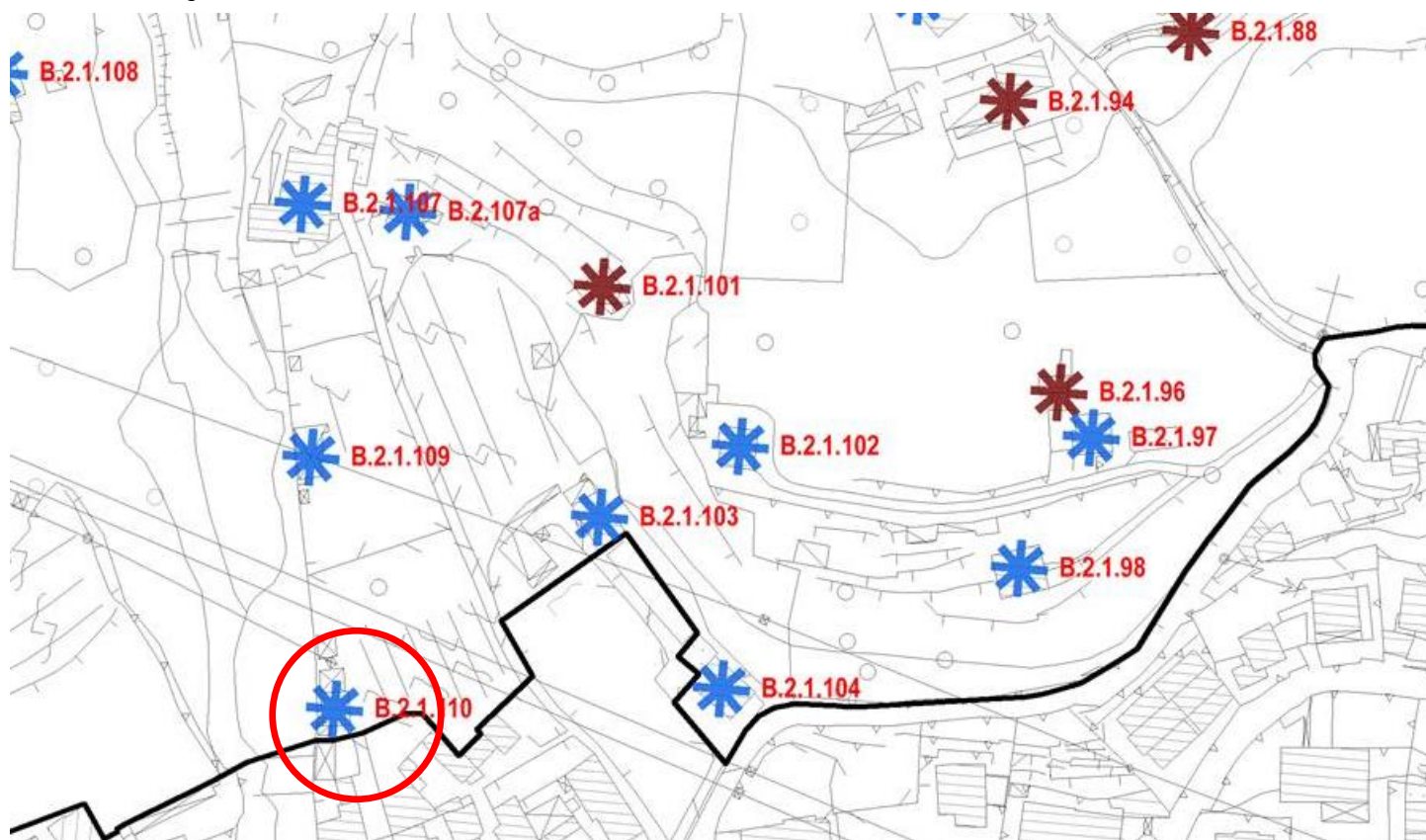
Localizzazione: Via FRER

STATO DI FATTO	1	EDIFICIO RURALE/ CASCINA STORICA	
	2	EDIFICIO RURALE	
	3	ED. RESIDENZIALE NUOVA COSTRUZIONE	
	4	STALLE E ANNESSI	X
	5	EDIFICIO PRODUTTIVO/ ARTIGIANALE	

U.P.	B.2.1	Aree agricole pedemontane con particolare valenza ambientale
CLASSE	1	Residuale/attrezzature



Estratto aerofotogrammetrico



STATO DEI LUOGHI		PRESCRIZIONI			
Stato di conservazione	-		SI	NO	
Fabbricati utilizzati	-	Recupero fabbricati a uso residenziale (alla data del PGT 2015)		X	
Sup. Coperta	60 m2	Ampliamento fabbricati a uso artigianale		X	
N° piani	-	Ampliamento SLP con destinazione residenziale		X	
Altezza	-				

Documentazione PRG 1995	Documentazione PGT 2015
Non mappato	Non disponibile



Comune di Costa Volpino
Provincia di Bergamo

Censimento edifici in zona agricola B.2.1
CLASSE A – DESTINAZIONE RESIDENZIALE

B.2.1.111	Nome: Localizzazione: Via DEI CARLETTI
-----------	---

STATO DI FATTO	1	EDIFICIO RURALE/ CASCINA STORICA	
	2	EDIFICIO RURALE	
	3	ED. RESIDENZIALE NUOVA COSTRUZIONE	
	4	STALLE E ANNESSI	X
	5	EDIFICIO PRODUTTIVO/ ARTIGIANALE	

U.P.	B.2.1	Aree agricole pedemontane con particolare valenza ambientale
CLASSE	1	Residuale/ attrezzature




Estratto aerofotogrammetrico



B.2.1.111

Nome:

STATO DEI LUOGHI		PRESCRIZIONI		
Stato di conservazione	-		SI	NO
Fabbricati utilizzati	-	Recupero fabbricati a uso residenziale (alla data del PGT 2015)		X
Sup. Coperta	55 m2	Ampliamento fabbricati a uso artigianale		X
N° piani	2	Ampliamento SLP con destinazione residenziale		X
Altezza	6 m			

Documentazione PRG 1995	Documentazione PGT 2015
Non mappato	



Comune di Costa Volpino
Provincia di Bergamo

Censimento edifici in zona agricola B.2.1
CLASSE A – DESTINAZIONE RESIDENZIALE

B.2.1.112 [ex 124a]

Nome:

Localizzazione: Via DEI CARLETTI

STATO DI FATTO	1	EDIFICIO RURALE/ CASCINA STORICA	
	2	EDIFICIO RURALE	
	3	ED. RESIDENZIALE NUOVA COSTRUZIONE	
	4	STALLE E ANNESSI	X
	5	EDIFICIO PRODUTTIVO/ ARTIGIANALE	


U.P.	B.2.1	Aree agricole pedemontane con particolare valenza ambientale
CLASSE	1	Residuale/attrezzature



Estratto aerofotogrammetrico



STATO DEI LUOGHI		PRESCRIZIONI		
Stato di conservazione	SUFFICIENTE		SI	NO
Fabbricati utilizzati	TUTTI	Recupero fabbricati a uso residenziale (alla data del PGT 2015)		X
Sup. Coperta	85 m2	Ampliamento fabbricati a uso artigianale		X
N° piani	1	Ampliamento SLP con destinazione residenziale		X
Altezza	3 m			

Documentazione PRG 1995	Documentazione PGT 2015
	



Comune di Costa Volpino
Provincia di Bergamo

Censimento edifici in zona agricola B.2.1
CLASSE A – DESTINAZIONE RESIDENZIALE

B.2.1.113 [ex 124b]	Nome: Localizzazione: Via DEI CARLETTI
---------------------	---

STATO DI FATTO	1	EDIFICIO RURALE/ CASCINA STORICA	
	2	EDIFICIO RURALE	
	3	ED. RESIDENZIALE NUOVA COSTRUZIONE	
	4	STALLE E ANNESSI	X
	5	EDIFICIO PRODUTTIVO/ ARTIGIANALE	

U.P.	B.2.1	Aree agricole pedemontane con particolare valenza ambientale
CLASSE	1	Residuale/attrezzature



Estratto aerofotogrammetrico



STATO DEI LUOGHI	
Stato di conservazione	SUFFICIENTE
Fabbricati utilizzati	TUTTI
Sup. Coperta	15 m2
N° piani	1
Altezza	3 m

PRESCRIZIONI			
	SI	NO	
Recupero fabbricati a uso residenziale (alla data del PGT 2015)		X	
Ampliamento fabbricati a uso artigianale		X	
Ampliamento SLP con destinazione residenziale		X	

Documentazione PRG 1995



Documentazione PGT 2015



Comune di Costa Volpino
Provincia di Bergamo

Censimento edifici in zona agricola B.2.1
CLASSE A – DESTINAZIONE RESIDENZIALE

B.2.1.114 [ex 124]

Nome:

Localizzazione: Via DEI CARLETTI

STATO DI FATTO	1	EDIFICIO RURALE/ CASCINA STORICA	
	2	EDIFICIO RURALE	X
	3	ED. RESIDENZIALE NUOVA COSTRUZIONE	
	4	STALLE E ANNESSI	
	5	EDIFICIO PRODUTTIVO/ ARTIGIANALE	

U.P.	B.2.1	Aree agricole pedemontane con particolare valenza ambientale
CLASSE	2	Corrente (senza valore testimoniale)



Estratto aerofotogrammetrico



STATO DEI LUOGHI		PRESCRIZIONI		
Stato di conservazione	BUONO	SI	NO	
Fabbricati utilizzati	TUTTI	X		
Sup. Coperta	130 m2		X	
N° piani	3			VEDI U.P.
Altezza	9 m			

Documentazione PRG 1995



Documentazione PGT 2015





Comune di Costa Volpino
Provincia di Bergamo

Censimento edifici in zona agricola B.2.1
CLASSE A – DESTINAZIONE RESIDENZIALE

B.2.1.115 [ex 122]

Nome:

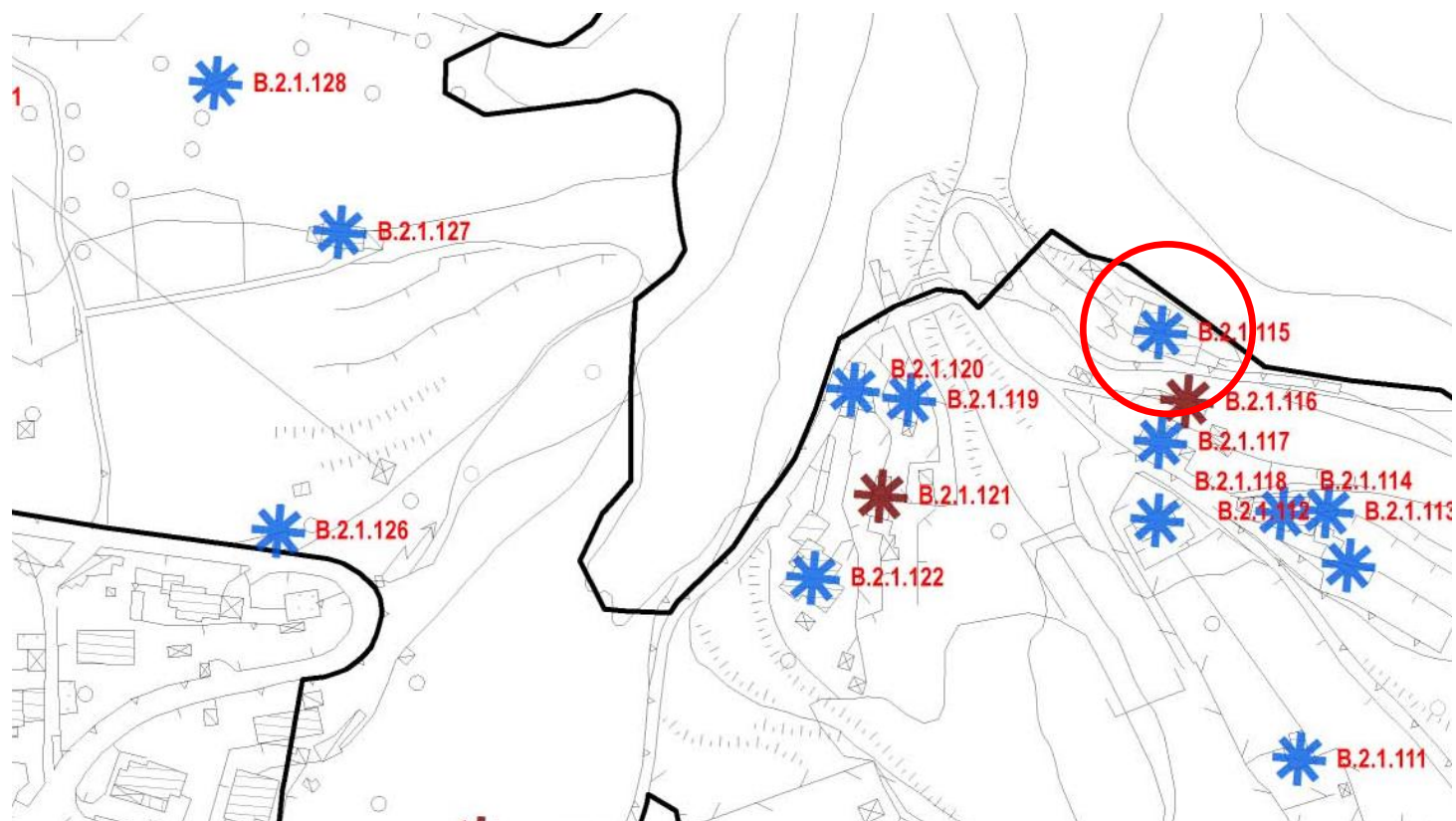
Localizzazione: Via DEI CARLETTI

STATO DI FATTO	1	EDIFICIO RURALE/ CASCINA STORICA	
	2	EDIFICIO RURALE	X
	3	ED. RESIDENZIALE NUOVA COSTRUZIONE	
	4	STALLE E ANNESSI	
	5	EDIFICIO PRODUTTIVO/ ARTIGIANALE	

U.P.	B.2.1	Aree agricole pedemontane con particolare valenza ambientale
CLASSE	3	Testimoniale parziale



Estratto aerofotogrammetrico




STATO DEI LUOGHI	
Stato di conservazione	BUONO
Fabbricati utilizzati	TUTTI
Sup. Coperta	180 m2
N° piani	3
Altezza	9 m

PRESCRIZIONI			
	SI	NO	
Recupero fabbricati a uso residenziale (alla data del PGT 2015)	X		
Ampliamento fabbricati a uso artigianale		X	
Ampliamento SLP con destinazione residenziale			VEDI U.P.

Documentazione PRG 1995



Documentazione PGT 2015





Comune di Costa Volpino
Provincia di Bergamo

Censimento edifici in zona agricola B.2.1
CLASSE B – DESTINAZIONE PRODUTTIVA

B.2.1.116 [ex 126]

Nome:

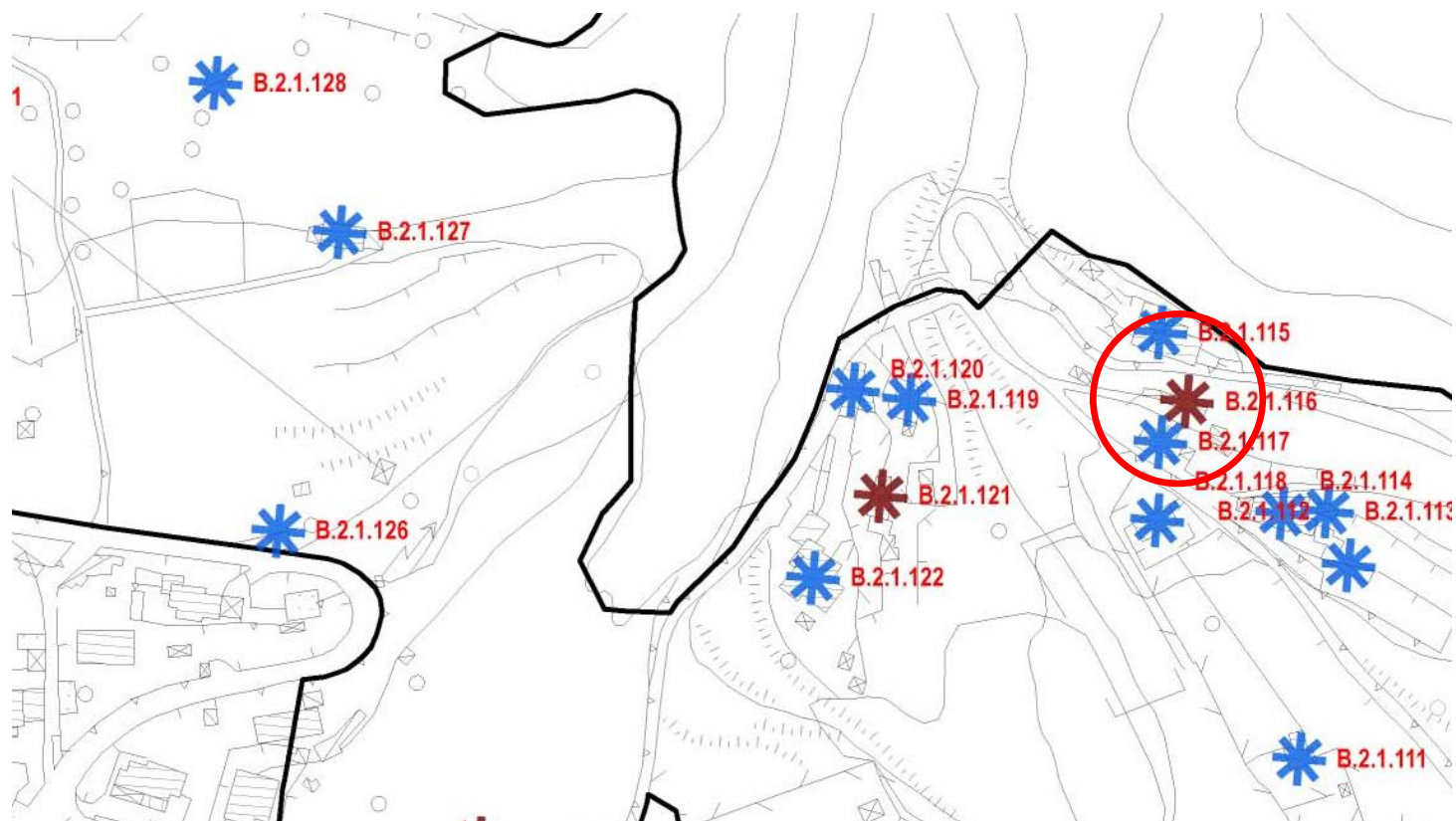
Localizzazione: Via DEI CARLETTI

STATO DI FATTO	1	EDIFICIO RURALE/ CASCINA STORICA	
	2	EDIFICIO RURALE	X
	3	ED. RESIDENZIALE NUOVA COSTRUZIONE	
	4	STALLE E ANNESSI	
	5	EDIFICIO PRODUTTIVO/ ARTIGIANALE	

U.P.	B.2.1	Aree agricole pedemontane con particolare valenza ambientale
CLASSE	3	Testimoniale parziale



Estratto aerofotogrammetrico




STATO DEI LUOGHI	
Stato di conservazione	BUONO
Fabbricati utilizzati	TUTTI
Sup. Coperta	35 m²
N° piani	2
Altezza	7,5 m

PRESCRIZIONI			
	SI	NO	
Recupero fabbricati a uso residenziale (alla data del PGT 2015)	X		
Ampliamento fabbricati a uso artigianale		X	
Ampliamento SLP con destinazione residenziale			VEDI U.P.

Documentazione PRG 1995



Documentazione PGT 2015





Comune di Costa Volpino
Provincia di Bergamo

Censimento edifici in zona agricola B.2.1
CLASSE A – DESTINAZIONE RESIDENZIALE

B.2.1.117 [ex 127]

Nome:

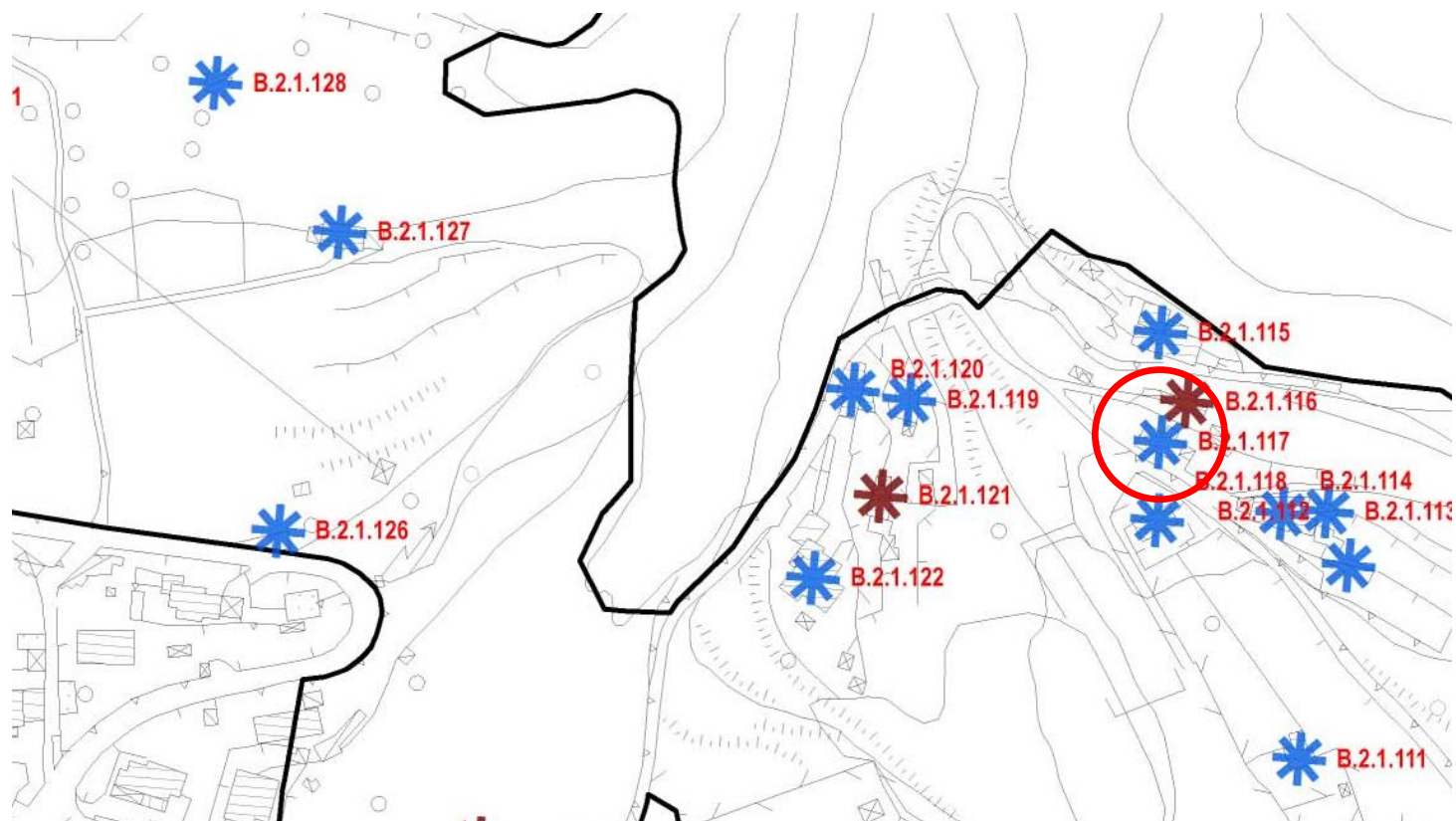
Localizzazione: Via DEI CARLETTI

STATO DI FATTO	1	EDIFICIO RURALE/ CASCINA STORICA	
	2	EDIFICIO RURALE	X
	3	ED. RESIDENZIALE NUOVA COSTRUZIONE	
	4	STALLE E ANNESSI	
	5	EDIFICIO PRODUTTIVO/ ARTIGIANALE	

U.P.	B.2.1	Aree agricole pedemontane con particolare valenza ambientale
CLASSE	2	Corrente (senza valore testimoniale)



Estratto aerofotogrammetrico



B.2.1.117 [ex 127]

Nome:

STATO DEI LUOGHI

Stato di conservazione	BUONO
Fabbricati utilizzati	TUTTI
Sup. Coperta	75 m2
N° piani	2/3
Altezza	7,5 m

PRESCRIZIONI

	SI	NO	
Recupero fabbricati a uso residenziale (alla data del PGT 2015)	X		
Ampliamento fabbricati a uso artigianale		X	
Ampliamento SLP con destinazione residenziale			VEDI U.P.

Documentazione PRG 1995



Documentazione PGT 2015





Comune di Costa Volpino
Provincia di Bergamo

Censimento edifici in zona agricola B.2.1
CLASSE A – DESTINAZIONE RESIDENZIALE

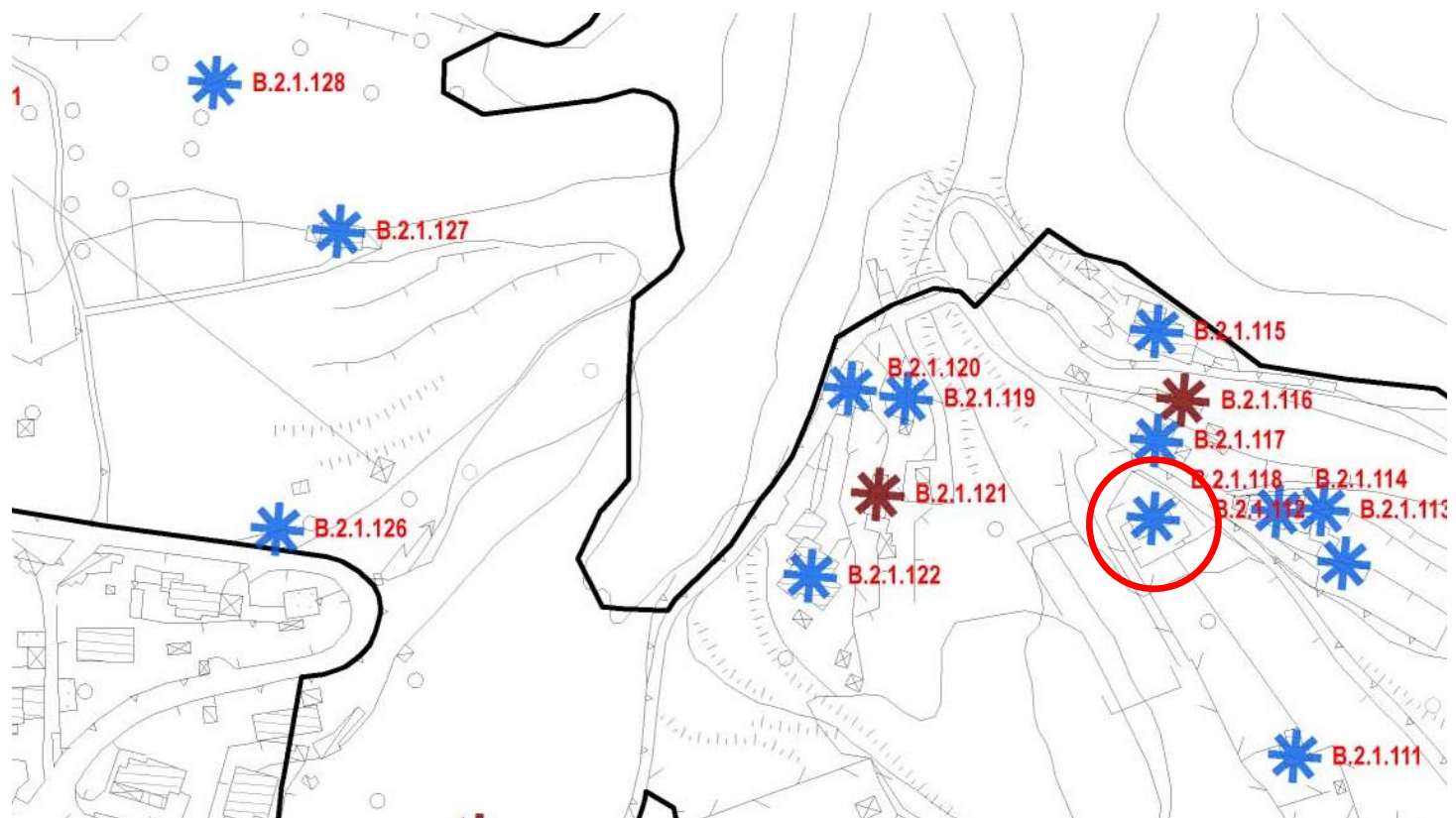
B.2.1.118	Nome: Localizzazione: Via DEI CARLETTI
-----------	---

STATO DI FATTO	1	EDIFICIO RURALE/ CASCINA STORICA	
	2	EDIFICIO RURALE	
	3	ED. RESIDENZIALE NUOVA COSTRUZIONE	X
	4	STALLE E ANNESSI	
	5	EDIFICIO PRODUTTIVO/ ARTIGIANALE	

U.P.	B.2.1	Aree agricole pedemontane con particolare valenza ambientale
CLASSE	2	Corrente (senza valore testimoniale)





Estratto aerofotogrammetrico



B.2.1.118

Nome:

STATO DEI LUOGHI		PRESCRIZIONI		
Stato di conservazione	BUONO		SI	NO
Fabbricati utilizzati	TUTTI	Recupero fabbricati a uso residenziale (alla data del PGT 2015)	NV	
Sup. Coperta	60 m2	Ampliamento fabbricati a uso artigianale		X
N° piani	2	Ampliamento SLP con destinazione residenziale		X
Altezza	6 m			

Documentazione PRG 1995	Documentazione PGT 2015
Non mappato	
	



Comune di Costa Volpino
Provincia di Bergamo

Censimento edifici in zona agricola B.2.1
CLASSE A – DESTINAZIONE RESIDENZIALE

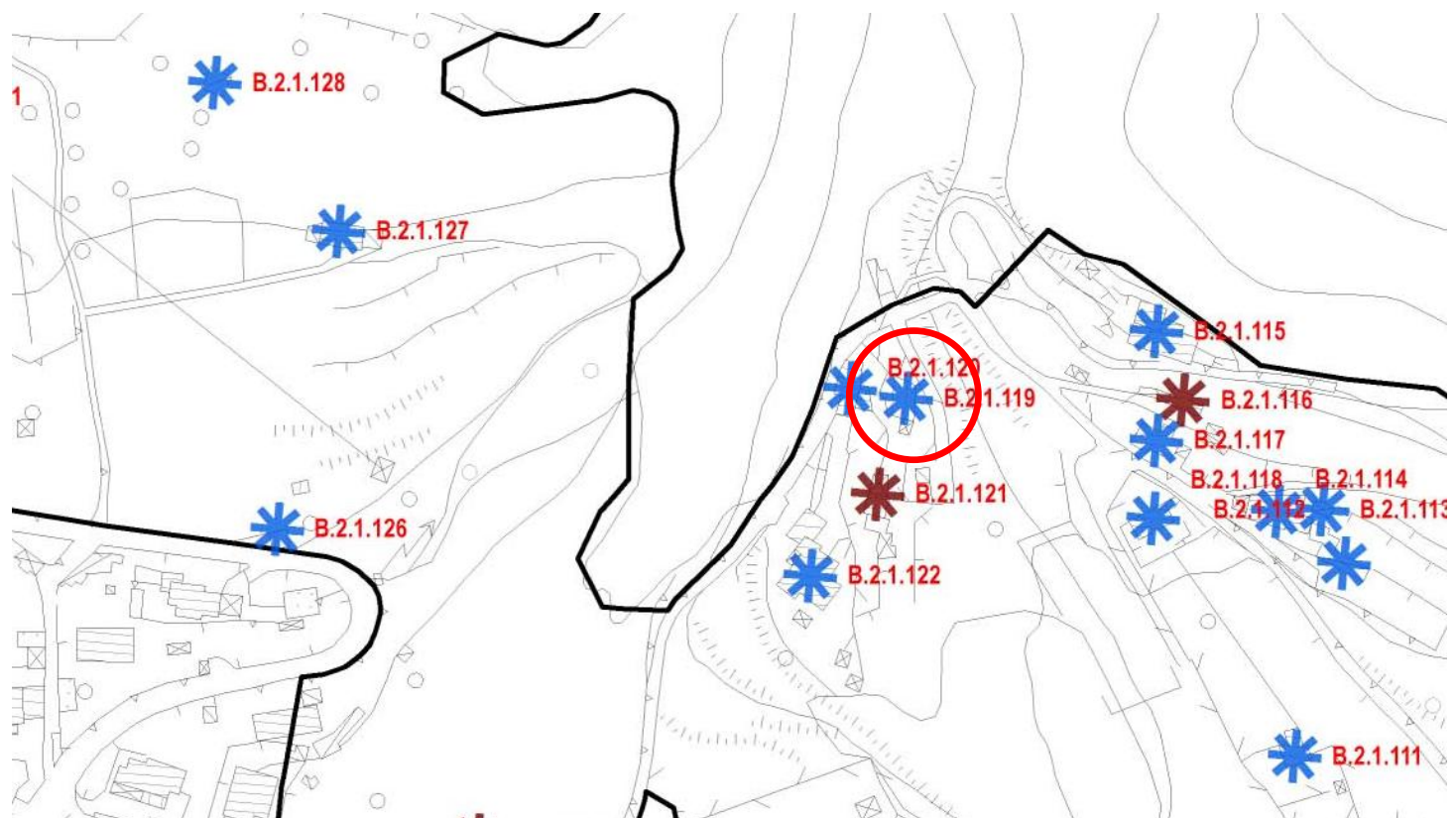
B.2.1.119	Nome: Localizzazione: Via DEI CARLETTI
-----------	---

STATO DI FATTO	1	EDIFICIO RURALE/ CASCINA STORICA	
	2	EDIFICIO RURALE	X
	3	ED. RESIDENZIALE NUOVA COSTRUZIONE	
	4	STALLE E ANNESSI	
	5	EDIFICIO PRODUTTIVO/ ARTIGIANALE	

U.P.	B.2.1	Are agricole pedemontane con particolare valenza ambientale
CLASSE	2	Corrente (senza valore testimoniale)



Estratto aerofotogrammetrico



B.2.1.119

Nome:

STATO DEI LUOGHI	
Stato di conservazione	SUFFICIENTE
Fabbricati utilizzati	TUTTI
Sup. Coperta	90 m2
N° piani	3
Altezza	6 m

PRESCRIZIONI			
	SI	NO	
Recupero fabbricati a uso residenziale (alla data del PGT 2015)	X		
Ampliamento fabbricati a uso artigianale		X	
Ampliamento SLP con destinazione residenziale			VEDI U.P.

Documentazione PRG 1995

Non mappato

Documentazione PGT 2015





Comune di Costa Volpino
Provincia di Bergamo

Censimento edifici in zona agricola B.2.1
CLASSE A – DESTINAZIONE RESIDENZIALE

B.2.1.120 [ex E38]

Nome:

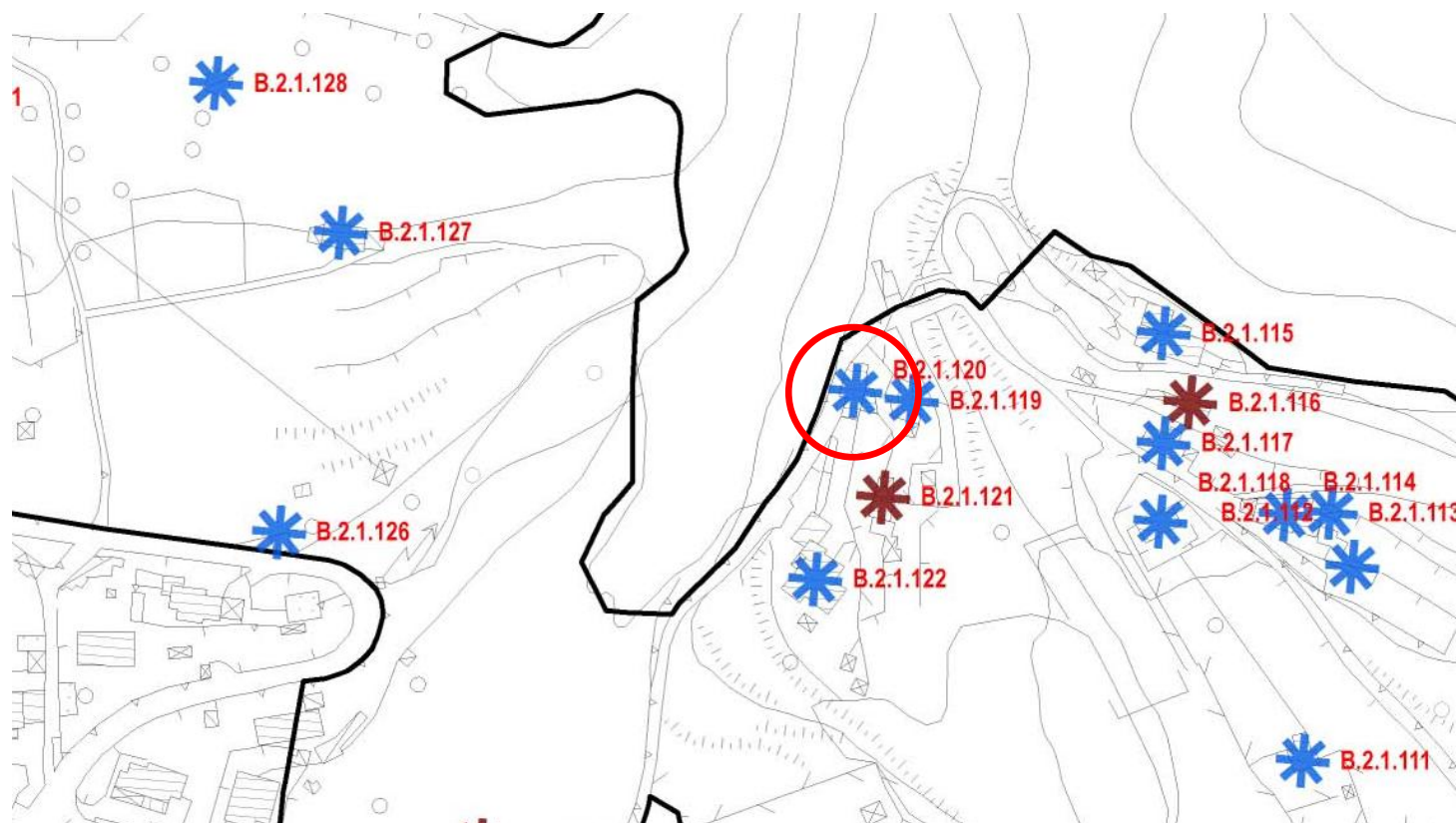
Localizzazione: Via DEI CARLETTI

STATO DI FATTO	1	EDIFICIO RURALE/ CASCINA STORICA	
	2	EDIFICIO RURALE	X
	3	ED. RESIDENZIALE NUOVA COSTRUZIONE	
	4	STALLE E ANNESSI	
	5	EDIFICIO PRODUTTIVO/ ARTIGIANALE	

U.P.	B.2.1	Are agricole pedemontane con particolare valenza ambientale
CLASSE	4	Testimoniale significativo



Estratto aerofotogrammetrico



B.2.1.120 [ex E38]

Nome:

STATO DEI LUOGHI	
Stato di conservazione	DISCRETO
Fabbricati utilizzati	TUTTI
Sup. Coperta	100 m2
N° piani	4
Altezza	12 m

PRESCRIZIONI			
	SI	NO	
Recupero fabbricati a uso residenziale (alla data del PGT 2015)	X		
Ampliamento fabbricati a uso artigianale		X	
Ampliamento SLP con destinazione residenziale			VEDI U.P.

Documentazione PRG 1995



Documentazione PGT 2015





Comune di Costa Volpino
Provincia di Bergamo

Censimento edifici in zona agricola B.2.1
CLASSE B – DESTINAZIONE PRODUTTIVA

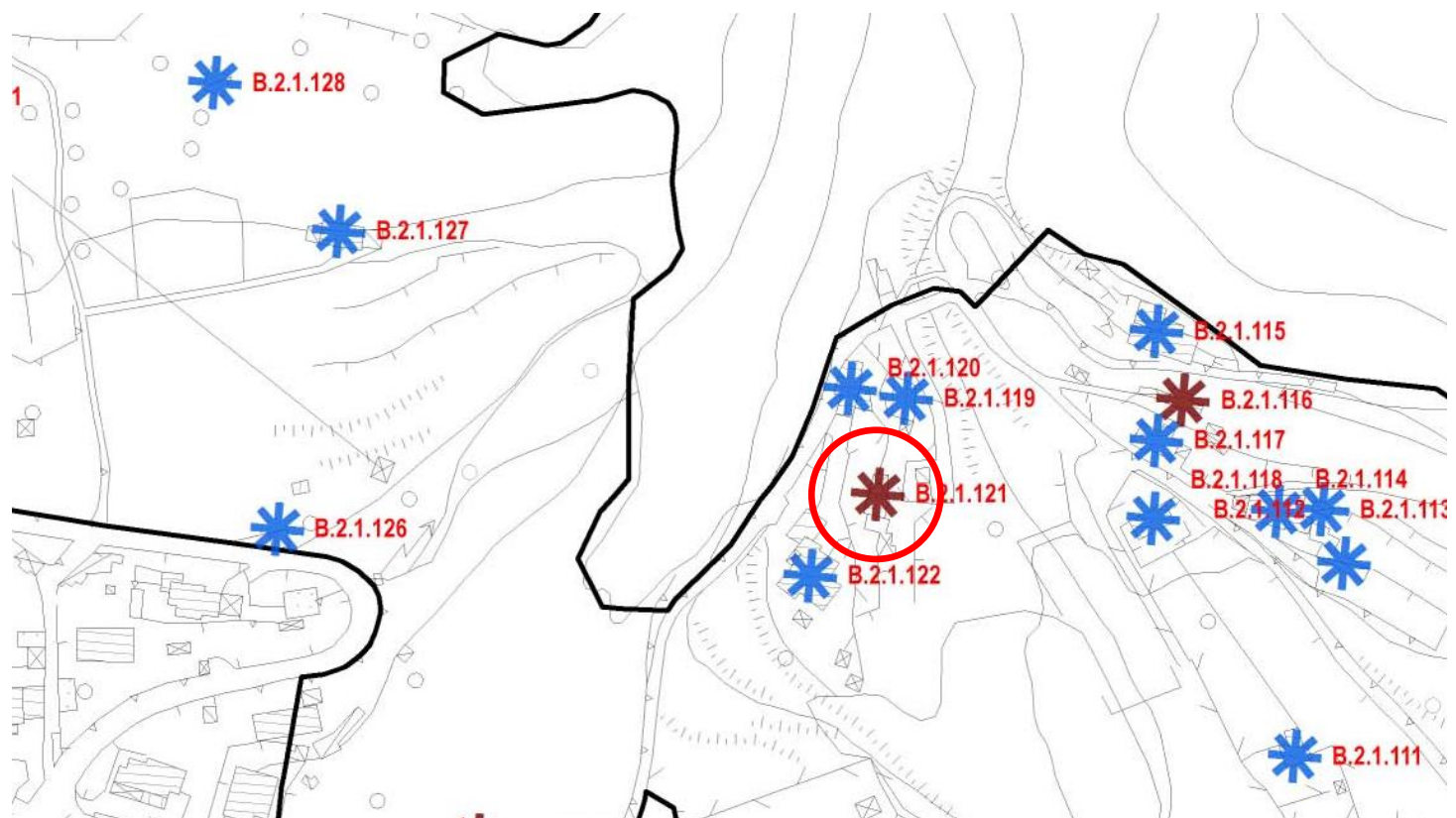
B.2.1.121	Nome: Localizzazione: Via DEI CARLETTI
-----------	---

STATO DI FATTO	1	EDIFICIO RURALE/ CASCINA STORICA	
	2	EDIFICIO RURALE	
	3	ED. RESIDENZIALE NUOVA COSTRUZIONE	
	4	STALLE E ANNESSI	X
	5	EDIFICIO PRODUTTIVO/ ARTIGIANALE	

U.P.	B.2.1	Aree agricole pedemontane con particolare valenza ambientale
CLASSE	1	Residuale/attrezzature





Estratto aerofotogrammetrico



B.2.1.121

Nome:

STATO DEI LUOGHI		PRESCRIZIONI		
Stato di conservazione	-	SI	NO	
Fabbricati utilizzati	-		X	
Sup. Coperta	30 m2		X	
N° piani	2		X	
Altezza	6 m		X	
		Recupero fabbricati a uso residenziale (alla data del PGT 2015)		
		Ampliamento fabbricati a uso artigianale		
		Ampliamento SLP con destinazione residenziale		

Documentazione PRG 1995	Documentazione PGT 2015
Non mappato	
	



Comune di Costa Volpino
Provincia di Bergamo

Censimento edifici in zona agricola B.2.1
CLASSE A – DESTINAZIONE RESIDENZIALE

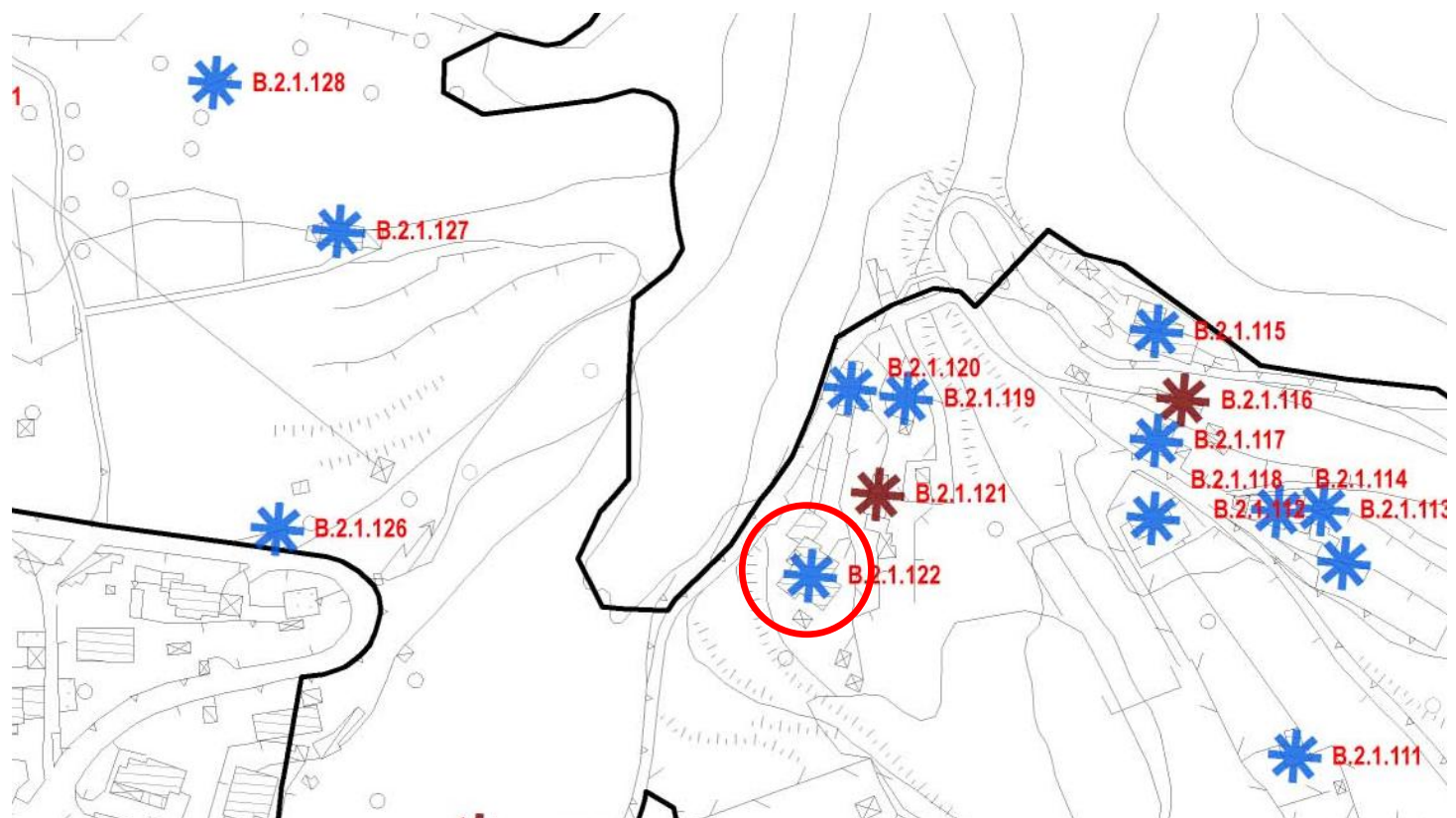
B.2.1.122	Nome: Localizzazione: Via DEI CARLETTI
-----------	---

STATO DI FATTO	1	EDIFICIO RURALE/ CASCINA STORICA	
	2	EDIFICIO RURALE	
	3	ED. RESIDENZIALE NUOVA COSTRUZIONE	X
	4	STALLE E ANNESSI	
	5	EDIFICIO PRODUTTIVO/ ARTIGIANALE	

U.P.	B.2.1	Aree agricole pedemontane con particolare valenza ambientale
CLASSE	2	Corrente (senza valore testimoniale)





Estratto aerofotogrammetrico



B.2.1.122

Nome:

STATO DEI LUOGHI		PRESCRIZIONI		
Stato di conservazione	BUONO		SI	NO
Fabbricati utilizzati	TUTTI	Recupero fabbricati a uso residenziale (alla data del PGT 2015)	NV	
Sup. Coperta	180 m2	Ampliamento fabbricati a uso artigianale		X
N° piani	2	Ampliamento SLP con destinazione residenziale		X
Altezza	6 m			

Documentazione PRG 1995	Documentazione PGT 2015
Non mappato	
	



Comune di Costa Volpino
Provincia di Bergamo

Censimento edifici in zona agricola B.2.1
CLASSE A – DESTINAZIONE RESIDENZIALE

B.2.1.123

Nome:

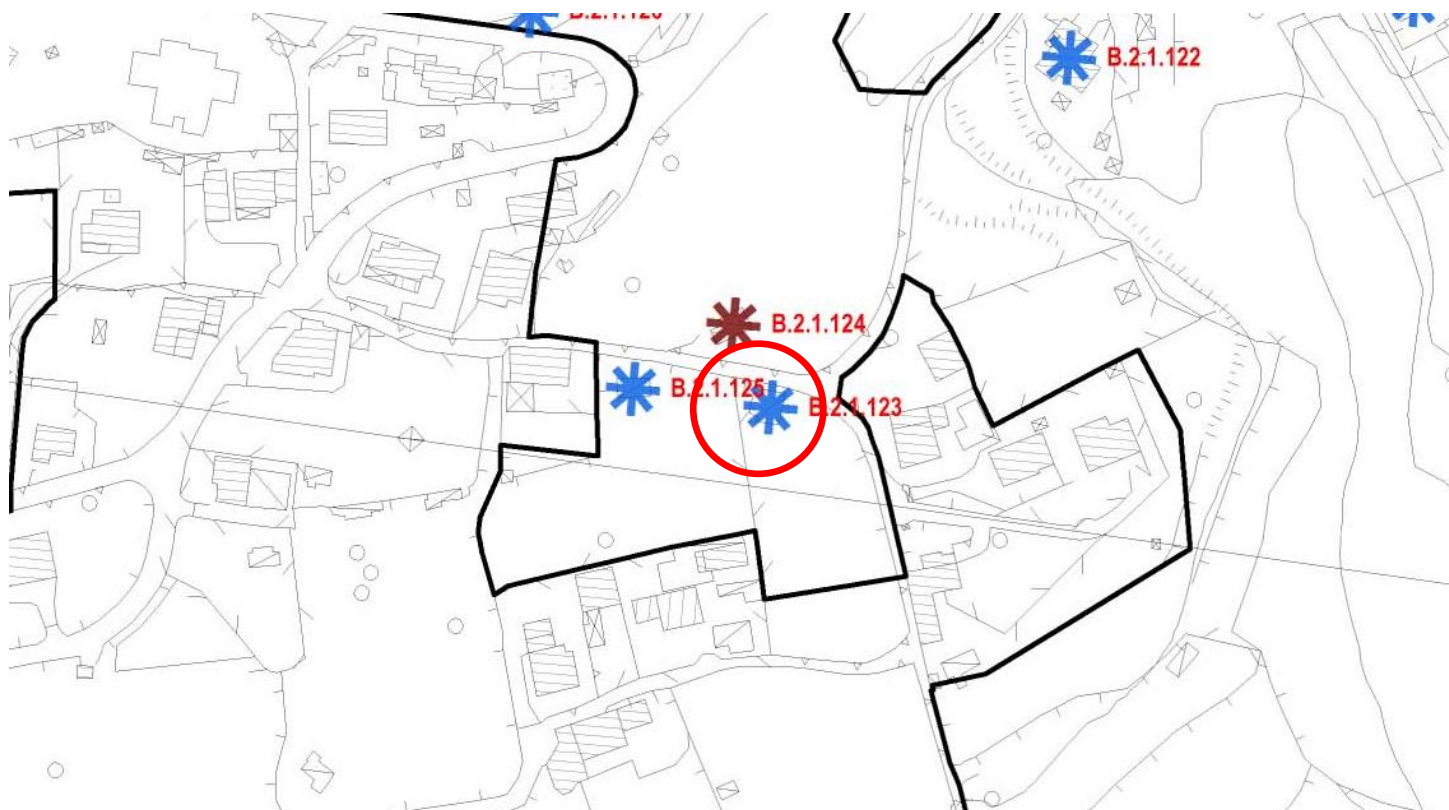
Localizzazione: Via FONTANELLE

STATO DI FATTO	1	EDIFICIO RURALE/ CASCINA STORICA	
	2	EDIFICIO RURALE	
	3	ED. RESIDENZIALE NUOVA COSTRUZIONE	
	4	STALLE E ANNESSI	X
	5	EDIFICIO PRODUTTIVO/ ARTIGIANALE	



U.P.	B.2.1	Aree agricole pedemontane con particolare valenza ambientale
CLASSE	1	Residuale/ attrezzature



Estratto aerofotogrammetrico



STATO DEI LUOGHI		PRESCRIZIONI		
Stato di conservazione	SUFFICIENTE	SI	NO	
Fabbricati utilizzati	TUTTI		X	
Sup. Coperta	70 m2		X	
N° piani	2		X	
Altezza	6 m			
		Recupero fabbricati a uso residenziale (alla data del PGT 2015)		
		Ampliamento fabbricati a uso artigianale		
		Ampliamento SLP con destinazione residenziale		

Documentazione PRG 1995	Documentazione PGT 2015
Non mappato	
	



Comune di Costa Volpino
Provincia di Bergamo

Censimento edifici in zona agricola B.2.1
CLASSE B – DESTINAZIONE PRODUTTIVA

B.2.1.124

Nome:

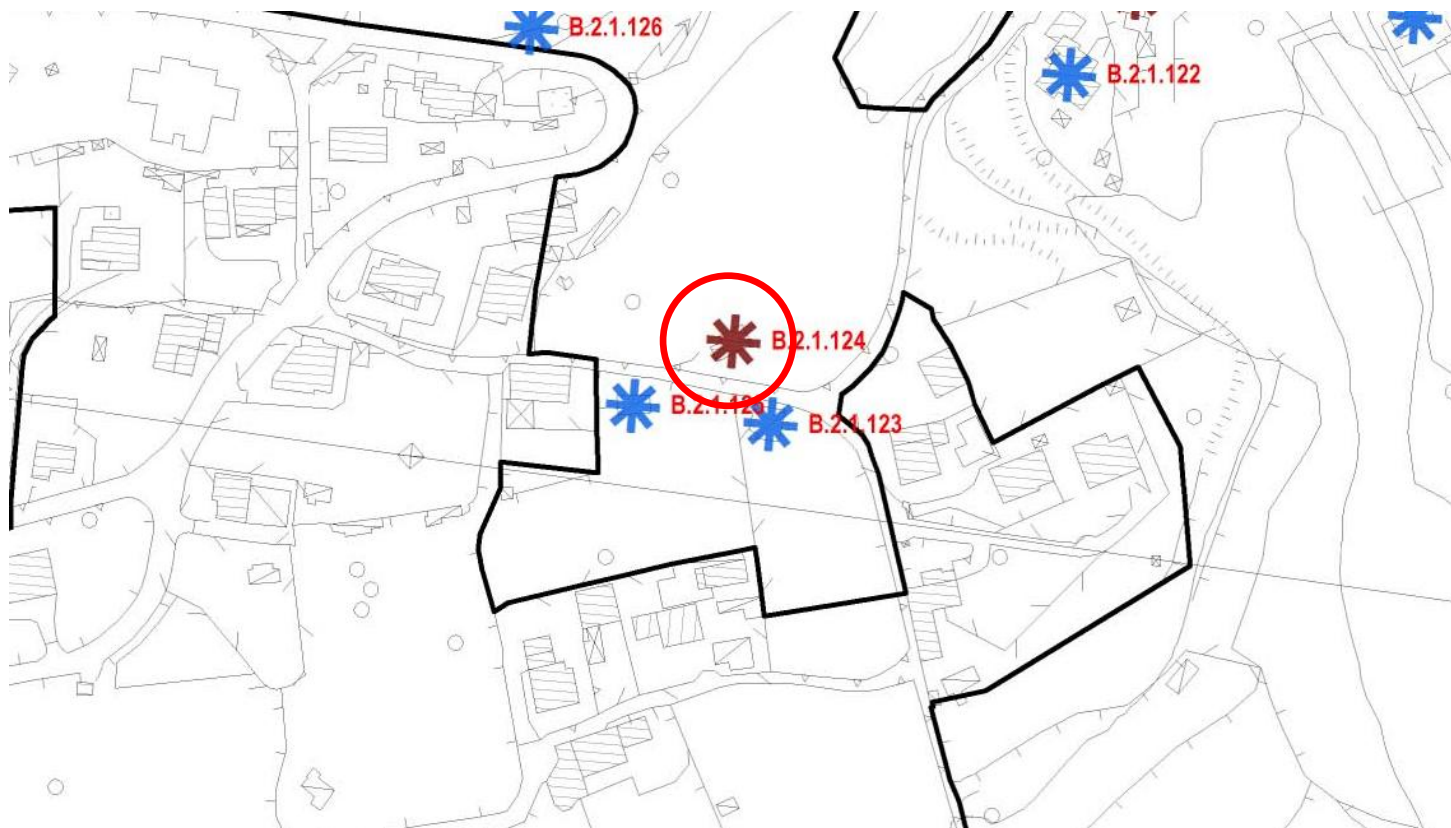
Localizzazione: Via FONTANELLE

STATO DI FATTO	1	EDIFICIO RURALE/ CASCINA STORICA	
	2	EDIFICIO RURALE	
	3	ED. RESIDENZIALE NUOVA COSTRUZIONE	
	4	STALLE E ANNESSI	X
	5	EDIFICIO PRODUTTIVO/ ARTIGIANALE	

U.P.	B.2.1	Aree agricole pedemontane con particolare valenza ambientale
CLASSE	1	Residuale/ attrezzature



Estratto aerofotogrammetrico



B.2.1.124

Nome:

STATO DEI LUOGHI	
Stato di conservazione	SUFFICIENTE
Fabbricati utilizzati	TUTTI
Sup. Coperta	55 m2
N° piani	2
Altezza	6 m

PRESCRIZIONI			
	SI	NO	
Recupero fabbricati a uso residenziale (alla data del PGT 2015)		X	
Ampliamento fabbricati a uso artigianale		X	
Ampliamento SLP con destinazione residenziale		X	

Documentazione PRG 1995

Non mappato

Documentazione PGT 2015





Comune di Costa Volpino
Provincia di Bergamo

Censimento edifici in zona agricola B.2.1
CLASSE A – DESTINAZIONE RESIDENZIALE

B.2.1.125

Nome:

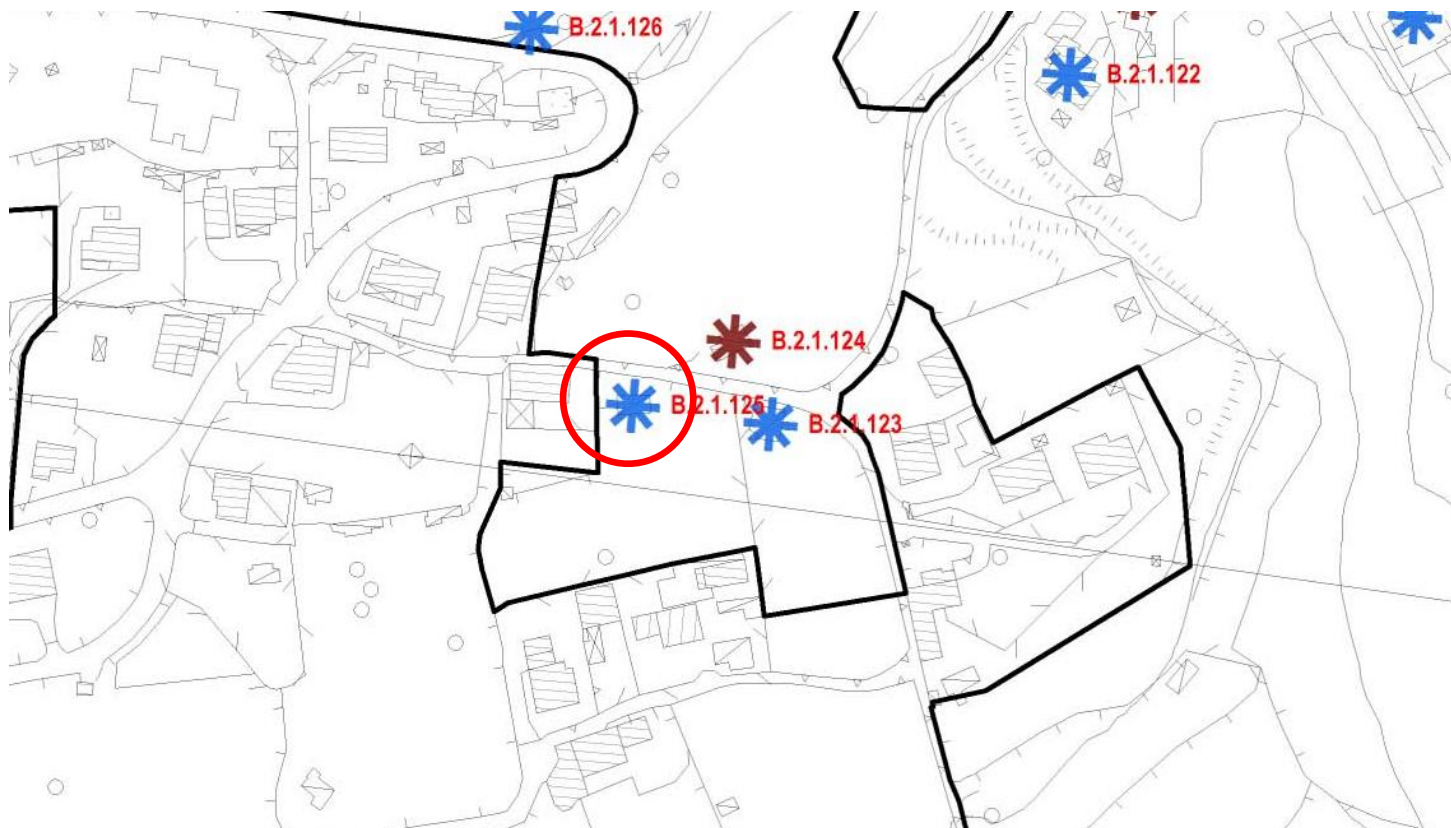
Localizzazione: Via FONTANELLE

STATO DI FATTO	1	EDIFICIO RURALE/ CASCINA STORICA	
	2	EDIFICIO RURALE	
	3	ED. RESIDENZIALE NUOVA COSTRUZIONE	
	4	STALLE E ANNESSI	X
	5	EDIFICIO PRODUTTIVO/ ARTIGIANALE	

U.P.	B.2.1	Aree agricole pedemontane con particolare valenza ambientale
CLASSE	1	Residuale/ attrezzature





Estratto aerofotogrammetrico



B.2.1.125

Nome:

STATO DEI LUOGHI		PRESCRIZIONI		
Stato di conservazione	DISCRETO	SI	NO	
Fabbricati utilizzati	TUTTI		X	
Sup. Coperta	45 m2		X	
N° piani	1		X	
Altezza	3 m			

Documentazione PRG 1995	Documentazione PGT 2015
Non mappato	
	



Comune di Costa Volpino
Provincia di Bergamo

Censimento edifici in zona agricola B.2.1
CLASSE A – DESTINAZIONE RESIDENZIALE

B.2.1.126 [ex E74]

Nome:

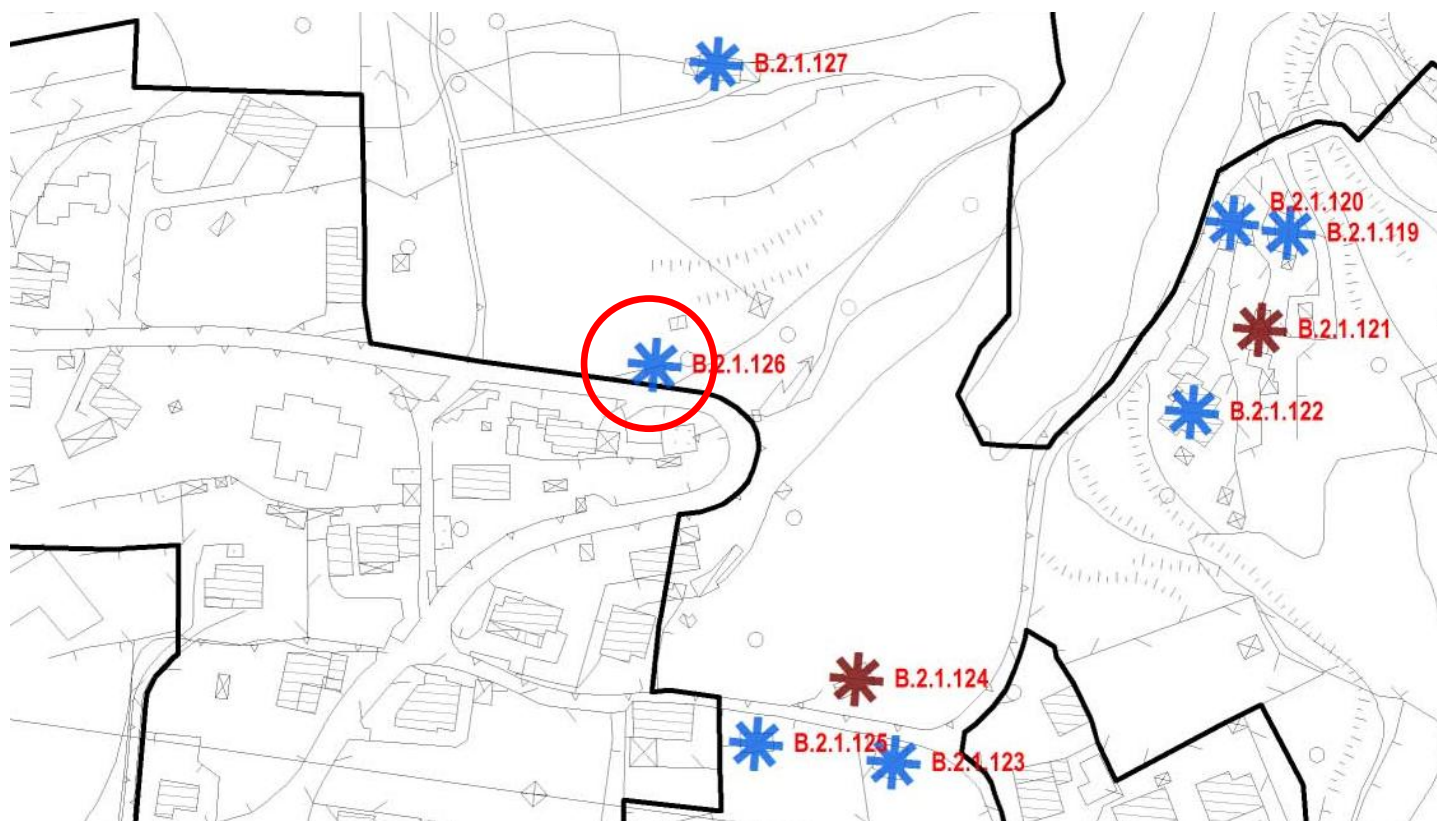
Localizzazione: Via ORTIGARA

STATO DI FATTO	1	EDIFICIO RURALE/ CASCINA STORICA	
	2	EDIFICIO RURALE	
	3	ED. RESIDENZIALE NUOVA COSTRUZIONE	
	4	STALLE E ANNESSI	X
	5	EDIFICIO PRODUTTIVO/ ARTIGIANALE	

U.P.	B.2.1	Are agricole pedemontane con particolare valenza ambientale
CLASSE	4	Testimoniale significativo



Estratto aerofotogrammetrico




B.2.1.126 [ex E74]

Nome:

STATO DEI LUOGHI	
Stato di conservazione	SUFFICIENTE
Fabbricati utilizzati	TUTTI
Sup. Coperta	25 m2
N° piani	2
Altezza	6 m

PRESCRIZIONI			
	SI	NO	
Recupero fabbricati a uso residenziale (alla data del PGT 2015)		X	
Ampliamento fabbricati a uso artigianale		X	
Ampliamento SLP con destinazione residenziale		X	

Documentazione PRG 1995



Documentazione PGT 2015





Comune di Costa Volpino
Provincia di Bergamo

Censimento edifici in zona agricola B.2.1
CLASSE A – DESTINAZIONE RESIDENZIALE

B.2.1.127

Nome:

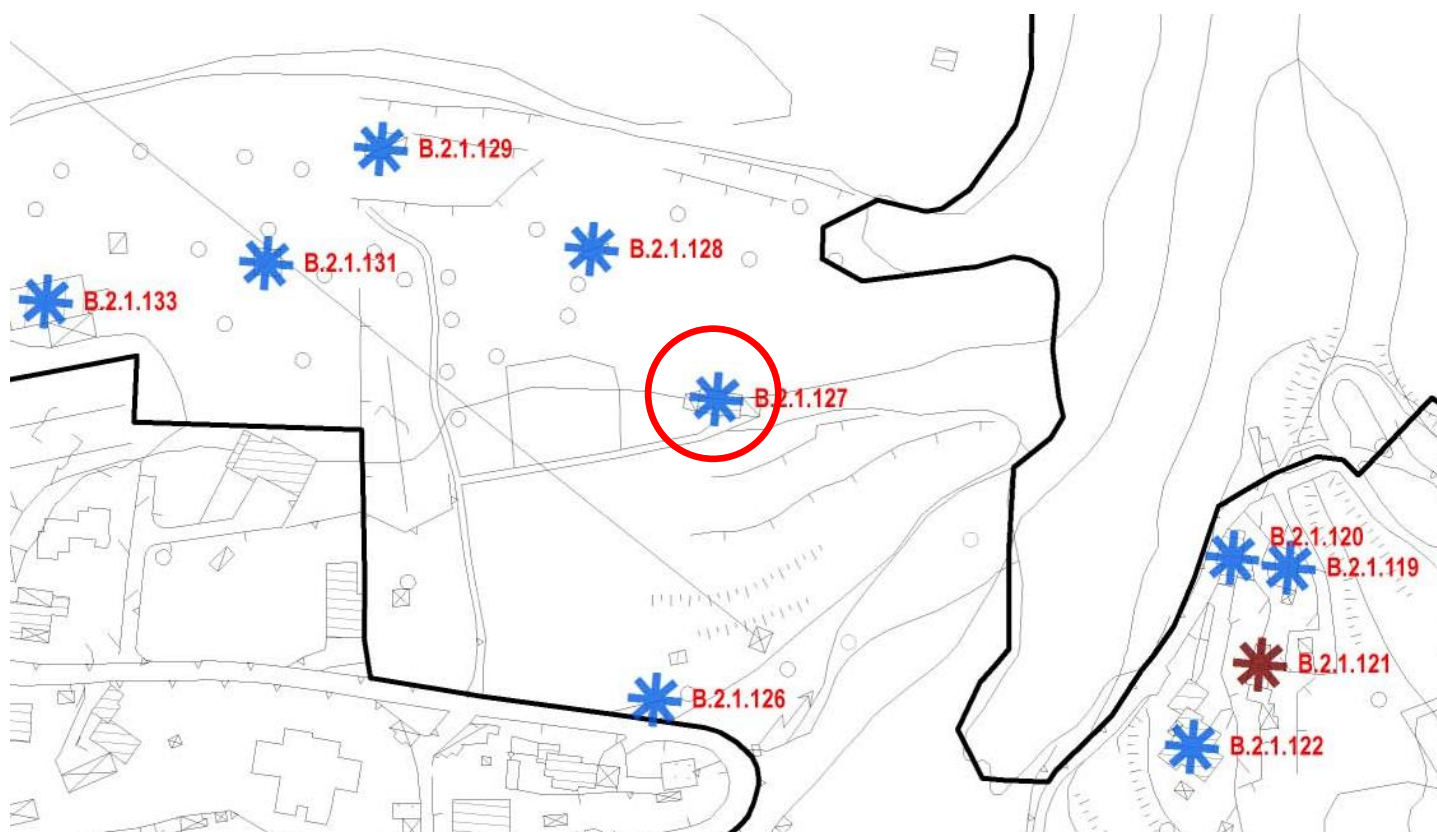
Localizzazione: Via ORTIGARA

STATO DI FATTO	1	EDIFICIO RURALE/ CASCINA STORICA	X
	2	EDIFICIO RURALE	
	3	ED. RESIDENZIALE NUOVA COSTRUZIONE	
	4	STALLE E ANNESSI	
	5	EDIFICIO PRODUTTIVO/ ARTIGIANALE	

U.P.	B.2.1	Aree agricole pedemontane con particolare valenza ambientale
CLASSE	2	Corrente (senza valore testimoniale)




Estratto aerofotogrammetrico



B.2.1.127

Nome:

STATO DEI LUOGHI		PRESCRIZIONI		
Stato di conservazione	DISCRETO		SI	NO
Fabbricati utilizzati	TUTTI	Recupero fabbricati a uso residenziale (alla data del PGT 2015)		X
Sup. Coperta	70 m2	Ampliamento fabbricati a uso artigianale		X
N° piani	2	Ampliamento SLP con destinazione residenziale		VEDI U.P.
Altezza	6 m			

Documentazione PRG 1995	Documentazione PGT 2015
Non mappato	



Comune di Costa Volpino
Provincia di Bergamo

Censimento edifici in zona agricola B.2.1
CLASSE A – DESTINAZIONE RESIDENZIALE

B.2.1.128

Nome:

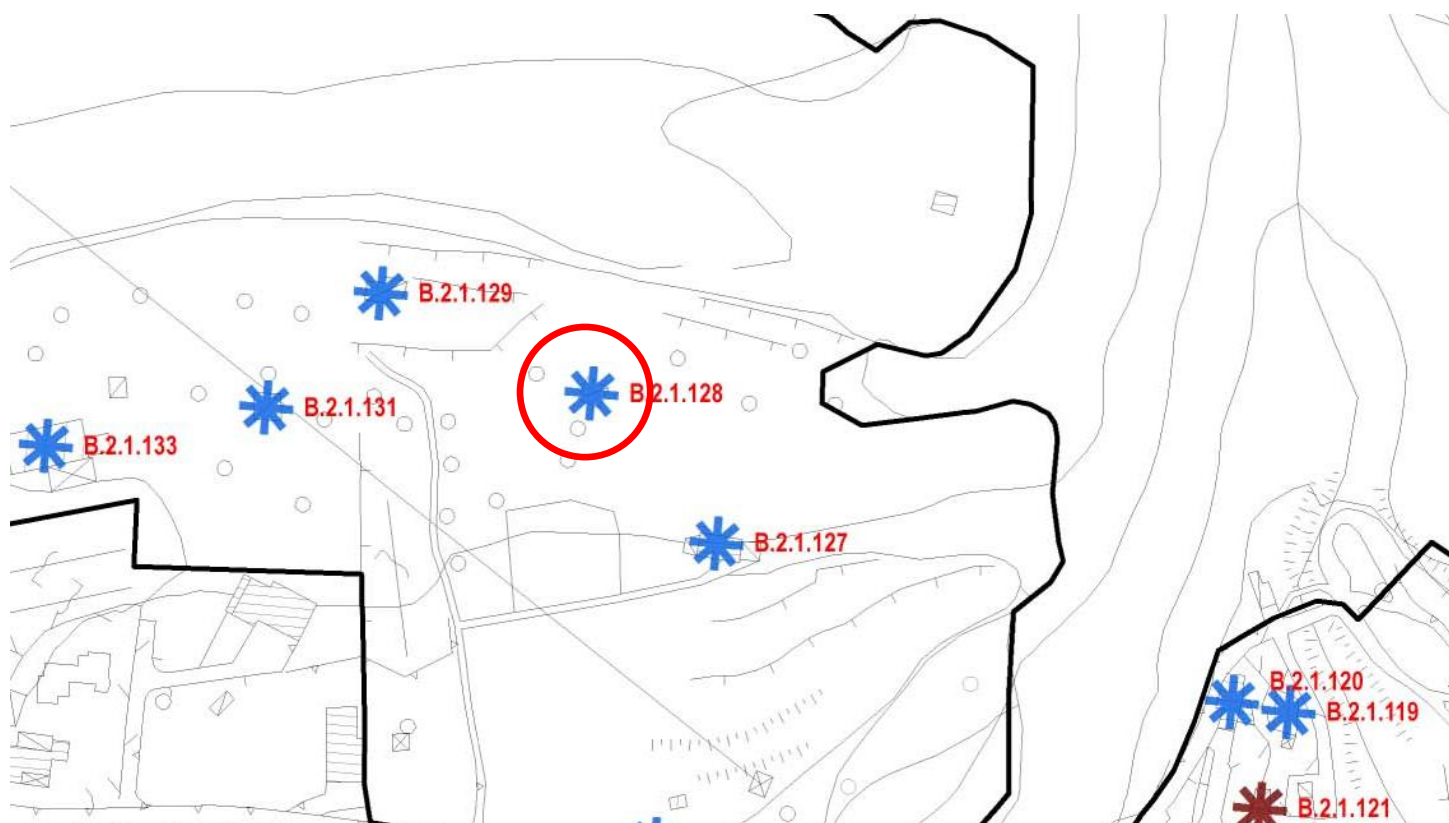
Localizzazione: Via ORTIGARA

STATO DI FATTO	1	EDIFICIO RURALE/ CASCINA STORICA	
	2	EDIFICIO RURALE	
	3	ED. RESIDENZIALE NUOVA COSTRUZIONE	
	4	STALLE E ANNESSI	X
	5	EDIFICIO PRODUTTIVO/ ARTIGIANALE	

U.P.	B.2.1	Aree agricole pedemontane con particolare valenza ambientale
CLASSE	1	Residuale/attrezzature



Estratto aerofotogrammetrico



B.2.1.128

Nome:

STATO DEI LUOGHI	
Stato di conservazione	-
Fabbricati utilizzati	-
Sup. Coperta	35 m2
N° piani	-
Altezza	-

PRESCRIZIONI			
	SI	NO	
Recupero fabbricati a uso residenziale (alla data del PGT 2015)		X	
Ampliamento fabbricati a uso artigianale		X	
Ampliamento SLP con destinazione residenziale		X	

Documentazione PRG 1995

Non mappato

Documentazione PGT 2015





Comune di Costa Volpino
Provincia di Bergamo

Censimento edifici in zona agricola B.2.1
CLASSE A – DESTINAZIONE RESIDENZIALE

B.2.1.129

Nome:

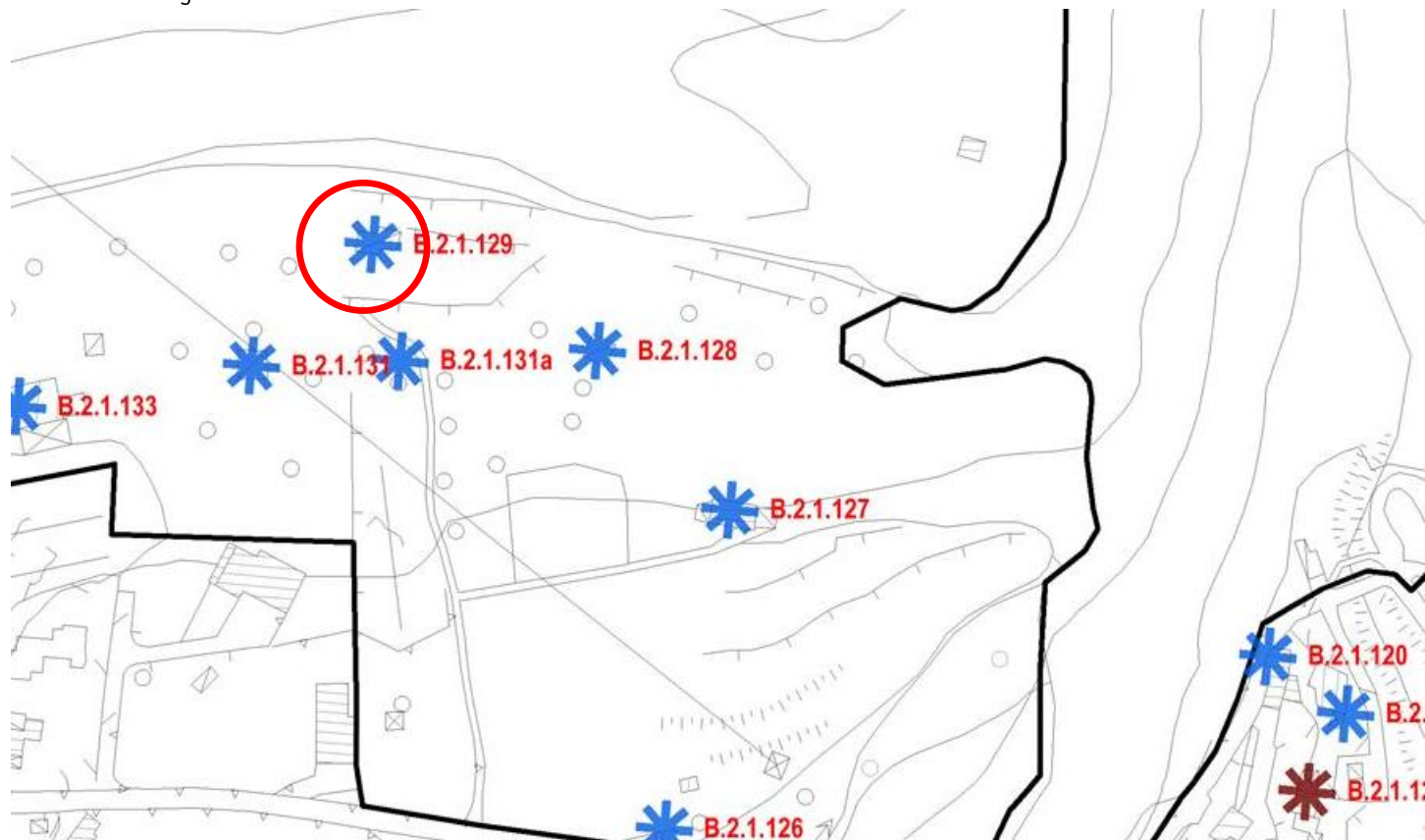
Localizzazione: Via ORTIGARA

STATO DI FATTO	1	EDIFICIO RURALE/ CASCINA STORICA	
	2	ED. RURALE RECUPERATO RESIDENZIALE	
	3	ED. NUOVA COSTRUZIONE RESIDENZIALE	
	4	STALLE E ANNESSI	X
	5	EDIFICIO PRODUTTIVO/ INDUSTRIALE	

U.P.	B.2.1	Aree agricole pedemontane con particolare valenza ambientale
CLASSE	1	Residuale/ attrezzature



Estratto aerofotogrammetrico



B.2.1.129

Nome:

STATO DEI LUOGHI	
Stato di conservazione	SUFFICIENTE
Fabbricati utilizzati	TUTTI
Sup. Coperta	55 m2
N° piani	2
Altezza	6 m

PRESCRIZIONI			
	SI	NO	
Recupero fabbricati a uso residenziale (alla data del PGT 2015)		X	
Ampliamento fabbricati a uso artigianale		X	
Ampliamento SLP con destinazione residenziale		X	

Documentazione PRG 1995

Non mappato

Documentazione PGT 2015





Comune di Costa Volpino
Provincia di Bergamo

Censimento edifici in zona agricola B.2.1
CLASSE A – DESTINAZIONE RESIDENZIALE

B.2.1.131

Nome:

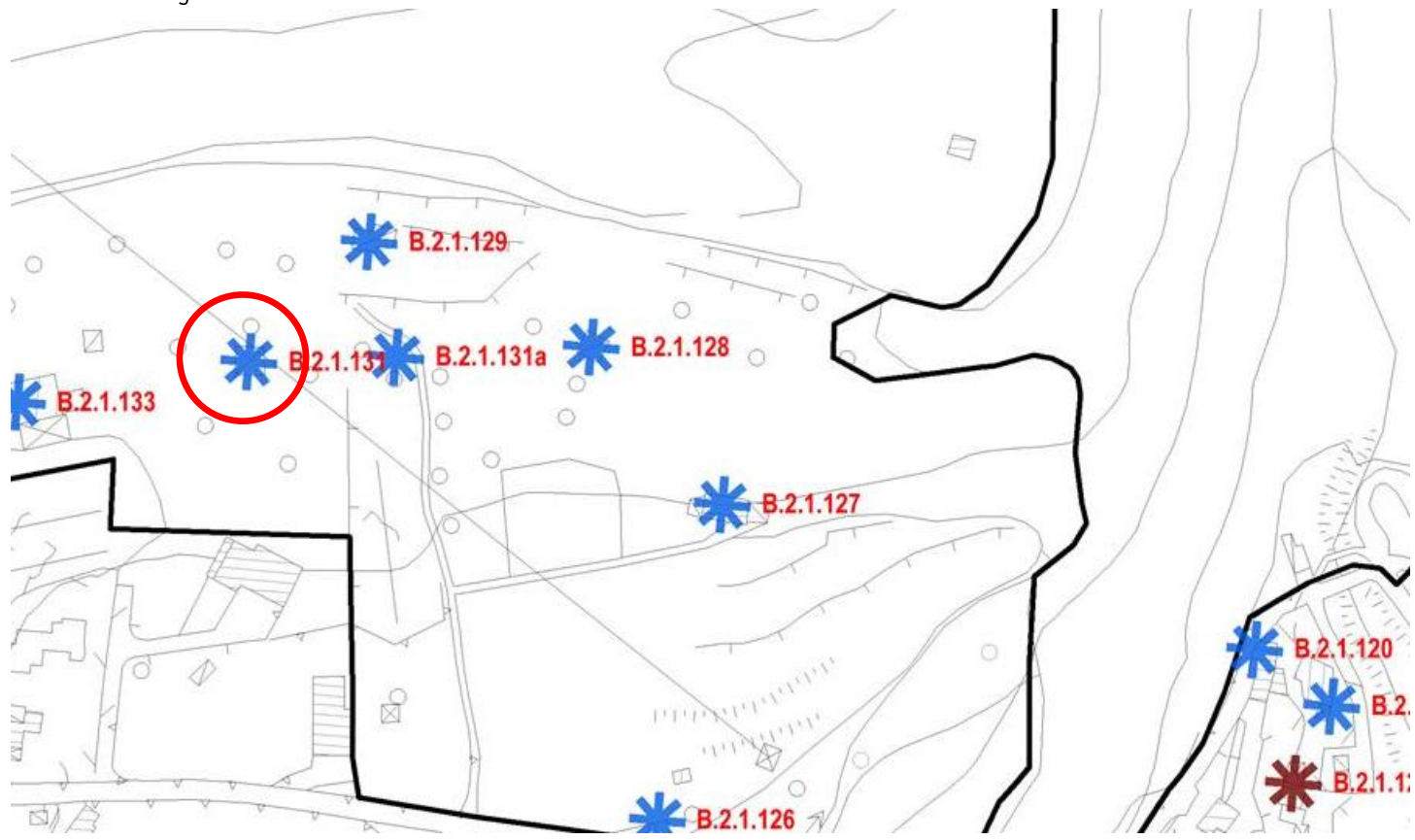
Localizzazione: Via ORTIGARA

STATO DI FATTO	1	EDIFICIO RURALE/ CASCINA STORICA	
	2	EDIFICIO RURALE	
	3	ED. RESIDENZIALE NUOVA COSTRUZIONE	
	4	STALLE E ANNESSI	X
	5	EDIFICIO PRODUTTIVO/ ARTIGIANALE	

U.P.	B.2.1	Aree agricole pedemontane con particolare valenza ambientale
CLASSE	1	Residuale/ attrezzature





Estratto aerofotogrammetrico



B.2.1.131

Nome:

STATO DEI LUOGHI		PRESCRIZIONI		
Stato di conservazione	SUFFICIENTE	SI	NO	
Fabbricati utilizzati	TUTTI		X	
Sup. Coperta	50 m2		X	
N° piani	2		X	
Altezza	6 m			
		Recupero fabbricati a uso residenziale (alla data del PGT 2015)		
		Ampliamento fabbricati a uso artigianale		
		Ampliamento SLP con destinazione residenziale		

Documentazione PRG 1995	Documentazione PGT 2015
Non mappato	
	



Comune di Costa Volpino
Provincia di Bergamo

Censimento edifici in zona agricola B.2.1
CLASSE A – DESTINAZIONE RESIDENZIALE

B.2.1.131a

Nome:

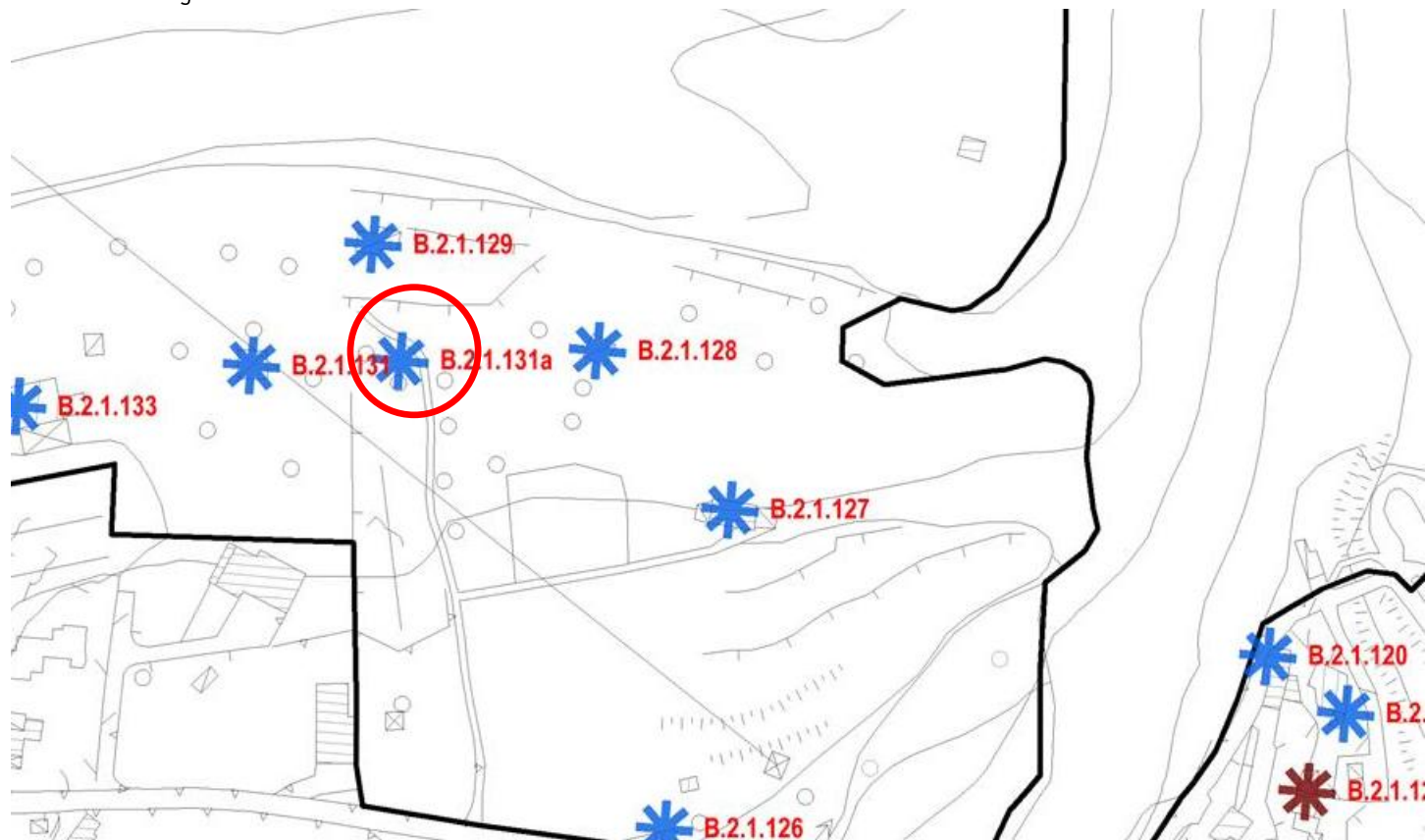
Localizzazione: Via ORTIGARA

STATO DI FATTO	1	EDIFICIO RURALE/ CASCINA STORICA	
	2	EDIFICIO RURALE	
	3	ED. RESIDENZIALE NUOVA COSTRUZIONE	
	4	STALLE E ANNESSI	X
	5	EDIFICIO PRODUTTIVO/ ARTIGIANALE	

U.P.	B.2.1	Aree agricole pedemontane con particolare valenza ambientale
CLASSE	1	Residuale/ attrezzature





Estratto aerofotogrammetrico



B.2.1.131a

Nome:

STATO DEI LUOGHI		PRESCRIZIONI		
Stato di conservazione	SUFFICIENTE	SI	NO	
Fabbricati utilizzati	TUTTI		X	
Sup. Coperta	50 m2		X	
N° piani	1		X	
Altezza	3 m			
		Recupero fabbricati a uso residenziale (alla data del PGT 2015)		
		Ampliamento fabbricati a uso artigianale		
		Ampliamento SLP con destinazione residenziale		

Documentazione PRG 1995	Documentazione PGT 2015
Non mappato	
	



Comune di Costa Volpino
Provincia di Bergamo

Censimento edifici in zona agricola B.2.1
CLASSE A – DESTINAZIONE RESIDENZIALE

B.2.1.132

Nome:

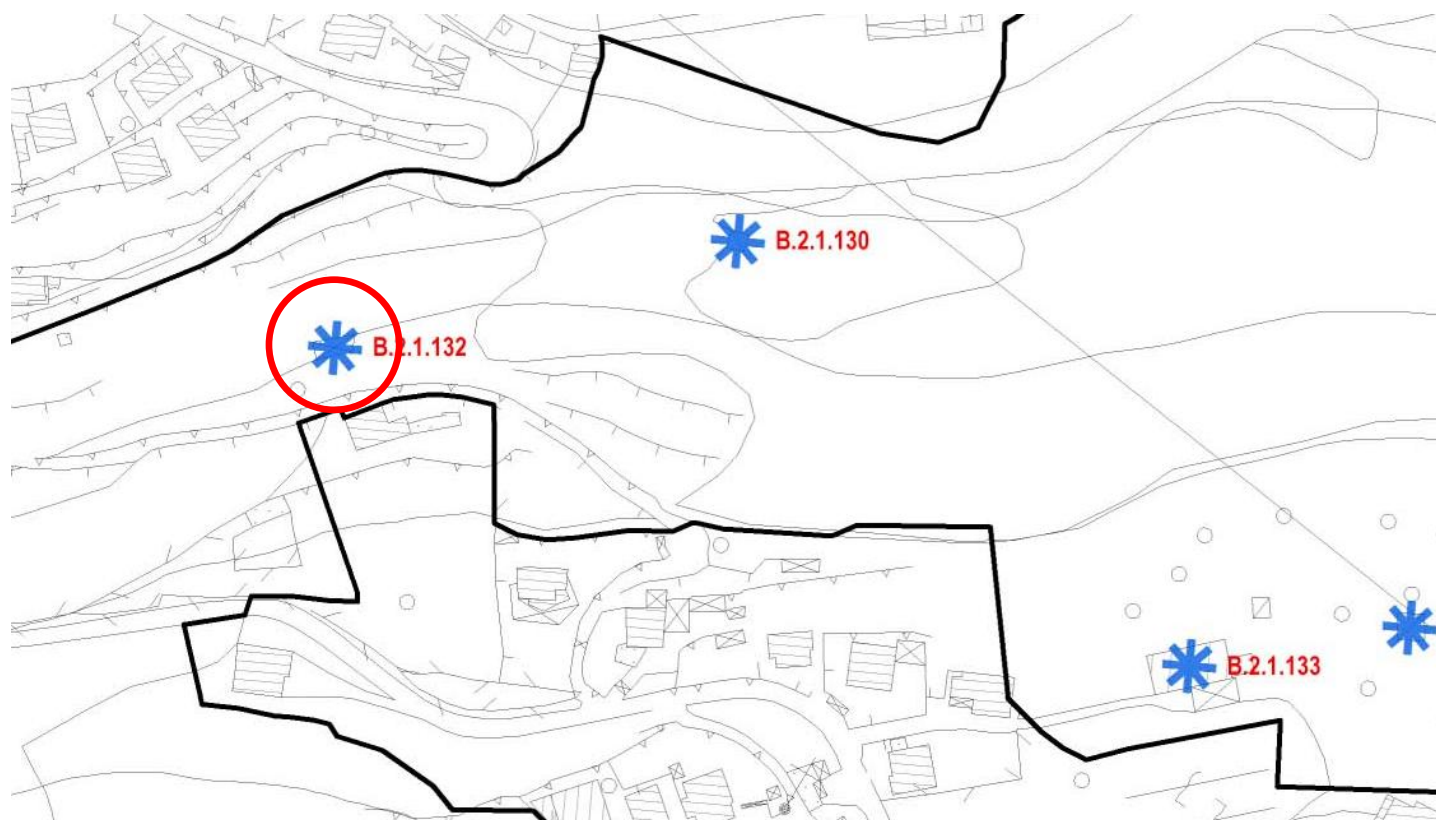
Localizzazione: Via ORTIGARA

STATO DI FATTO	1	EDIFICIO RURALE/ CASCINA STORICA	
	2	EDIFICIO RURALE	
	3	ED. RESIDENZIALE NUOVA COSTRUZIONE	
	4	STALLE E ANNESSI	X
	5	EDIFICIO PRODUTTIVO/ ARTIGIANALE	

U.P.	B.2.1	Aree agricole pedemontane con particolare valenza ambientale
CLASSE	2	Corrente (senza valore testimoniale)



Estratto aerofotogrammetrico



STATO DEI LUOGHI		PRESCRIZIONI			
Stato di conservazione	-		SI	NO	
Fabbricati utilizzati	-	Recupero fabbricati a uso residenziale (alla data del PGT 2015)		X	
Sup. Coperta	50 m2	Ampliamento fabbricati a uso artigianale		X	
N° piani	-	Ampliamento SLP con destinazione residenziale		X	
Altezza	-				

Documentazione PRG 1995	Documentazione PGT 2015
Non mappato	Non disponibile



Comune di Costa Volpino
Provincia di Bergamo

Censimento edifici in zona agricola B.2.1
CLASSE A – DESTINAZIONE RESIDENZIALE

B.2.1.133

Nome:

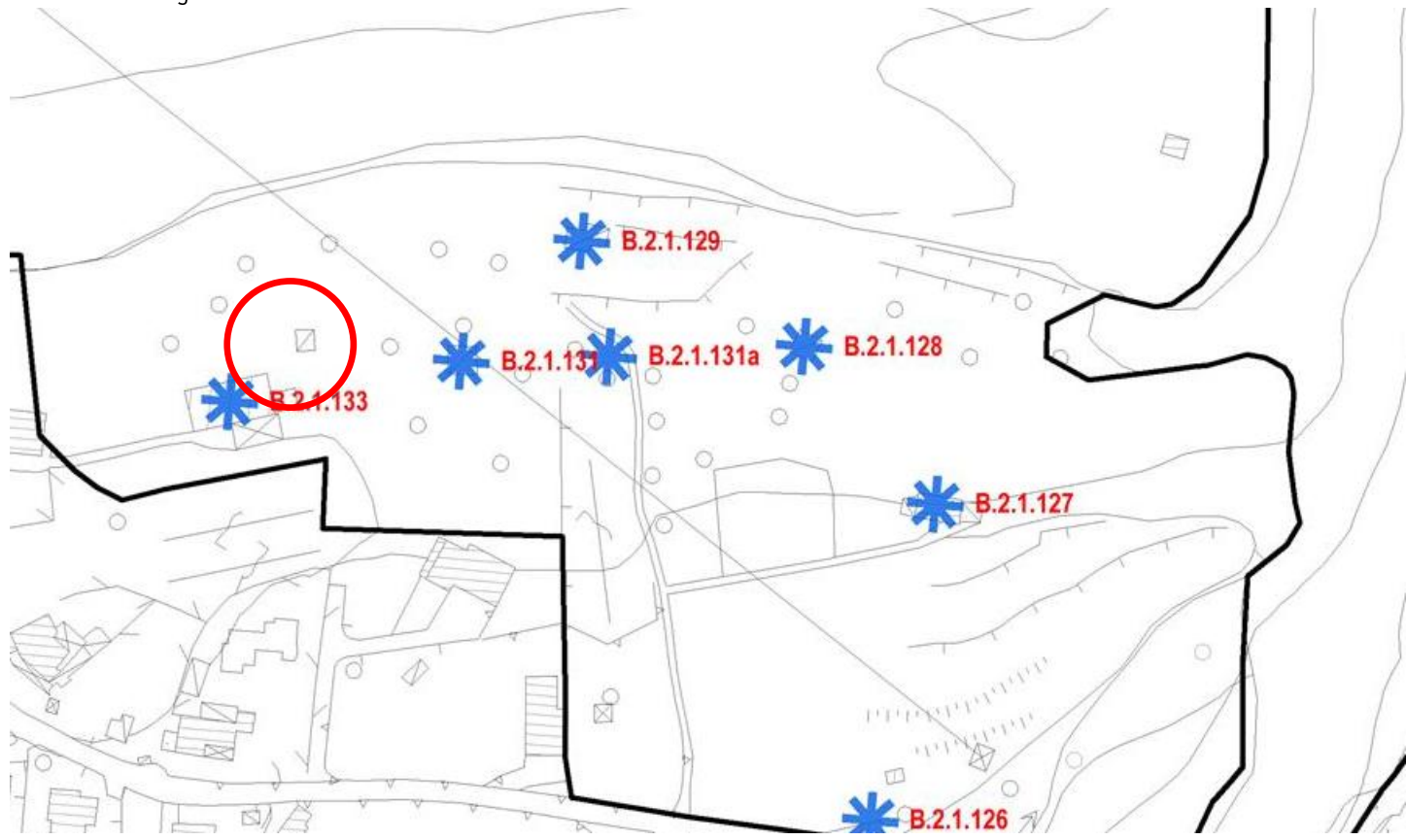
Localizzazione: Via ORTIGARA

STATO DI FATTO	1	EDIFICIO RURALE/ CASCINA STORICA	X
	2	EDIFICIO RURALE	
	3	ED. RESIDENZIALE NUOVA COSTRUZIONE	
	4	STALLE E ANNESSI	
	5	EDIFICIO PRODUTTIVO/ ARTIGIANALE	

U.P.	B.2.1	Aree agricole pedemontane con particolare valenza ambientale
CLASSE	2	Corrente (senza valore testimoniale)





Estratto aerofotogrammetrico



B.2.1.133

Nome:

STATO DEI LUOGHI		PRESCRIZIONI		
Stato di conservazione	BUONO	SI	NO	
Fabbricati utilizzati	TUTTI		X	
Sup. Coperta	50 m2		X	
N° piani	1/2			VEDI U.P.
Altezza	4 m			

Documentazione PRG 1995	Documentazione PGT 2015
Non mappato	
	



Comune di Costa Volpino
Provincia di Bergamo

Censimento edifici in zona agricola B.2.1
CLASSE A – DESTINAZIONE RESIDENZIALE

B.2.1.133a

Nome:

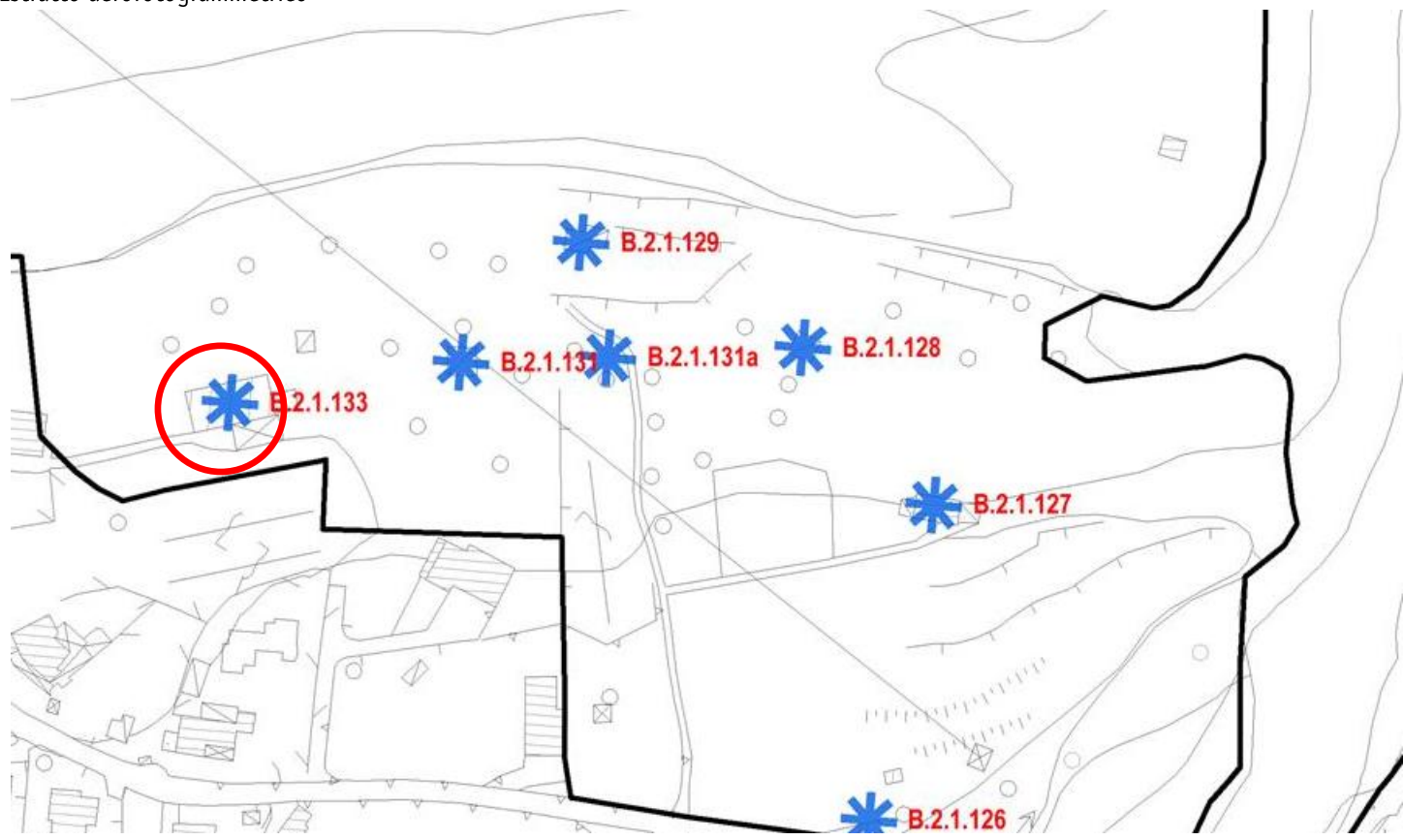
Localizzazione: Via ORTIGARA

STATO DI FATTO	1	EDIFICIO RURALE/ CASCINA STORICA	
	2	EDIFICIO RURALE	
	3	ED. RESIDENZIALE NUOVA COSTRUZIONE	
	4	STALLE E ANNESSI	X
	5	EDIFICIO PRODUTTIVO/ ARTIGIANALE	

U.P.	B.2.1	Aree agricole pedemontane con particolare valenza ambientale
CLASSE	1	Residuale/attrezzature





Estratto aerofotogrammetrico



B.2.1.133a

Nome:

STATO DEI LUOGHI		PRESCRIZIONI		
Stato di conservazione	-		SI	NO
Fabbricati utilizzati	-	Recupero fabbricati a uso residenziale (alla data del PGT 2015)		X
Sup. Coperta	220 m2	Ampliamento fabbricati a uso artigianale		X
N° piani	1	Ampliamento SLP con destinazione residenziale		X
Altezza	4 m			

Documentazione PRG 1995	Documentazione PGT 2015
Non mappato	
	



Comune di Costa Volpino
Provincia di Bergamo

Censimento edifici in zona agricola B.2.1
CLASSE A – DESTINAZIONE RESIDENZIALE

B.2.1.134

Nome:

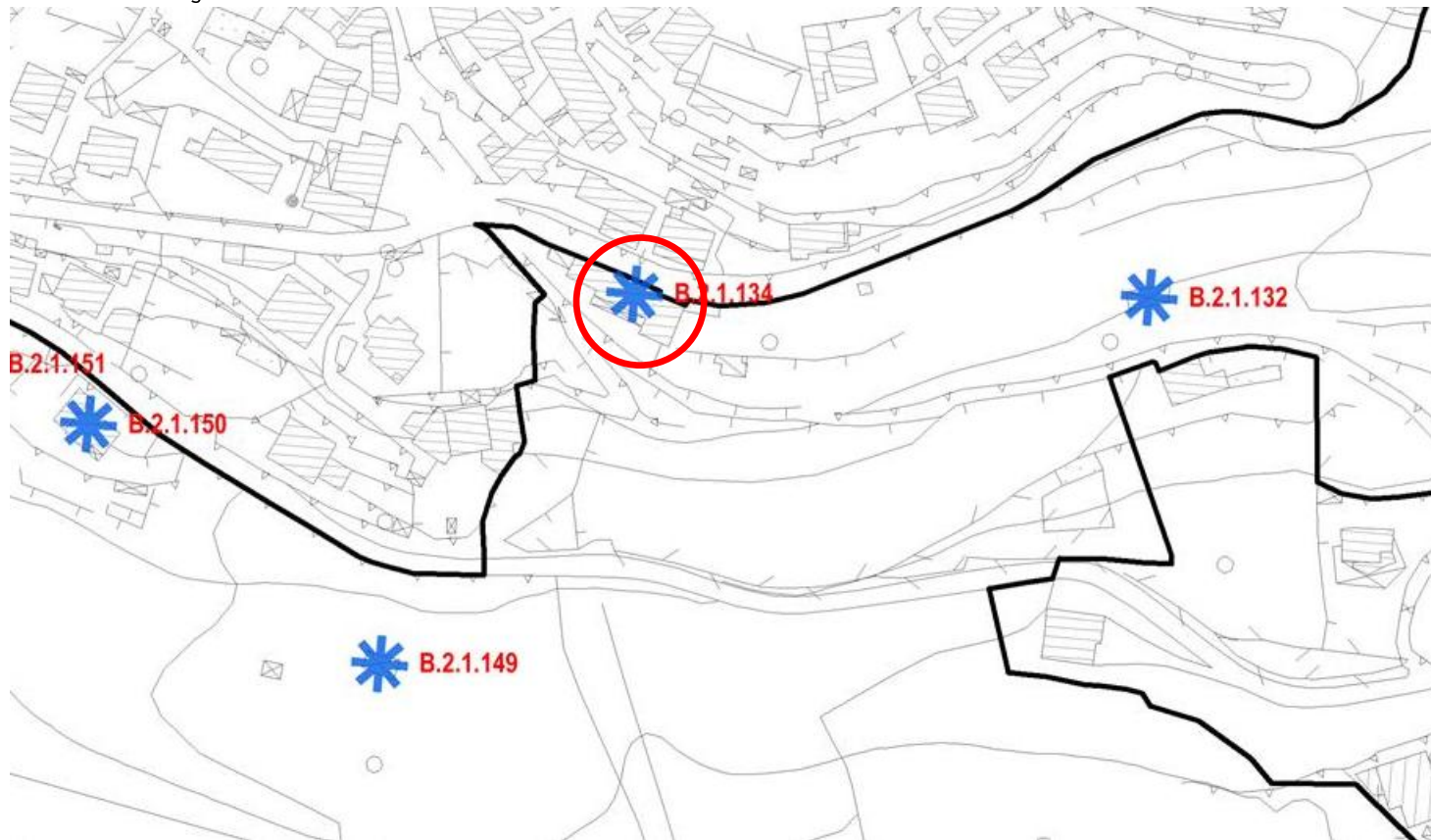
Localizzazione: Via ORTIGARA

STATO DI FATTO	1	EDIFICIO RURALE/ CASCINA STORICA	
	2	EDIFICIO RURALE	X
	3	ED. RESIDENZIALE NUOVA COSTRUZIONE	
	4	STALLE E ANNESSI	
	5	EDIFICIO PRODUTTIVO/ ARTIGIANALE	

U.P.	B.2.1	Aree agricole pedemontane con particolare valenza ambientale
CLASSE	2	Corrente (senza valore testimoniale)



Estratto aerofotogrammetrico



B.2.1.134

Nome:

STATO DEI LUOGHI	
Stato di conservazione	BUONO
Fabbricati utilizzati	TUTTI
Sup. Coperta	250 m2
N° piani	3/4
Altezza	10 m

PRESCRIZIONI			
	SI	NO	
Recupero fabbricati a uso residenziale (alla data del PGT 2015)	X		
Ampliamento fabbricati a uso artigianale		X	
Ampliamento SLP con destinazione residenziale			VEDI U.P.

Documentazione PRG 1995

Non mappato

Documentazione PGT 2015





Comune di Costa Volpino
Provincia di Bergamo

Censimento edifici in zona agricola B.2.1
CLASSE A – DESTINAZIONE RESIDENZIALE

B.2.1.135

Nome:

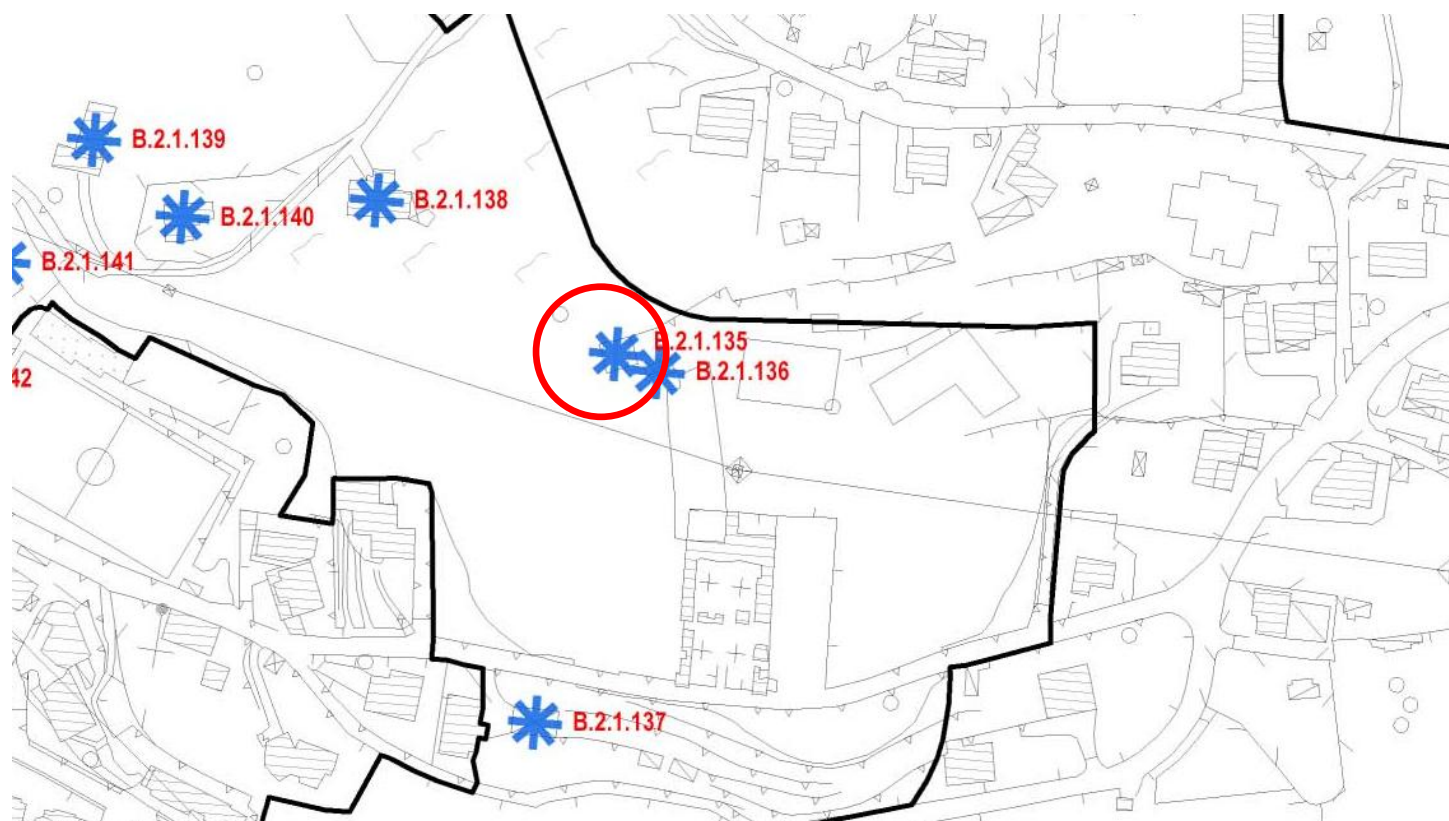
Localizzazione: Via DEI ORTIGARA I

STATO DI FATTO	1	EDIFICIO RURALE/ CASCINA STORICA	
	2	EDIFICIO RURALE	
	3	ED. RESIDENZIALE NUOVA COSTRUZIONE	
	4	STALLE E ANNESSI	X
	5	EDIFICIO PRODUTTIVO/ ARTIGIANALE	



U.P.	B.2.1	Aree agricole pedemontane con particolare valenza ambientale
CLASSE	1	Residuale/ attrezzature



Estratto aerofotogrammetrico



STATO DEI LUOGHI		PRESCRIZIONI		
Stato di conservazione	SUFFICIENTE		SI	NO
Fabbricati utilizzati	-	Recupero fabbricati a uso residenziale (alla data del PGT 2015)		X
Sup. Coperta	65 m2	Ampliamento fabbricati a uso artigianale		X
N° piani	2	Ampliamento SLP con destinazione residenziale		X
Altezza	6 m			

Documentazione PRG 1995	Documentazione PGT 2015
Non mappato	
	



Comune di Costa Volpino
Provincia di Bergamo

Censimento edifici in zona agricola B.2.1
CLASSE A – DESTINAZIONE RESIDENZIALE

B.2.1.136

Nome:

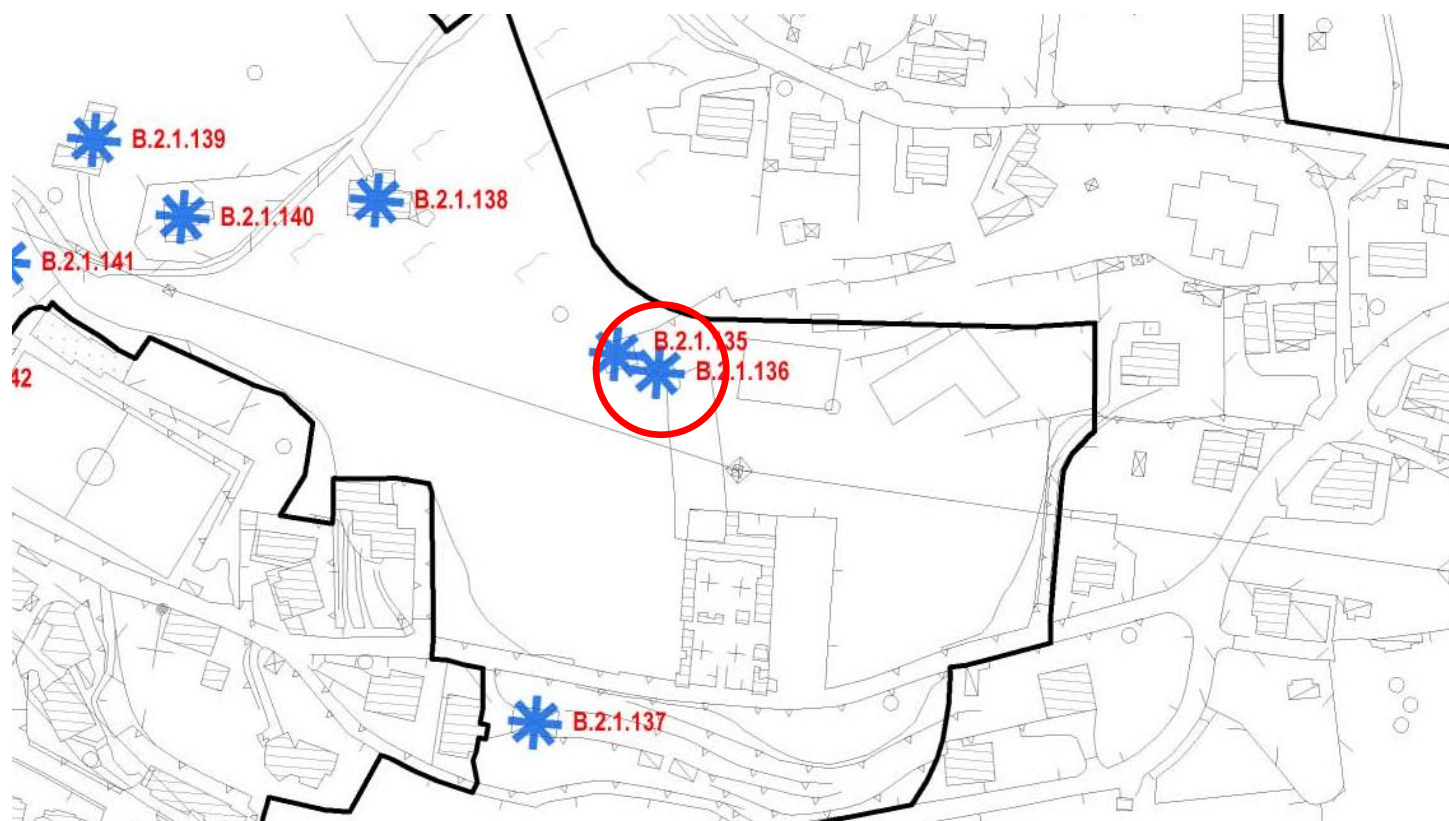
Localizzazione: Via ORTIGARA

STATO DI FATTO	1	EDIFICIO RURALE/ CASCINA STORICA	
	2	EDIFICIO RURALE	
	3	ED. RESIDENZIALE NUOVA COSTRUZIONE	
	4	STALLE E ANNESSI	X
	5	EDIFICIO PRODUTTIVO/ ARTIGIANALE	



U.P.	B.2.1	Aree agricole pedemontane con particolare valenza ambientale
CLASSE	1	Residuale/ attrezzature



Estratto aerofotogrammetrico



STATO DEI LUOGHI		PRESCRIZIONI		
Stato di conservazione	SUFFICIENTE		SI	NO
Fabbricati utilizzati	-	Recupero fabbricati a uso residenziale (alla data del PGT 2015)		X
Sup. Coperta	25 m2	Ampliamento fabbricati a uso artigianale		X
N° piani	2	Ampliamento SLP con destinazione residenziale		X
Altezza	6 m			

Documentazione PRG 1995	Documentazione PGT 2015
Non mappato	
	



Comune di Costa Volpino
Provincia di Bergamo

Censimento edifici in zona agricola B.2.1
CLASSE A – DESTINAZIONE RESIDENZIALE

B.2.1.138

Nome:

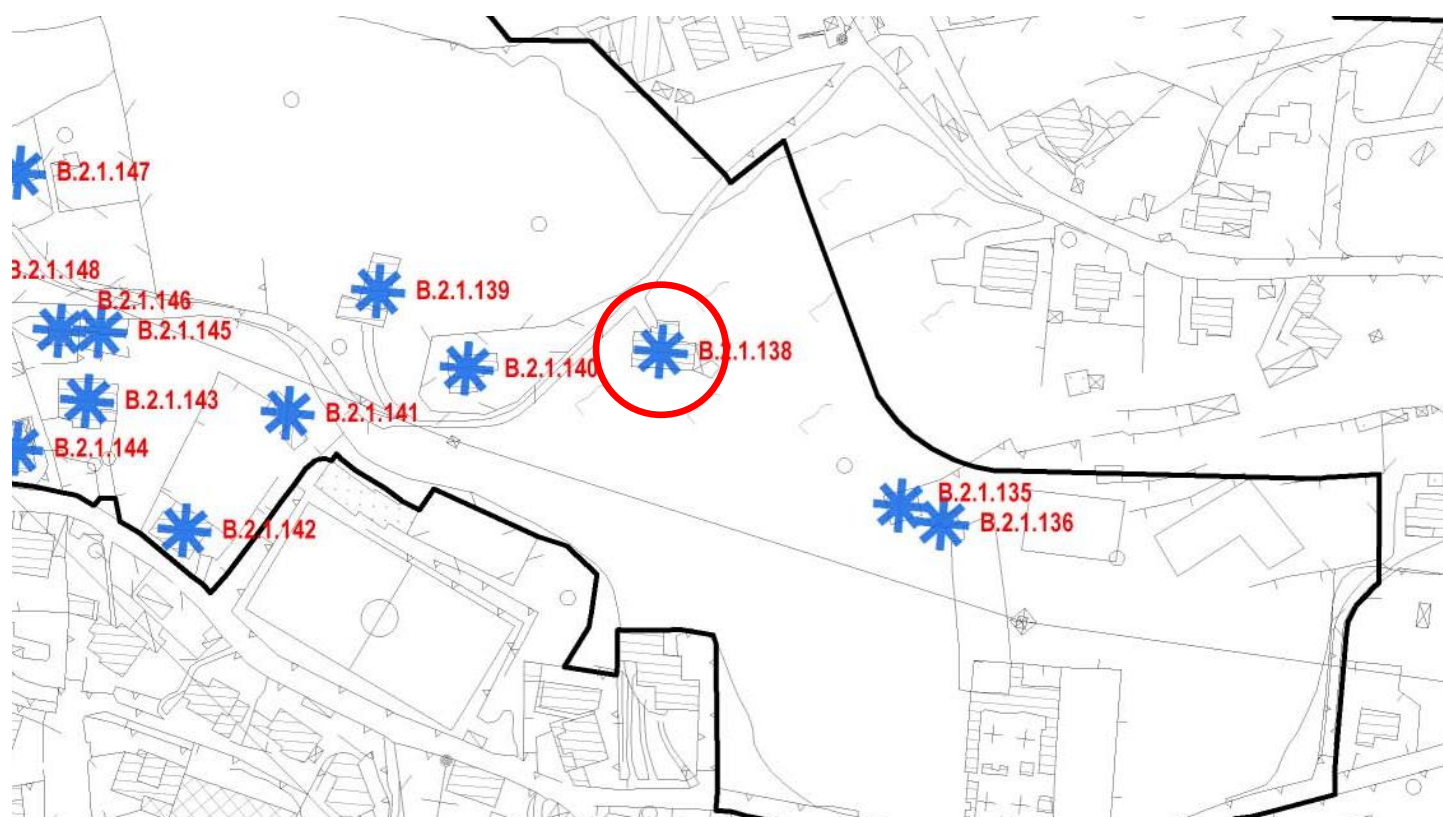
Localizzazione: Via SAN PIETRO

STATO DI FATTO	1	EDIFICIO RURALE/ CASCINA STORICA	
	2	EDIFICIO RURALE	X
	3	ED. RESIDENZIALE NUOVA COSTRUZIONE	
	4	STALLE E ANNESSI	
	5	EDIFICIO PRODUTTIVO/ ARTIGIANALE	

U.P.	B.2.1	Aree agricole pedemontane con particolare valenza ambientale
CLASSE	2	Corrente (senza valore testimoniale)





Estratto aerofotogrammetrico



B.2.1.138

Nome:

STATO DEI LUOGHI		PRESCRIZIONI		
Stato di conservazione	SUFFICIENTE		SI	NO
Fabbricati utilizzati	TUTTI	Recupero fabbricati a uso residenziale (alla data del PGT 2015)	X	
Sup. Coperta	165 m2	Ampliamento fabbricati a uso artigianale		X
N° piani	2	Ampliamento SLP con destinazione residenziale		VEDI U.P.
Altezza	6 m			

Documentazione PRG 1995	Documentazione PGT 2015
Non mappato	
	



Comune di Costa Volpino
Provincia di Bergamo

Censimento edifici in zona agricola B.2.1
CLASSE A – DESTINAZIONE RESIDENZIALE

B.2.1.139

Nome:

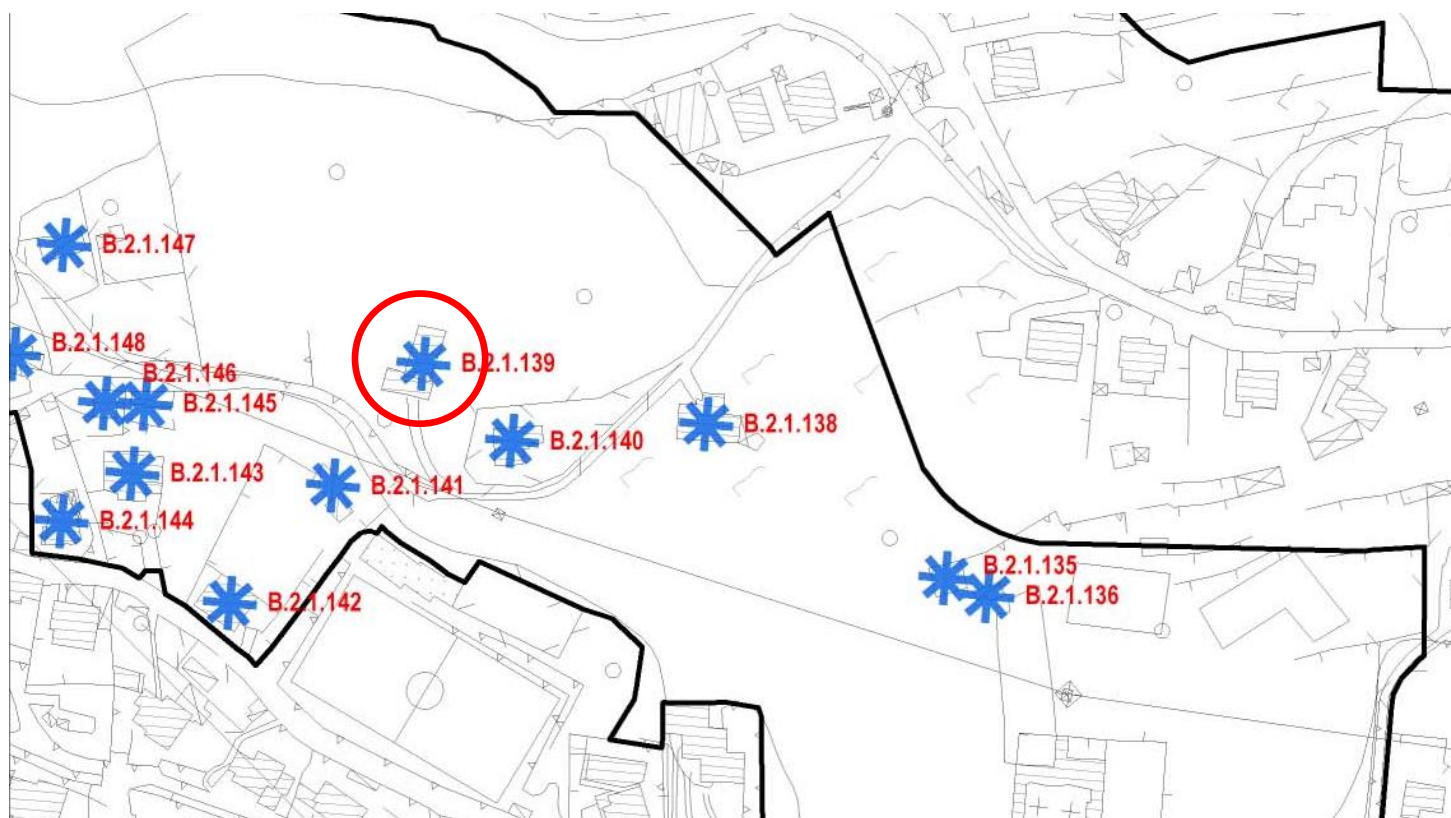
Localizzazione: Via SAN PIETRO

STATO DI FATTO	1	EDIFICIO RURALE/ CASCINA STORICA	
	2	EDIFICIO RURALE	X
	3	ED. RESIDENZIALE NUOVA COSTRUZIONE	
	4	STALLE E ANNESSI	
	5	EDIFICIO PRODUTTIVO/ ARTIGIANALE	

U.P.	B.2.1	Aree agricole pedemontane con particolare valenza ambientale
CLASSE	2	Corrente (senza valore testimoniale)



Estratto aerofotogrammetrico



B.2.1.139

Nome:

STATO DEI LUOGHI	
Stato di conservazione	DISCRETO
Fabbricati utilizzati	TUTTI
Sup. Coperta	100 m2
N° piani	2
Altezza	6 m

PRESCRIZIONI			
	SI	NO	
Recupero fabbricati a uso residenziale (alla data del PGT 2015)	X		
Ampliamento fabbricati a uso artigianale		X	
Ampliamento SLP con destinazione residenziale			VEDI U.P.

Documentazione PRG 1995

Non mappato

Documentazione PGT 2015





Comune di Costa Volpino

Censimento edifici in zona agricola B.2.1

CLASSE A – DESTINAZIONE RESIDENZIALE

B.2.1.140

Nome:

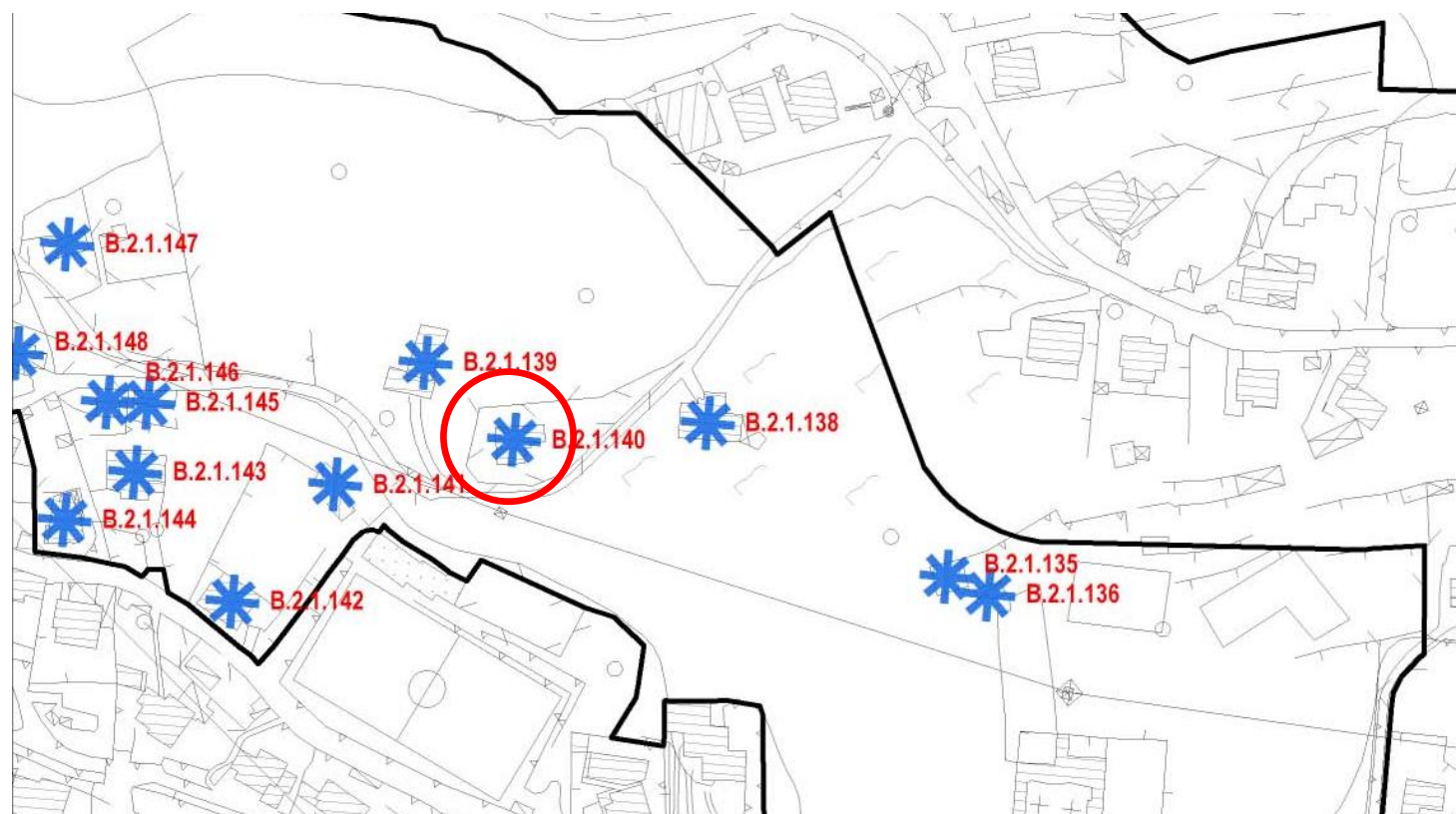
Localizzazione: Via SAN PIETRO

STATO DI FATTO	1	EDIFICIO RURALE/ CASCINA STORICA	
	2	EDIFICIO RURALE	X
	3	ED. RESIDENZIALE NUOVA COSTRUZIONE	
	4	STALLE E ANNESSI	
	5	EDIFICIO PRODUTTIVO/ ARTIGIANALE	

U.P.	B.2.1	Aree agricole pedemontane con particolare valenza ambientale
CLASSE	2	Corrente (senza valore testimoniale)



Estratto aerofotogrammetrico




B.2.1.140

Nome:

STATO DEI LUOGHI	
Stato di conservazione	DISCRETO
Fabbricati utilizzati	-
Sup. Coperta	105 m2
N° piani	2
Altezza	6 m

PRESCRIZIONI			
	SI	NO	
Recupero fabbricati a uso residenziale (alla data del PGT 2015)	X		
Ampliamento fabbricati a uso artigianale		X	
Ampliamento SLP con destinazione residenziale			VEDI U.P.

Documentazione PRG 1995
Non mappato



--



--

--



Comune di Costa Volpino

Censimento edifici in zona agricola B.2.1

CLASSE A – DESTINAZIONE RESIDENZIALE

B.2.1.147

Nome:

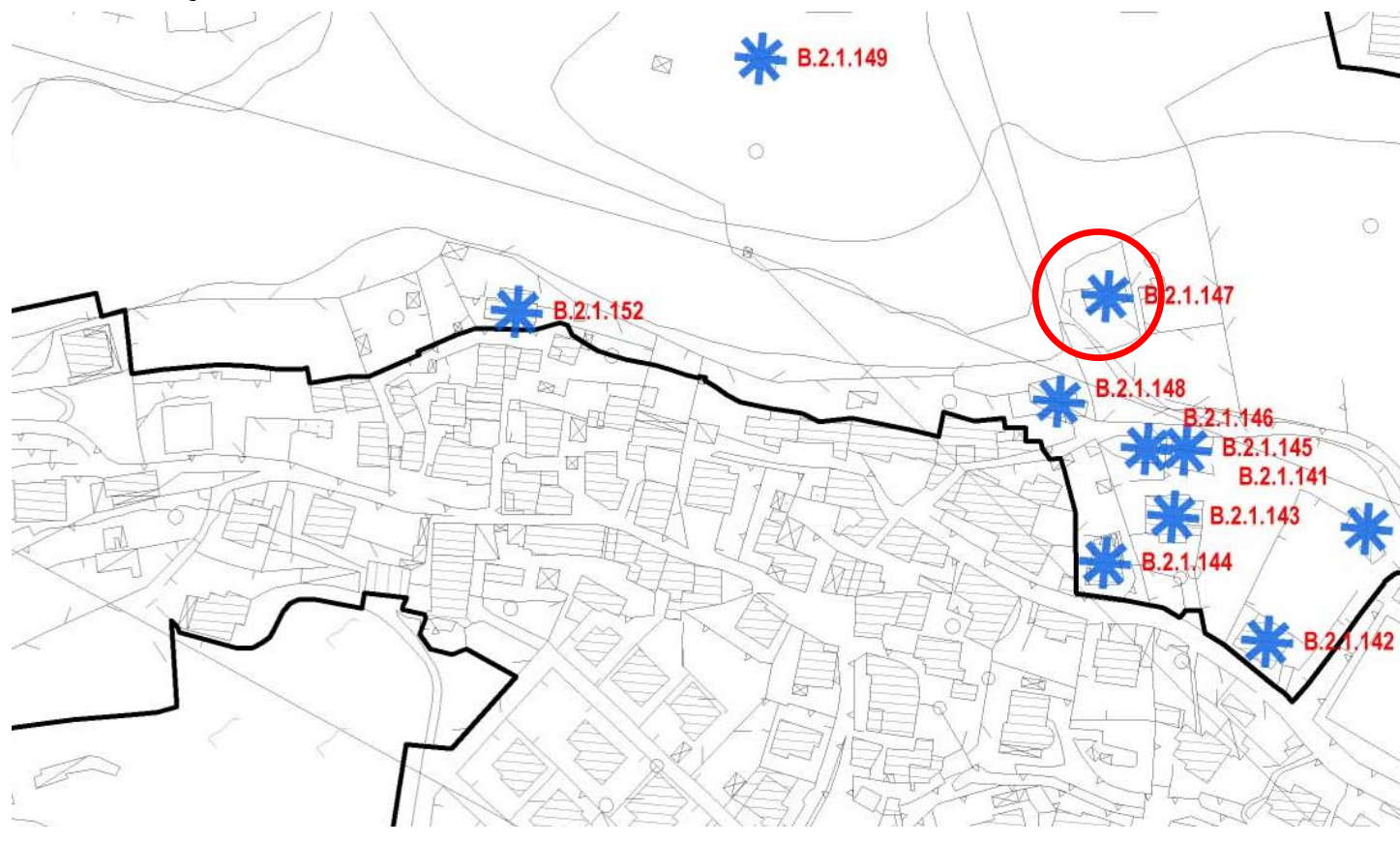
Localizzazione: Via MOLINI

STATO DI FATTO	1	EDIFICIO RURALE/ CASCINA STORICA	
	2	EDIFICIO RURALE	
	3	ED. RESIDENZIALE NUOVA COSTRUZIONE	
	4	STALLI E ANNESSI	X
	5	EDIFICIO PRODUTTIVO/ ARTIGIANALE	


U.P.	B.2.1	Aree agricole pedemontane con particolare valenza ambientale
CLASSE	1	Residuale/ attrezzature



Estratto aerofotogrammetrico



STATO DEI LUOGHI		PRESCRIZIONI		
Stato di conservazione	-		SI	NO
Fabbricati utilizzati	-	Recupero fabbricati a uso residenziale (alla data del PGT 2015)		X
Sup. Coperta	62 m2	Ampliamento fabbricati a uso artigianale		X
N° piani	1	Ampliamento SLP con destinazione residenziale		X
Altezza	3 m			

Documentazione PRG 1995	Documentazione PGT 2015
Non mappato	



Comune di Costa Volpino

Censimento edifici in zona agricola B.2.1

CLASSE A – DESTINAZIONE RESIDENZIALE

B.2.1.148

Nome:

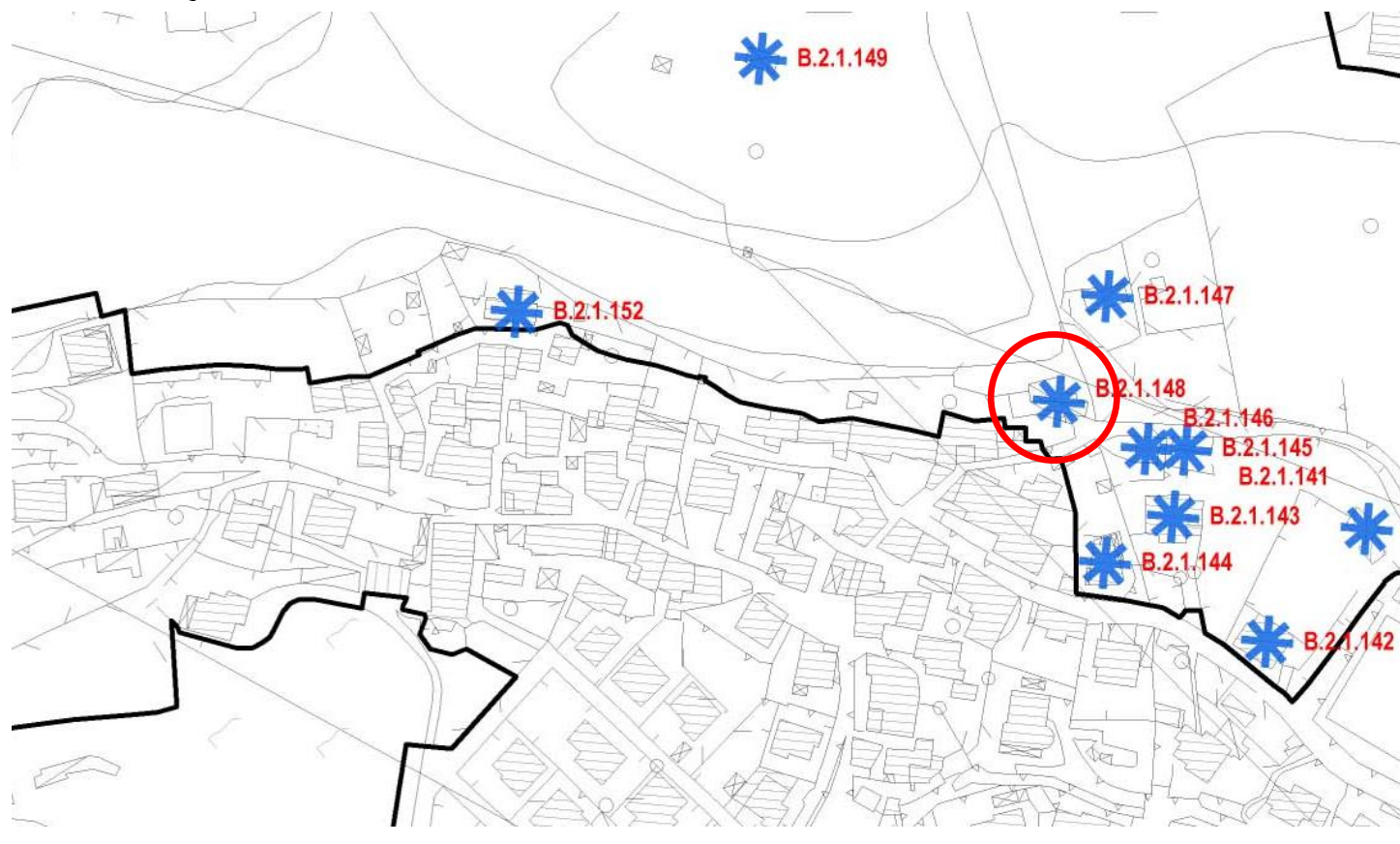
Localizzazione: Via MOLINI

STATO DI FATTO	1	EDIFICIO RURALE/ CASCINA STORICA	
	2	EDIFICIO RURALE	
	3	ED. RESIDENZIALE NUOVA COSTRUZIONE	
	4	STALLI E ANNESSI	X
	5	EDIFICIO PRODUTTIVO/ ARTIGIANALE	



U.P.	B.2.1	Aree agricole pedemontane con particolare valenza ambientale
CLASSE	1	Residuale/ attrezzature



Estratto aerofotogrammetrico



STATO DEI LUOGHI		PRESCRIZIONI		
Stato di conservazione	INSUFFICIENTE	SI	NO	
Fabbricati utilizzati	-		X	
Sup. Coperta	107 m2		X	
N° piani	1		X	
Altezza	3 m			

Documentazione PRG 1995	Documentazione PGT 2015
Non mappato	
	



Comune di Costa Volpino

Censimento edifici in zona agricola B.2.1

CLASSE A - DESTINAZIONE RESIDENZIALE

B.2.1.150

Nome:

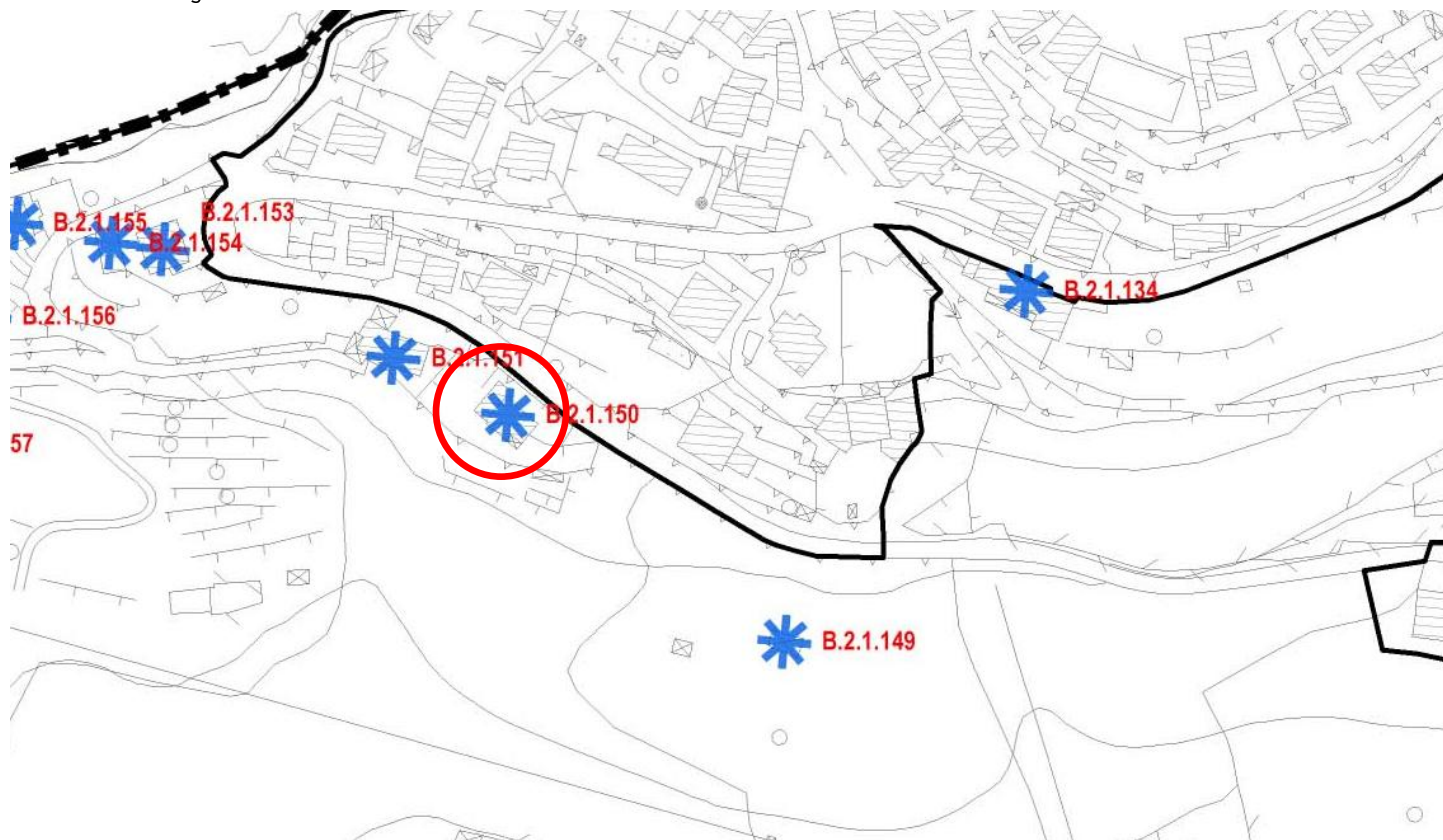
Localizzazione: Via ORTIGARA

STATO DI FATTO	1	EDIFICIO RURALE/ CASCINA STORICA	
	2	EDIFICIO RURALE	
	3	ED. RESIDENZIALE NUOVA COSTRUZIONE	X
	4	STALLE E ANNESSI	
	5	EDIFICIO PRODUTTIVO/ ARTIGIANALE	

U.P.	B.2.1	Aree agricole pedemontane con particolare valenza ambientale
CLASSE	2	Corrente (senza valore testimoniale)



Estratto aerofotogrammetrico



B.2.1.150

Nome:

STATO DEI LUOGHI	
Stato di conservazione	BUONO
Fabbricati utilizzati	TUTTI
Sup. Coperta	135 m2
N° piani	2/3
Altezza	9 m

PRESCRIZIONI			
	SI	NO	
Recupero fabbricati a uso residenziale (alla data del PGT 2015)	NV		
Ampliamento fabbricati a uso artigianale		X	
Ampliamento SLP con destinazione residenziale		X	

Documentazione PRG 1995

Non mappato

Documentazione PGT 2015





Comune di Costa Volpino

Censimento edifici in zona agricola B.2.1

CLASSE A – DESTINAZIONE RESIDENZIALE


B.2.1.151

Nome:

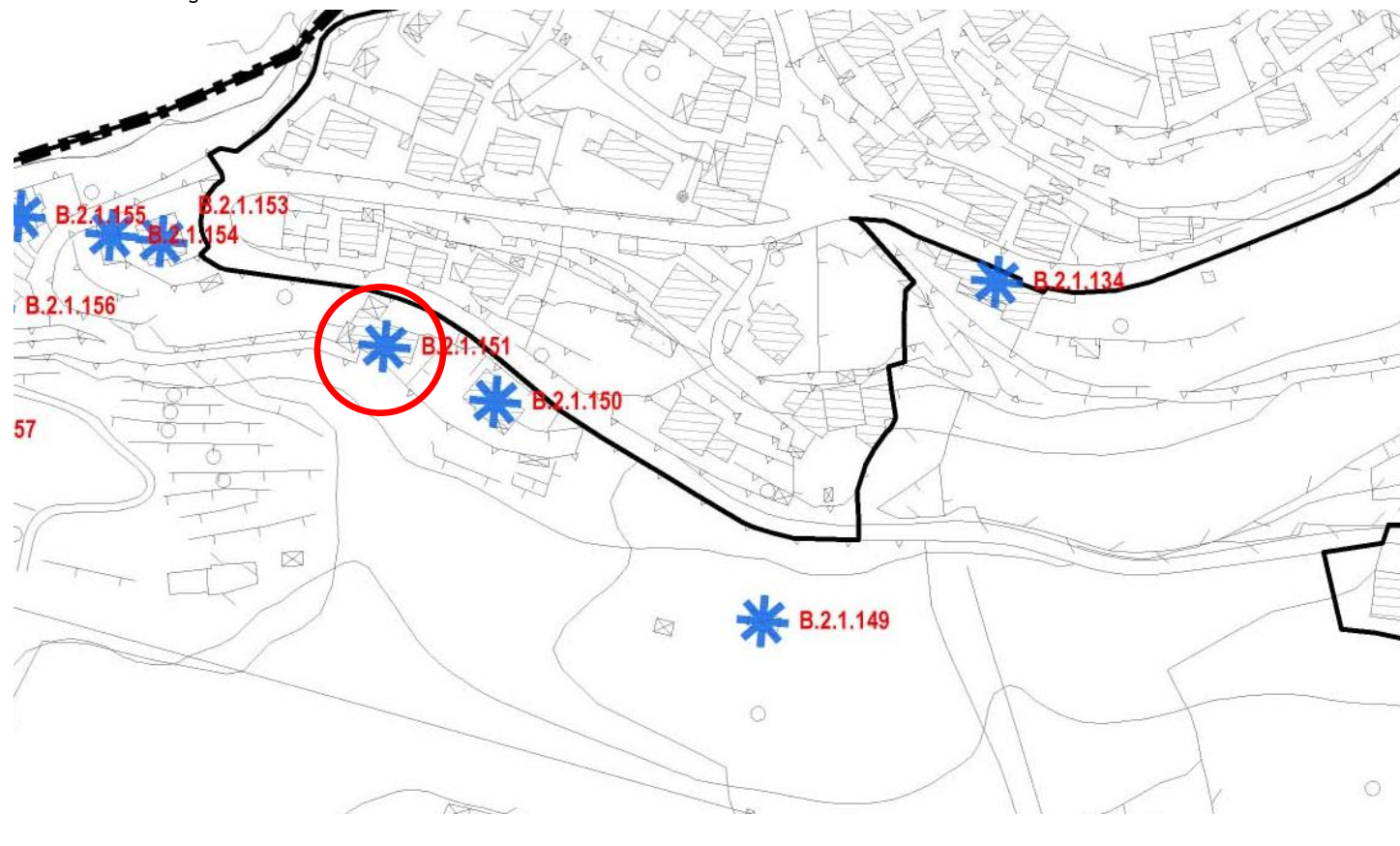
Localizzazione: Via ORTIGARA

STATO DI FATTO	1	EDIFICIO RURALE/ CASCINA STORICA	
	2	EDIFICIO RURALE	
	3	ED. RESIDENZIALE NUOVA COSTRUZIONE	X
	4	STALLE E ANNESSI	
	5	EDIFICIO PRODUTTIVO/ ARTIGIANALE	

U.P.	B.2.1	Aree agricole pedemontane con particolare valenza ambientale
CLASSE	2	Corrente (senza valore testimoniale)



Estratto aerofotogrammetrico



B.2.1.151

Nome:

STATO DEI LUOGHI	
Stato di conservazione	BUONO
Fabbricati utilizzati	TUTTI
Sup. Coperta	160 m2
N° piani	2
Altezza	8 m

PRESCRIZIONI			
	SI	NO	
Recupero fabbricati a uso residenziale (alla data del PGT 2015)	NV		
Ampliamento fabbricati a uso artigianale		X	
Ampliamento SLP con destinazione residenziale		X	

Documentazione PRG 1995

Non mappato

Documentazione PGT 2015





Comune di Costa Volpino

Censimento edifici in zona agricola B.2.1

CLASSE A - DESTINAZIONE RESIDENZIALE

B.2.1.152

Nome:

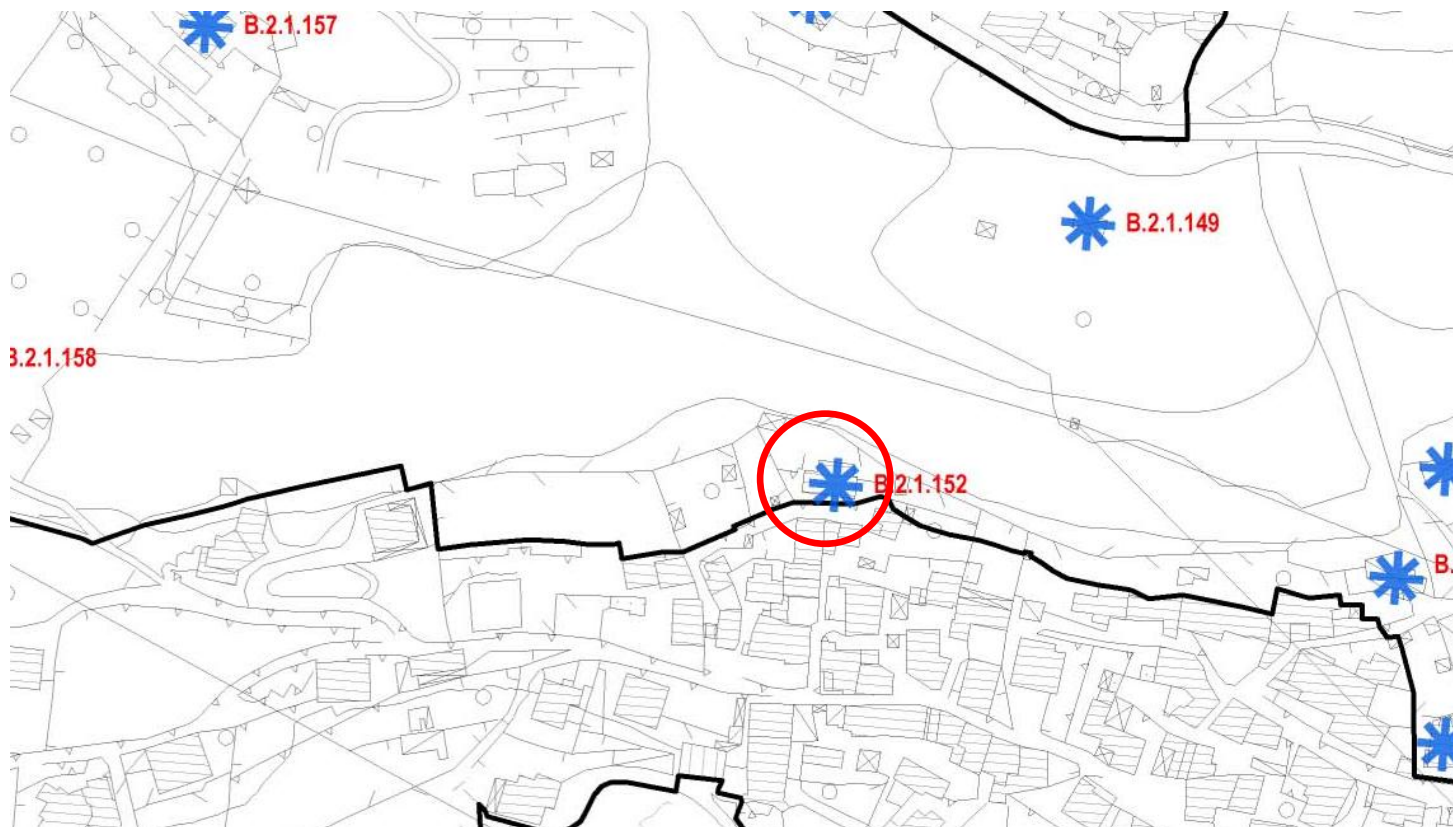
Localizzazione: Via MOLINI

STATO DI FATTO	1	EDIFICIO RURALE/ CASCINA STORICA	
	2	EDIFICIO RURALE	
	3	ED. RESIDENZIALE NUOVA COSTRUZIONE	X
	4	STALLE E ANNESSI	
	5	EDIFICIO PRODUTTIVO/ ARTIGIANALE	

U.P.	B.2.1	Aree agricole pedemontane con particolare valenza ambientale
CLASSE	2	Corrente (senza valore testimoniale)




Estratto aerofotogrammetrico



B.2.1.152

Nome:

STATO DEI LUOGHI		PRESCRIZIONI		
Stato di conservazione	BUONO		SI	NO
Fabbricati utilizzati	TUTTI	Recupero fabbricati a uso residenziale (alla data del PGT 2015)	NV	
Sup. Coperta	111 m2	Ampliamento fabbricati a uso artigianale		X
N° piani	2	Ampliamento SLP con destinazione residenziale		X
Altezza	6 m			

Documentazione PRG 1995	Documentazione PGT 2015
Non mappato	



Comune di Costa Volpino

Censimento edifici in zona agricola B.2.1

CLASSE A – DESTINAZIONE RESIDENZIALE


B.2.1.153

Nome:

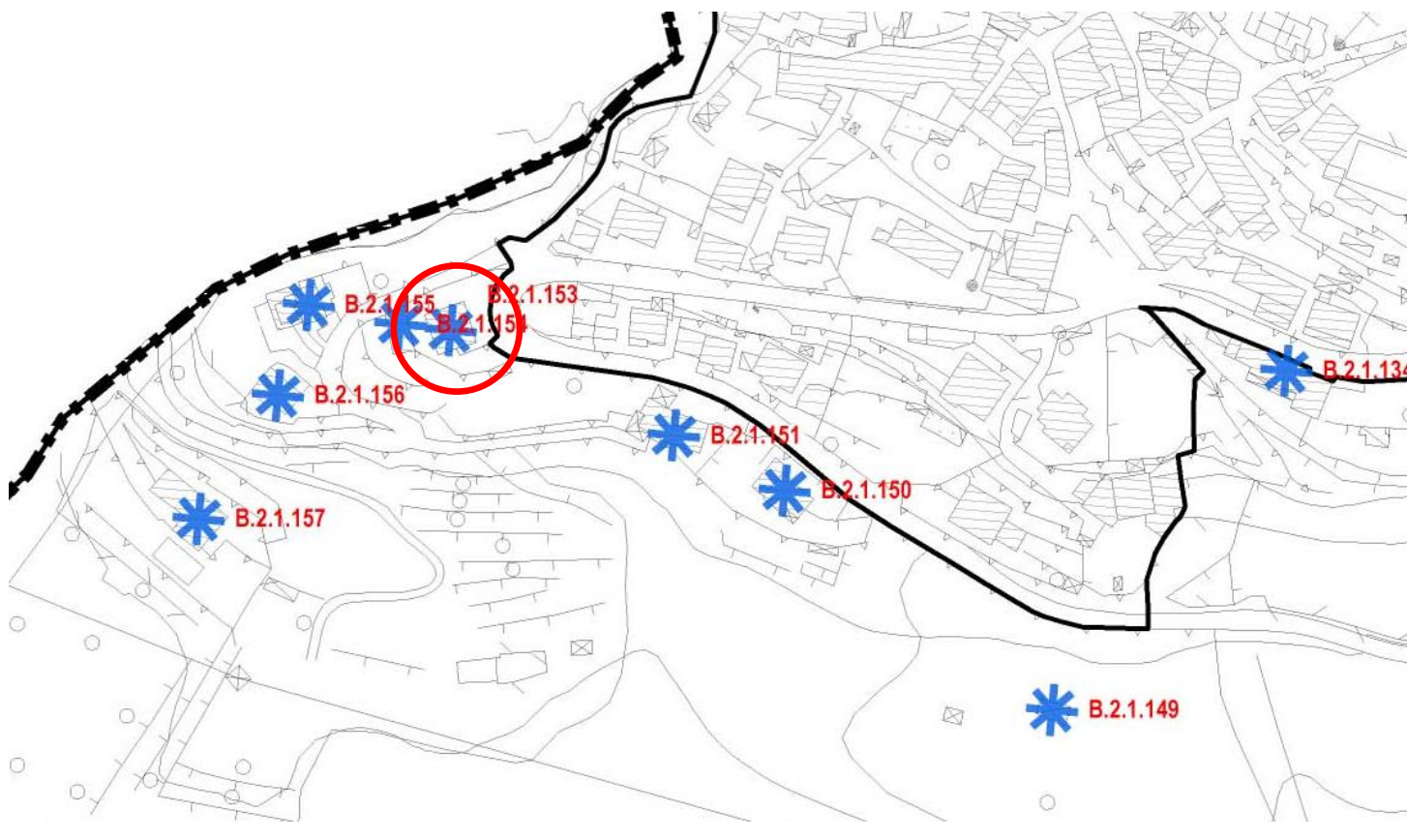
Localizzazione: Via ORTIGARA

STATO DI FATTO	1	EDIFICIO RURALE/ CASCINA STORICA	
	2	EDIFICIO RURALE	
	3	ED. RESIDENZIALE NUOVA COSTRUZIONE	X
	4	STALLE E ANNESSI	
	5	EDIFICIO PRODUTTIVO/ ARTIGIANALE	

U.P.	B.2.1	Aree agricole pedemontane con particolare valenza ambientale
CLASSE	2	Corrente (senza valore testimoniale)



Estratto aerofotogrammetrico



B.2.1.153

Nome:

STATO DEI LUOGHI		PRESCRIZIONI		
Stato di conservazione	BUONO	SI	NO	
Fabbricati utilizzati	TUTTI	NV		
Sup. Coperta	133 m2		X	
N° piani	2		X	
Altezza	8 m			
		Recupero fabbricati a uso residenziale (alla data del PGT 2015)		
		Ampliamento fabbricati a uso artigianale		
		Ampliamento SLP con destinazione residenziale		

Documentazione PRG 1995

Non mappato

Documentazione PGT 2015





Comune di Costa Volpino

Censimento edifici in zona agricola B.2.1

CLASSE A – DESTINAZIONE RESIDENZIALE

B.2.1.155

Nome:

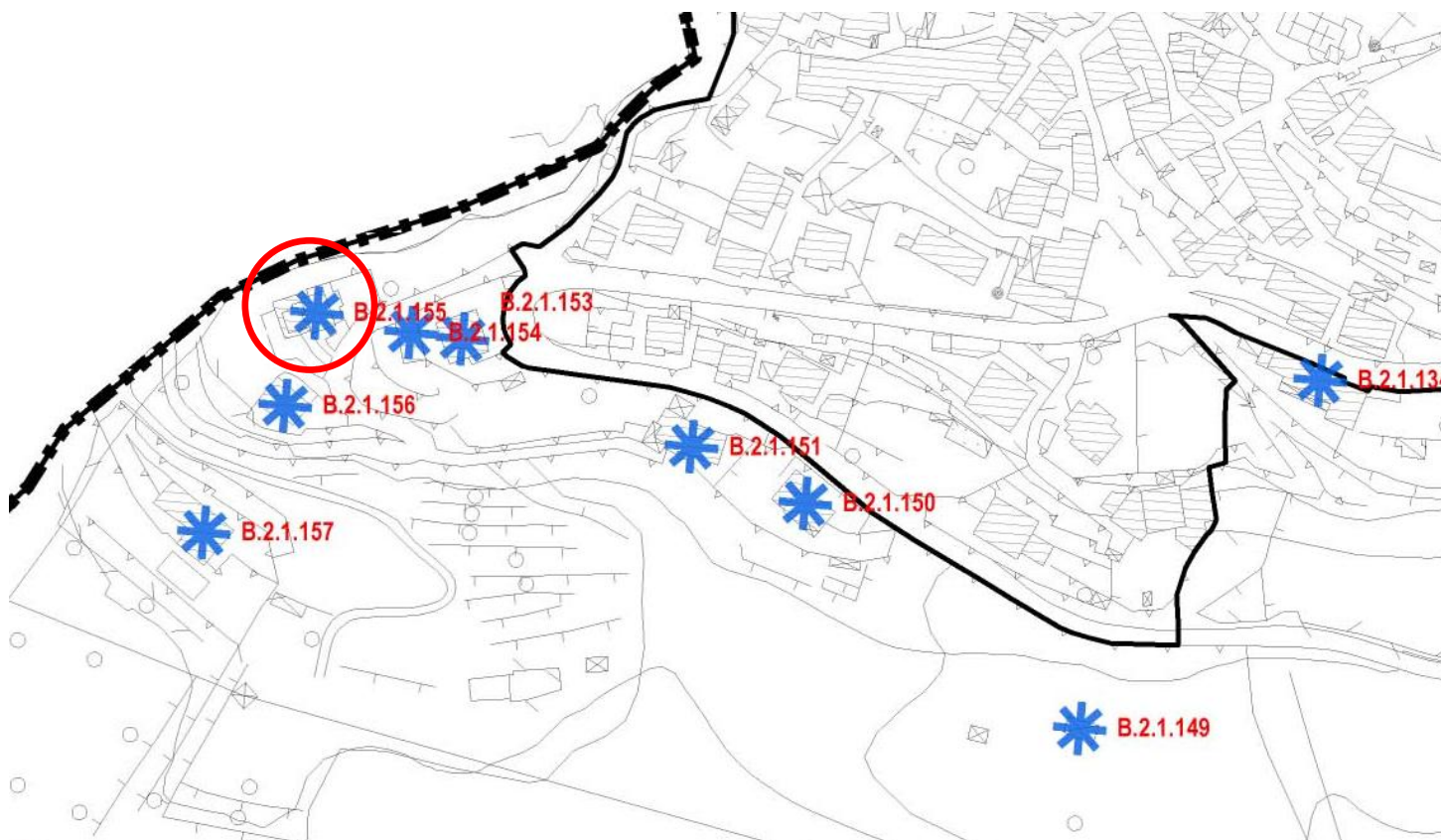
Localizzazione: Via ORTIGARA

STATO DI FATTO	1	EDIFICIO RURALE/ CASCINA STORICA	
	2	EDIFICIO RURALE	
	3	ED. RESIDENZIALE NUOVA COSTRUZIONE	X
	4	STALLE E ANNESSI	
	5	EDIFICIO PRODUTTIVO/ ARTIGIANALE	

U.P.	B.2.1	Aree agricole pedemontane con particolare valenza ambientale
CLASSE	2	Corrente (senza valore testimoniale)



Estratto aerofotogrammetrico



B.2.1.155

Nome:

STATO DEI LUOGHI	
Stato di conservazione	DISCRETO
Fabbricati utilizzati	TUTTI
Sup. Coperta	143 m2
N° piani	2
Altezza	6 m

PRESCRIZIONI			
	SI	NO	
Recupero fabbricati a uso residenziale (alla data del PGT 2015)	NV		
Ampliamento fabbricati a uso artigianale		X	
Ampliamento SLP con destinazione residenziale		X	

Documentazione PRG 1995

Non mappato

Documentazione PGT 2015





Comune di Costa Volpino

Censimento edifici in zona agricola B.2.1

CLASSE A – DESTINAZIONE RESIDENZIALE

B.2.1.156

Nome:

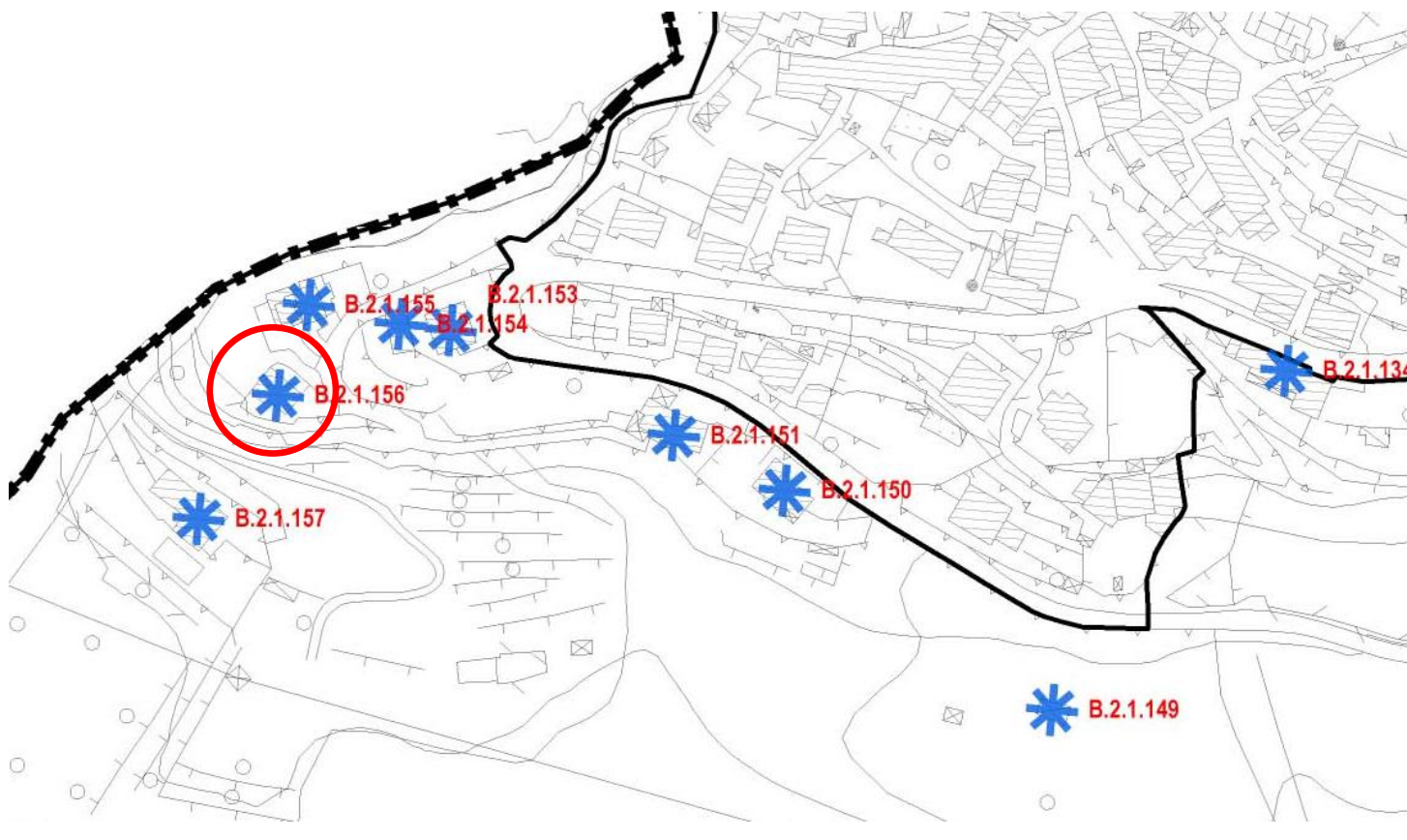
Localizzazione: Via ORTIGARA

STATO DI FATTO	1	EDIFICIO RURALE/ CASCINA STORICA	
	2	EDIFICIO RURALE	
	3	ED. RESIDENZIALE NUOVA COSTRUZIONE	X
	4	STALLE E ANNESSI	
	5	EDIFICIO PRODUTTIVO/ ARTIGIANALE	

U.P.	B.2.1	Aree agricole pedemontane con particolare valenza ambientale
CLASSE	2	Corrente (senza valore testimoniale)




Estratto aerofotogrammetrico



B.2.1.156

Nome:

STATO DEI LUOGHI		PRESCRIZIONI			
Stato di conservazione	BUONO		SI	NO	
Fabbricati utilizzati	TUTTI	Recupero fabbricati a uso residenziale (alla data del PGT 2015)	NV		
Sup. Coperta	90 m2	Ampliamento fabbricati a uso artigianale		X	
N° piani	2	Ampliamento SLP con destinazione residenziale		X	
Altezza	6 m				

Documentazione PRG 1995	Documentazione PGT 2015
Non mappato	



Comune di Costa Volpino

Censimento edifici in zona agricola B.2.1

CLASSE A – DESTINAZIONE RESIDENZIALE

B.2.1.157

Nome:

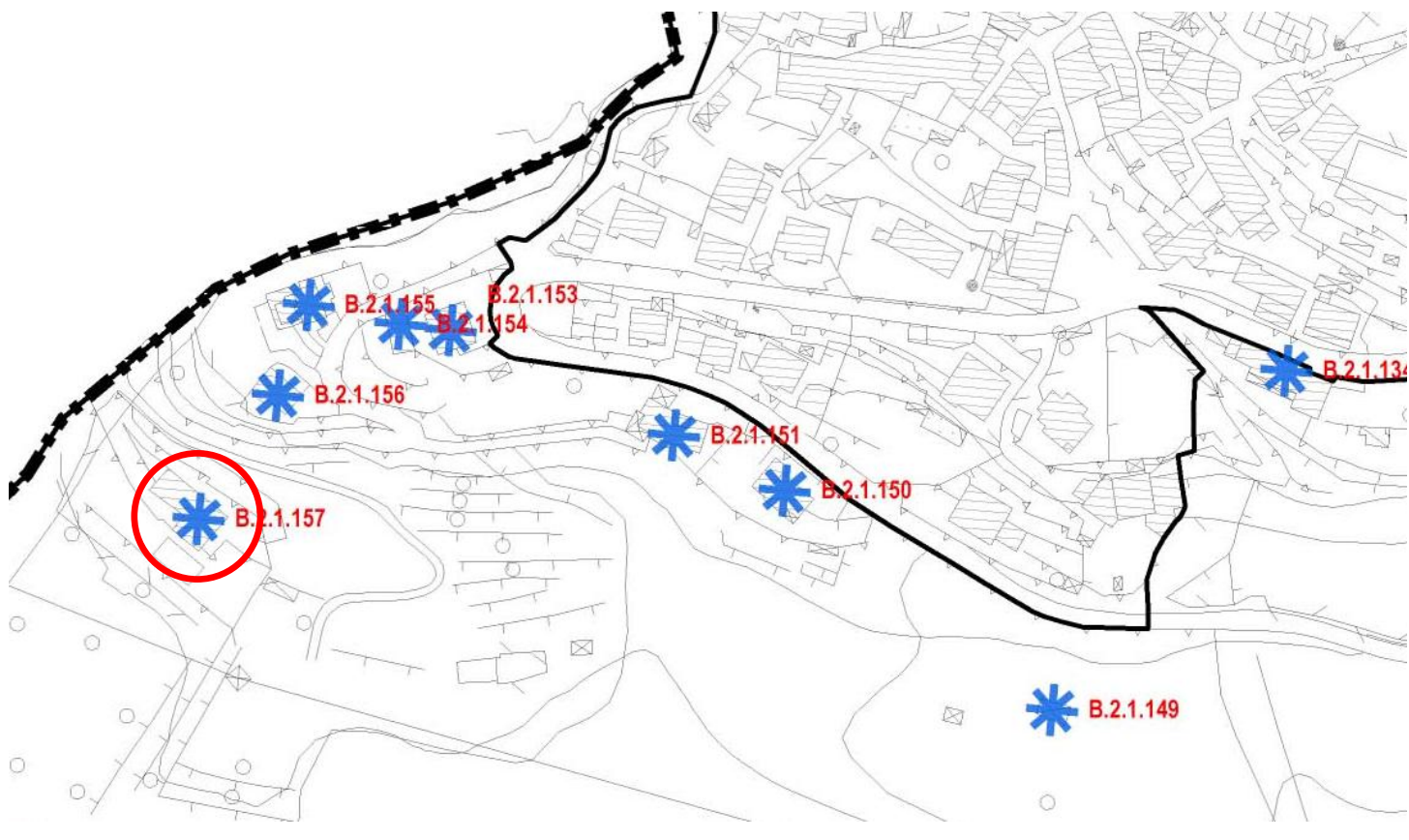
Localizzazione: Via ORTIGARA

STATO DI FATTO	1	EDIFICIO RURALE/ CASCINA STORICA	
	2	EDIFICIO RURALE	
	3	ED. RESIDENZIALE NUOVA COSTRUZIONE	X
	4	STALLE E ANNESSI	
	5	EDIFICIO PRODUTTIVO/ ARTIGIANALE	

U.P.	B.2.1	Aree agricole pedemontane con particolare valenza ambientale
CLASSE	2	Corrente (senza valore testimoniale)



Estratto aerofotogrammetrico



B.2.1.157

Nome:

STATO DEI LUOGHI	
Stato di conservazione	BUONO
Fabbricati utilizzati	TUTTI
Sup. Coperta	205 m2
N° piani	2/3
Altezza	9 m

PRESCRIZIONI			
	SI	NO	
Recupero fabbricati a uso residenziale (alla data del PGT 2015)	NV		
Ampliamento fabbricati a uso artigianale		X	
Ampliamento SLP con destinazione residenziale		X	

Documentazione PRG 1995
Non mappato



--



--





Comune di Costa Volpino

Censimento edifici in zona agricola B.2.1

CLASSE A – DESTINAZIONE RESIDENZIALE

B.2.1.158

Nome:

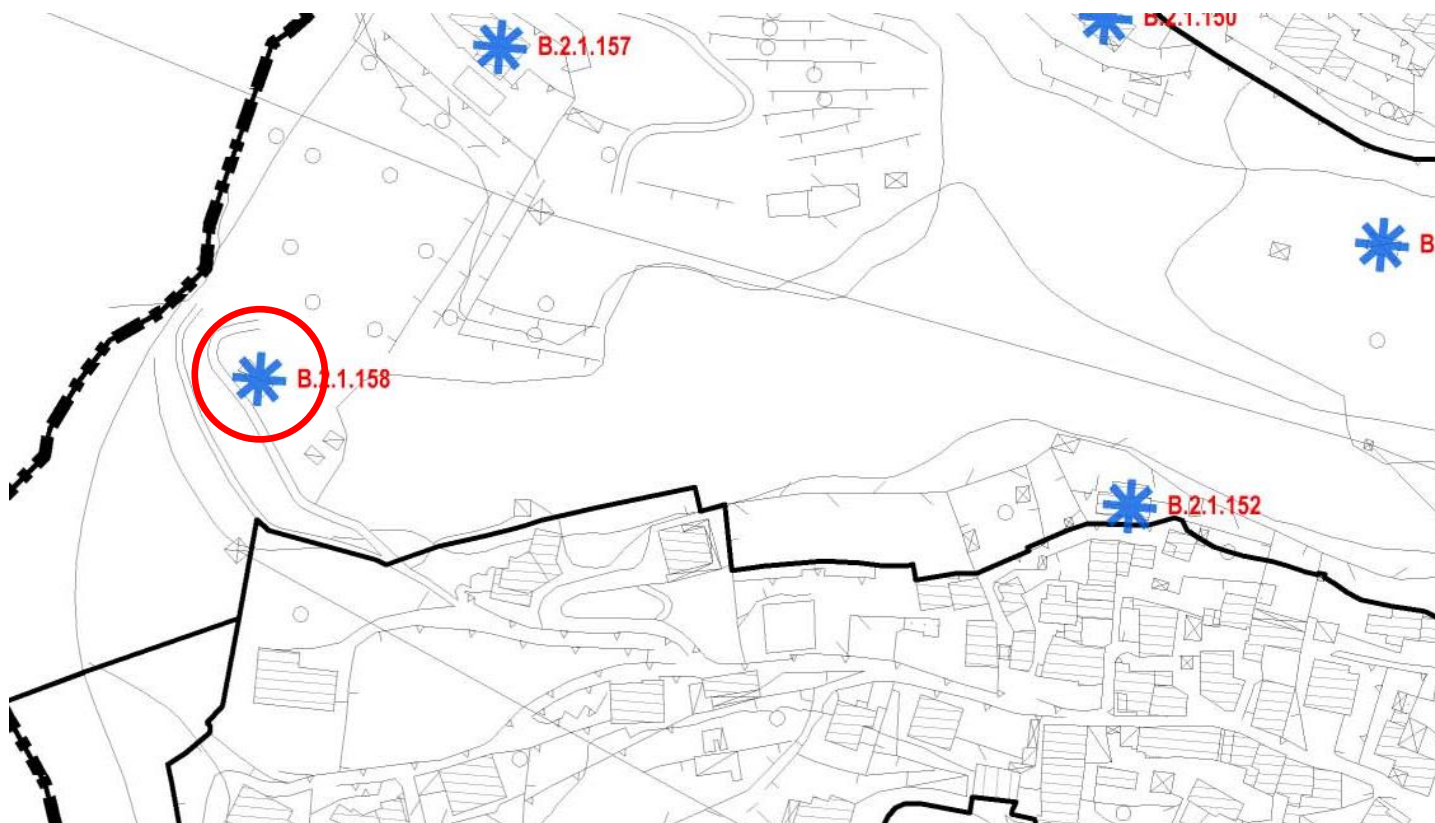
Localizzazione: Via DAVINE

STATO DI FATTO	1	EDIFICIO RURALE/ CASCINA STORICA	
	2	EDIFICIO RURALE	
	3	ED. RESIDENZIALE NUOVA COSTRUZIONE	
	4	STALLE E ANNESSI	X
	5	EDIFICIO PRODUTTIVO/ ARTIGIANALE	

U.P.	B.2.1	Aree agricole pedemontane con particolare valenza ambientale
CLASSE	1	Residuale/ attrezzature



Estratto aerofotogrammetrico



STATO DEI LUOGHI		PRESCRIZIONI			
Stato di conservazione	-		SI	NO	
Fabbricati utilizzati	-	Recupero fabbricati a uso residenziale (alla data del PGT 2015)		X	
Sup. Coperta	38 m2	Ampliamento fabbricati a uso artigianale		X	
N° piani	-	Ampliamento SLP con destinazione residenziale		X	
Altezza	-				

Documentazione PRG 1995	Documentazione PGT 2015
Non mappato	Non disponibile



Comune di Costa Volpino

Censimento edifici in zona agricola B.2.1

CLASSE A – DESTINAZIONE RESIDENZIALE


B.2.1.159

Nome:

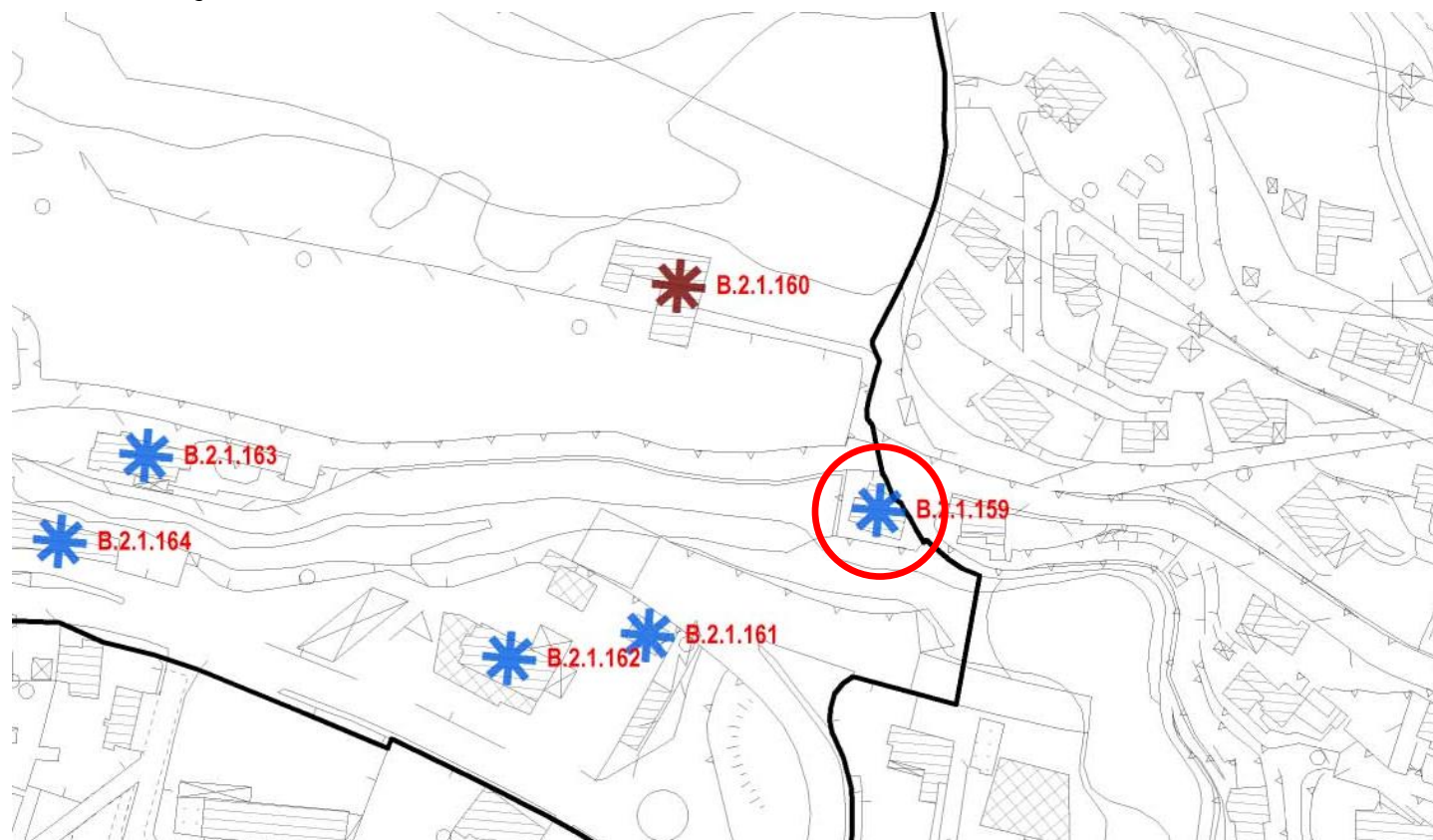
Localizzazione: Via ARIA LIBERA

STATO DI FATTO	1	EDIFICIO RURALE/ CASCINA STORICA	
	2	EDIFICIO RURALE	
	3	ED. RESIDENZIALE NUOVA COSTRUZIONE	X
	4	STALLE E ANNESSI	
	5	EDIFICIO PRODUTTIVO/ ARTIGIANALE	

U.P.	B.2.1	Aree agricole pedemontane con particolare valenza ambientale
CLASSE	2	Corrente (senza valore testimoniale)



Estratto aerofotogrammetrico



B.2.1.159

Nome:

STATO DEI LUOGHI	
Stato di conservazione	DISCRETO
Fabbricati utilizzati	TUTTI
Sup. Coperta	143 m2
N° piani	3
Altezza	9 m

PRESCRIZIONI			
	SI	NO	
Recupero fabbricati a uso residenziale (alla data del PGT 2015)	NV		
Ampliamento fabbricati a uso artigianale		X	
Ampliamento SLP con destinazione residenziale		X	

Documentazione PRG 1995

Non mappato

Documentazione PGT 2015





Comune di Costa Volpino

Censimento edifici in zona agricola B.2.1

CLASSE A - DESTINAZIONE RESIDENZIALE


B.2.1.160 [ex E23]

Nome:

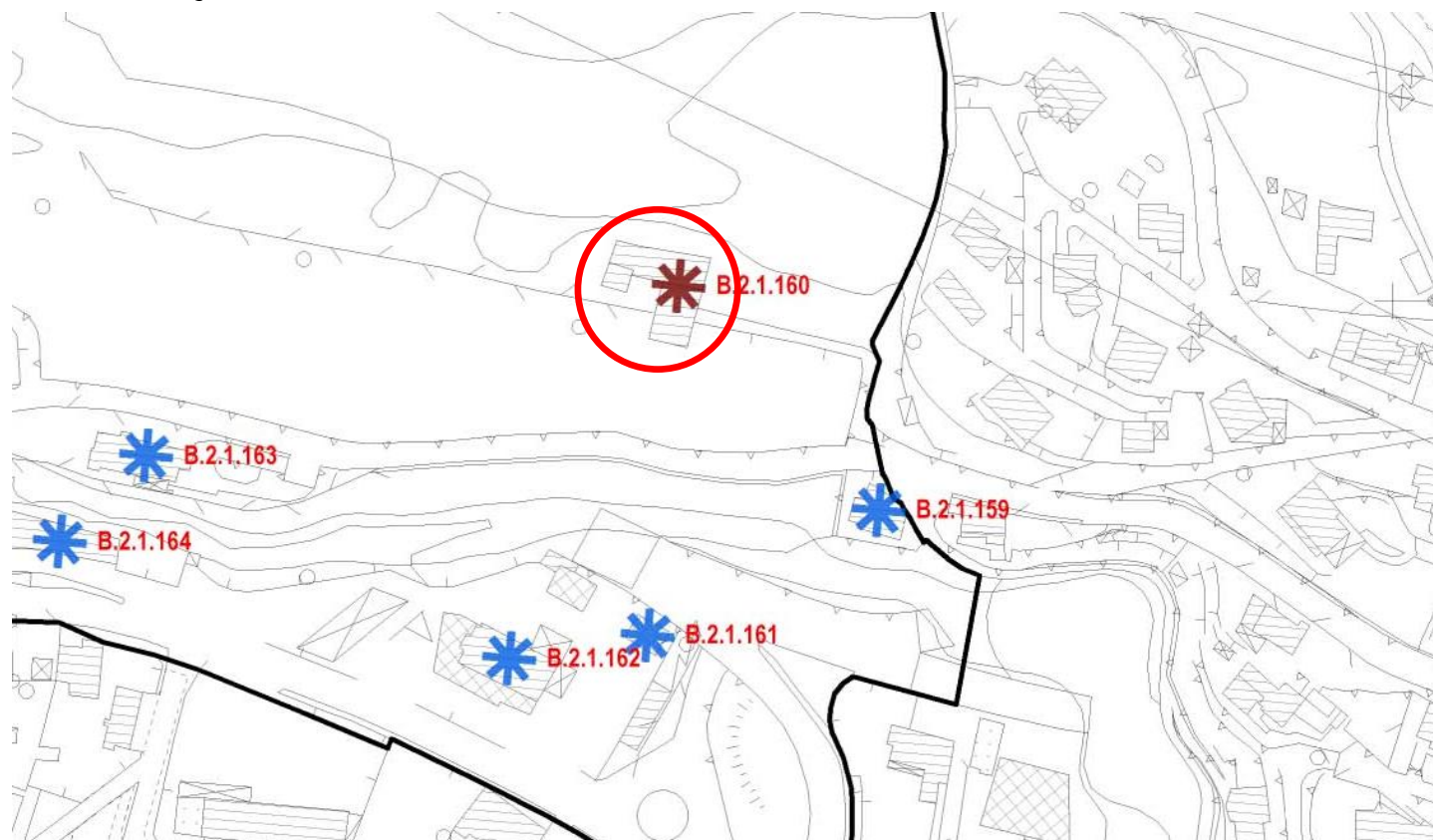
Localizzazione: Via ARIA LIBERA

STATO DI FATTO	1	EDIFICIO RURALE/ CASCINA STORICA	X
	2	EDIFICIO RURALE	
	3	ED. RESIDENZIALE NUOVA COSTRUZIONE	
	4	STALLE E ANNESSI	
	5	EDIFICIO PRODUTTIVO/ ARTIGIANALE	


U.P.	B.2.1	Aree agricole pedemontane con particolare valenza ambientale
CLASSE	5	Storico - ambientale



Estratto aerofotogrammetrico



STATO DEI LUOGHI		PRESCRIZIONI		
Stato di conservazione	DISCRETO	SI	NO	
Fabbricati utilizzati	TUTTI	X		
Sup. Coperta	415m2		X	
N° piani	3/4			VEDI U.P.
Altezza	12 m			

Documentazione PRG 1995	Documentazione PGT 2015
Non mappato	



Comune di Costa Volpino

Censimento edifici in zona agricola B.2.1

CLASSE A – DESTINAZIONE RESIDENZIALE


B.2.1.163

Nome:

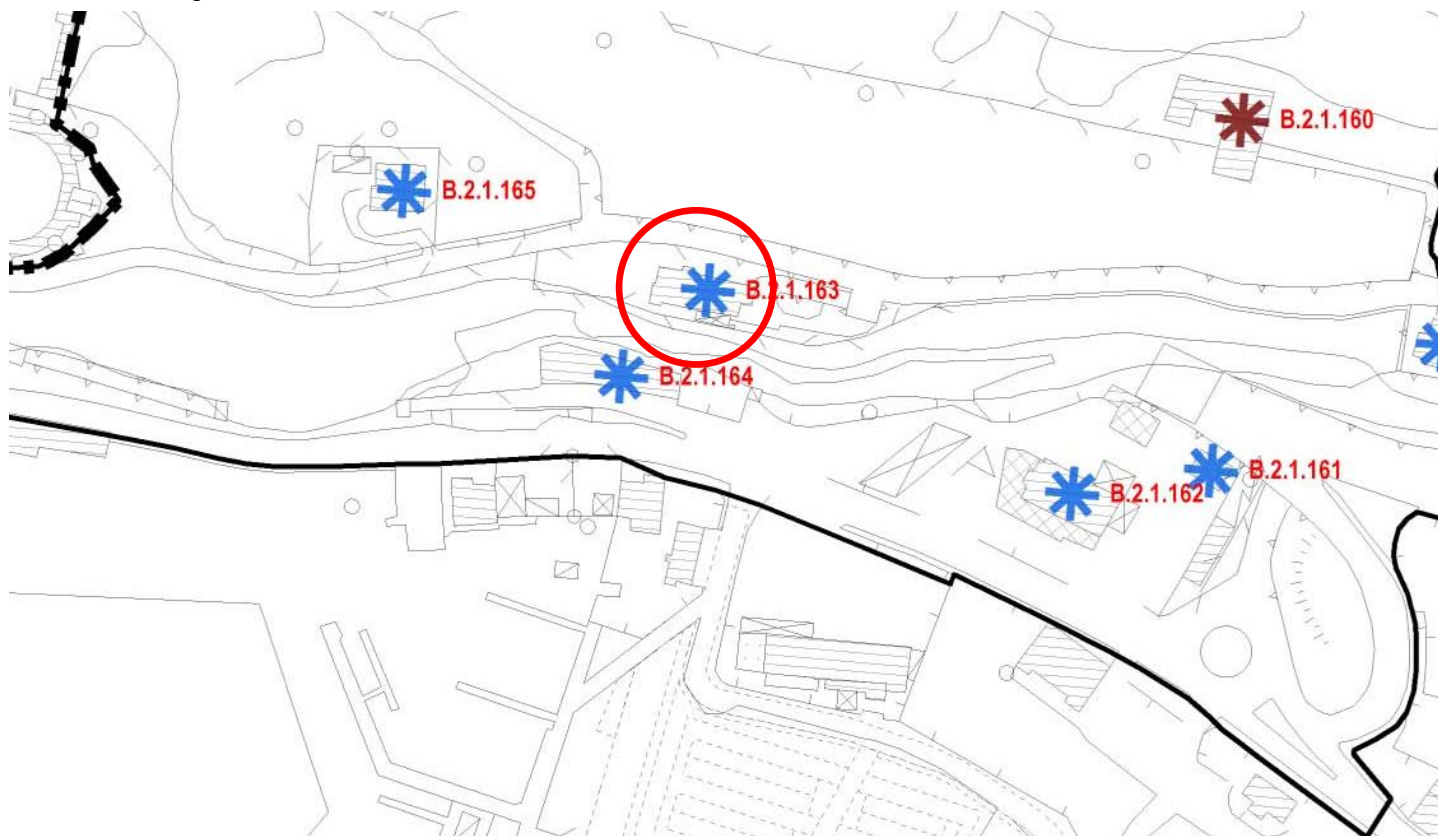
Localizzazione: Via NAZIONALE

STATO DI FATTO	1	EDIFICIO RURALE/ CASCINA STORICA	
	2	EDIFICIO RURALE	
	3	ED. RESIDENZIALE NUOVA COSTRUZIONE	X
	4	STALLE E ANNESSI	
	5	EDIFICIO PRODUTTIVO/ ARTIGIANALE	

U.P.	B.2.1	Aree agricole pedemontane con particolare valenza ambientale
CLASSE	2	Corrente (senza valore testimoniale)



Estratto aerofotogrammetrico



B.2.1.163

Nome:

STATO DEI LUOGHI	
Stato di conservazione	BUONO
Fabbricati utilizzati	TUTTI
Sup. Coperta	238 m2
N° piani	2
Altezza	6 m

PRESCRIZIONI			
	SI	NO	
Recupero fabbricati a uso residenziale (alla data del PGT 2103)	NV		
Ampliamento fabbricati a uso artigianale		X	
Ampliamento SLP con destinazione residenziale		X	

Documentazione PRG 1995

Non mappato

Documentazione PGT 2015





Comune di Costa Volpino

Censimento edifici in zona agricola B.2.1

CLASSE A – DESTINAZIONE RESIDENZIALE


B.2.1.165

Nome:

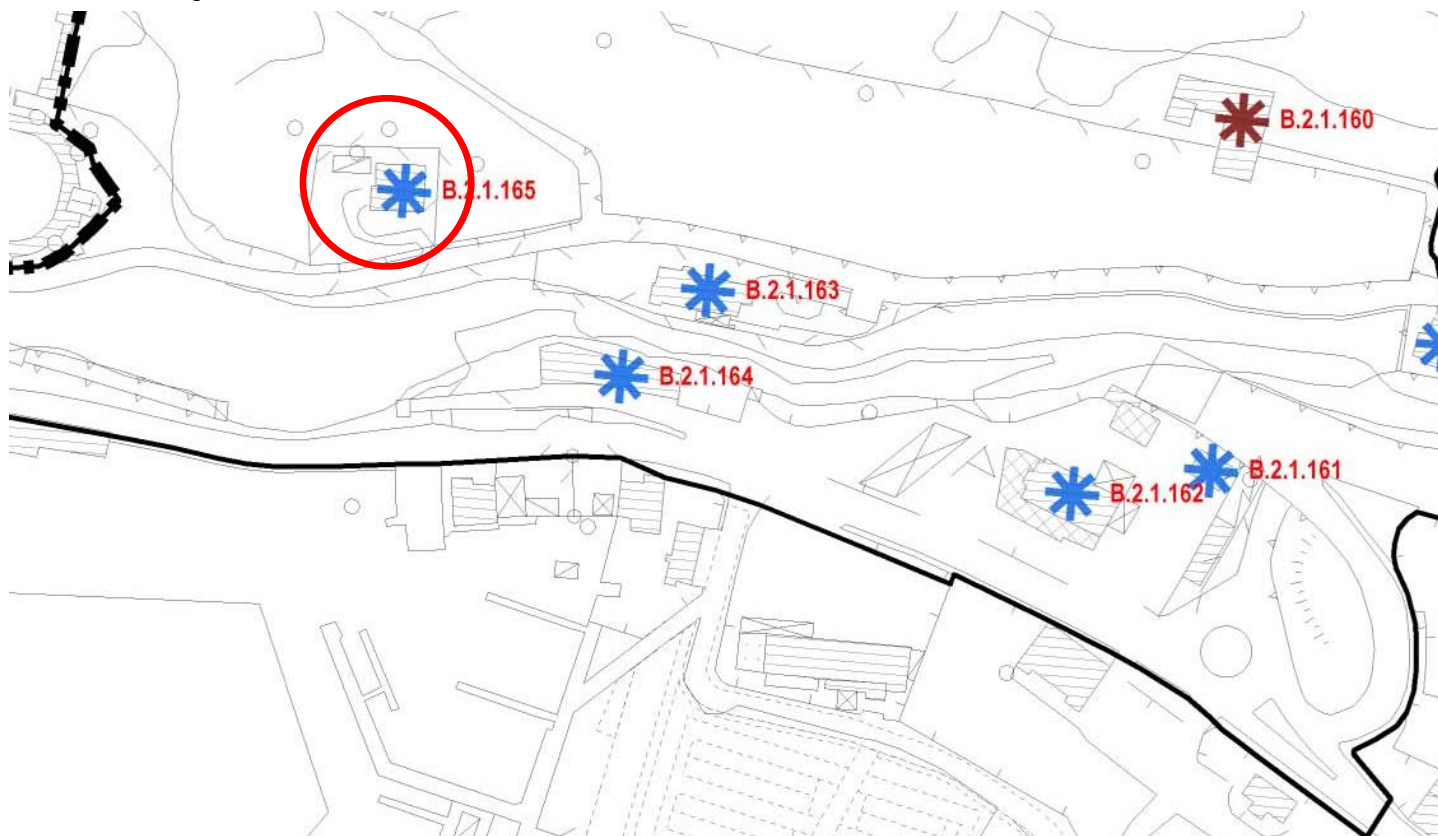
Localizzazione: Via ARIA LIBERA

STATO DI FATTO	1	EDIFICIO RURALE/ CASCINA STORICA	
	2	EDIFICIO RURALE	
	3	ED. RESIDENZIALE NUOVA COSTRUZIONE	X
	4	STALLE E ANNESSI	
	5	EDIFICIO PRODUTTIVO/ ARTIGIANALE	

U.P.	B.2.1	Aree agricole pedemontane con particolare valenza ambientale
CLASSE	2	Corrente (senza valore testimoniale)





Estratto aerofotogrammetrico



B.2.1.165

Nome:

STATO DEI LUOGHI		PRESCRIZIONI		
Stato di conservazione	DISCRETO		SI	NO
Fabbricati utilizzati	TUTTI	Recupero fabbricati a uso residenziale (alla data del PGT 2015)	NV	
Sup. Coperta	167 m2	Ampliamento fabbricati a uso artigianale		X
N° piani	2	Ampliamento SLP con destinazione residenziale		X
Altezza	6 m			

Documentazione PRG 1995	Documentazione PGT 2015
Non mappato	
	



Comune di Costa Volpino

Censimento edifici in zona agricola B.2.1

CLASSE A – DESTINAZIONE RESIDENZIALE


B.2.1.166

Nome:

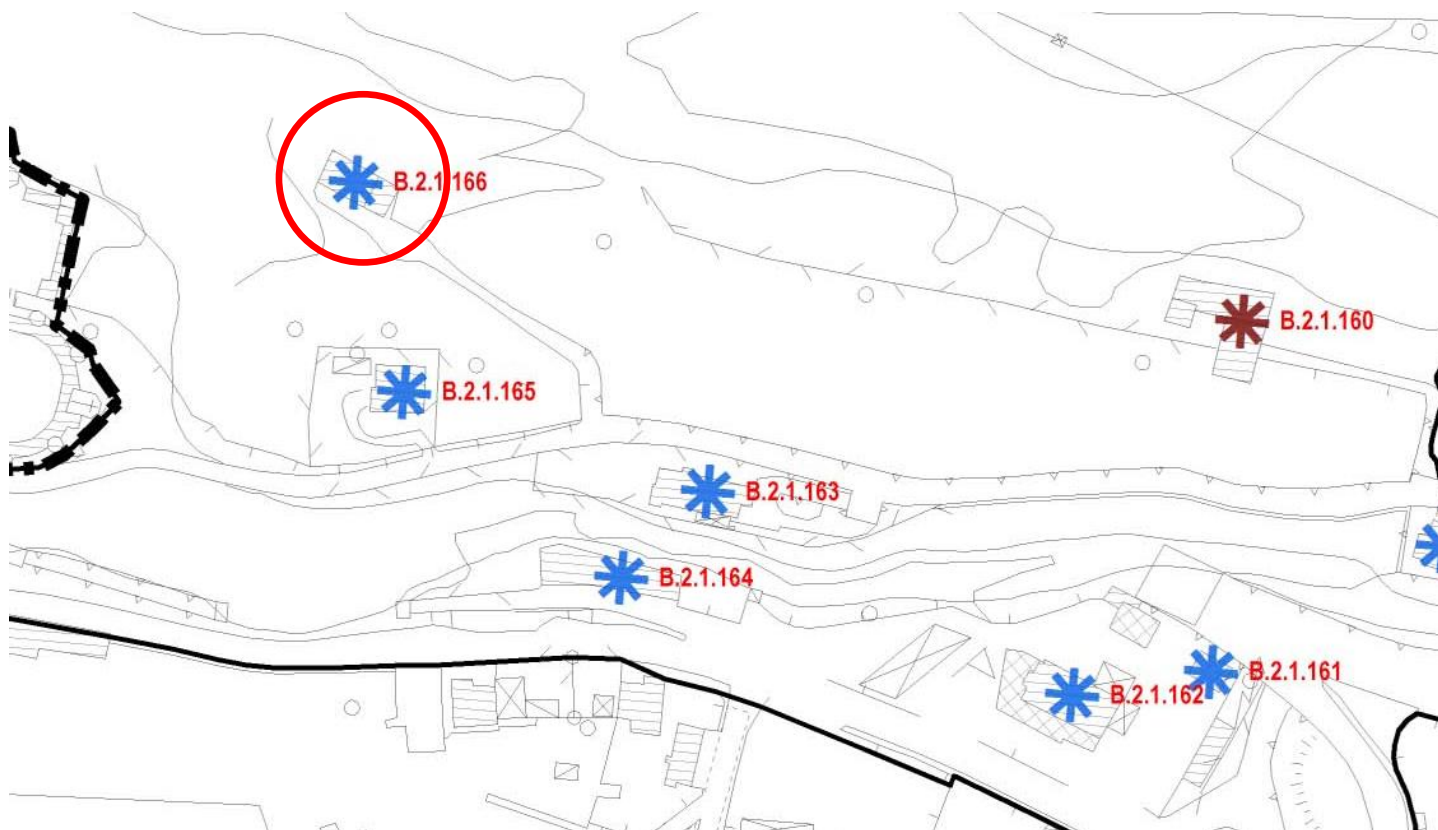
Localizzazione: Via ARIA LIBERA

STATO DI FATTO	1	EDIFICIO RURALE/ CASCINA STORICA	
	2	EDIFICIO RURALE	
	3	ED. RESIDENZIALE NUOVA COSTRUZIONE	X
	4	STALLE E ANNESSI	
	5	EDIFICIO PRODUTTIVO/ ARTIGIANALE	

U.P.	B.2.1	Aree agricole pedemontane con particolare valenza ambientale
CLASSE	2	Corrente (senza valore testimoniale)



Estratto aerofotogrammetrico



B.2.1.166

Nome:

STATO DEI LUOGHI	
Stato di conservazione	-
Fabbricati utilizzati	-
Sup. Coperta	184 m2
N° piani	2
Altezza	6 m

PRESCRIZIONI			
	SI	NO	
Recupero fabbricati a uso residenziale (alla data del PGT 2015)	NV		
Ampliamento fabbricati a uso artigianale		X	
Ampliamento SLP con destinazione residenziale		X	

Documentazione PRG 1995

Non mappato

Documentazione PGT 2015





Comune di Costa Volpino
Provincia di Bergamo

Censimento edifici in zona agricola B.2.1
CLASSE A – DESTINAZIONE RESIDENZIALE


B.2.1.167

Nome:

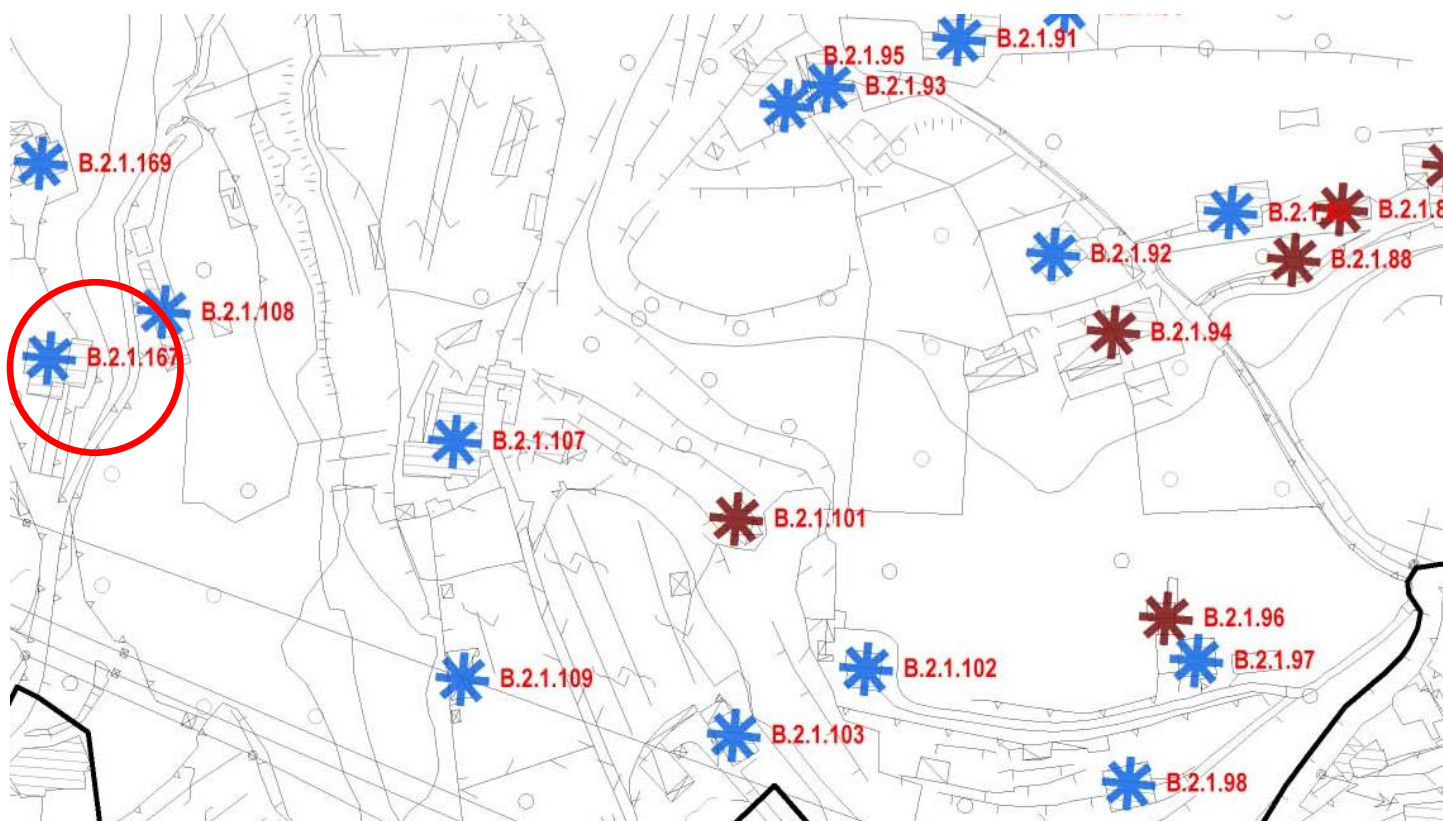
Localizzazione: Via FONTANELLE

STATO DI FATTO	1	EDIFICIO RURALE/ CASCINA STORICA	
	2	EDIFICIO RURALE	
	3	ED. RESIDENZIALE NUOVA COSTRUZIONE	X
	4	STALLE E ANNESSI	
	5	EDIFICIO PRODUTTIVO/ ARTIGIANALE	

U.P.	B.2.1	Aree agricole pedemontane con particolare valenza ambientale
CLASSE	2	Corrente (senza valore testimoniale)





Estratto aerofotogrammetrico



B.2.1.167

Nome:

STATO DEI LUOGHI		PRESCRIZIONI		
Stato di conservazione	BUONO		SI	NO
Fabbricati utilizzati	TUTTI	Recupero fabbricati a uso residenziale (alla data del PGT 2015)	NV	
Sup. Coperta	223 m2	Ampliamento fabbricati a uso artigianale		X
N° piani	2/3	Ampliamento SLP con destinazione residenziale		X
Altezza	7,5 m			

Documentazione PRG 1995	Documentazione PGT 2015
Non mappato	
	



Comune di Costa Volpino
Provincia di Bergamo

Censimento edifici in zona agricola B.2.1
CLASSE A – DESTINAZIONE RESIDENZIALE

B.2.1.168

Nome:

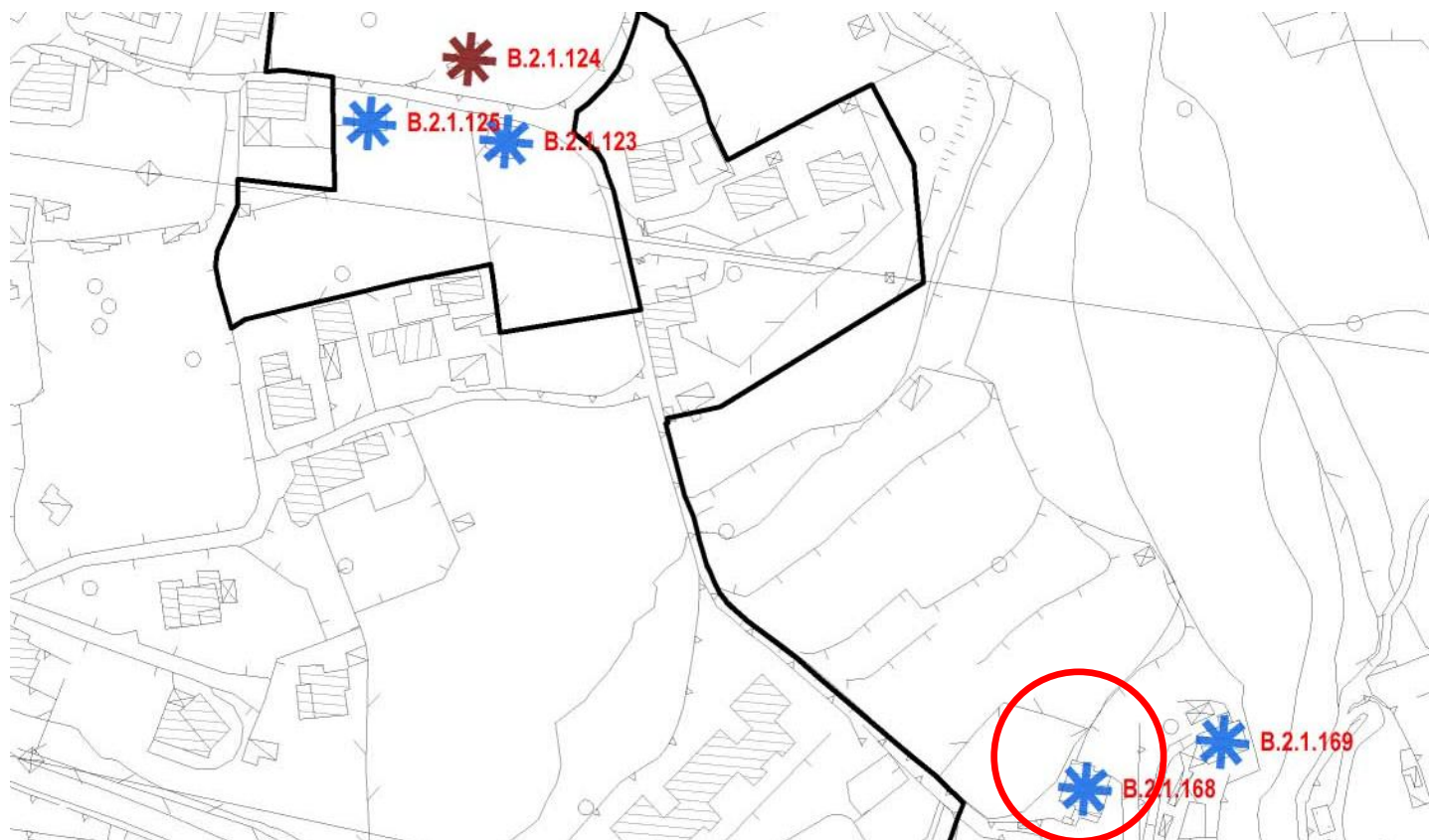
Localizzazione: Via FONTANELLE

STATO DI FATTO	1	EDIFICIO RURALE/ CASCINA STORICA	
	2	EDIFICIO RURALE	
	3	ED. RESIDENZIALE NUOVA COSTRUZIONE	X
	4	STALLE E ANNESSI	
	5	EDIFICIO PRODUTTIVO/ ARTIGIANALE	

U.P.	B.2.1	Aree agricole pedemontane con particolare valenza ambientale
CLASSE	2	Corrente (senza valore testimoniale)



Estratto aerofotogrammetrico



B.2.1.168

Nome:

STATO DEI LUOGHI	
Stato di conservazione	DISCRETO
Fabbricati utilizzati	TUTTI
Sup. Coperta	135 m2
N° piani	2
Altezza	6 m

PRESCRIZIONI			
	SI	NO	
Recupero fabbricati a uso residenziale (alla data del PGT 2015)	NV		
Ampliamento fabbricati a uso artigianale		X	
Ampliamento SLP con destinazione residenziale		X	

Documentazione PRG 1995

Non mappato

Documentazione PGT 2015





Comune di Costa Volpino
Provincia di Bergamo

Censimento edifici in zona agricola B.2.1
CLASSE A - DESTINAZIONE RESIDENZIALE

B.2.1.169

Nome:

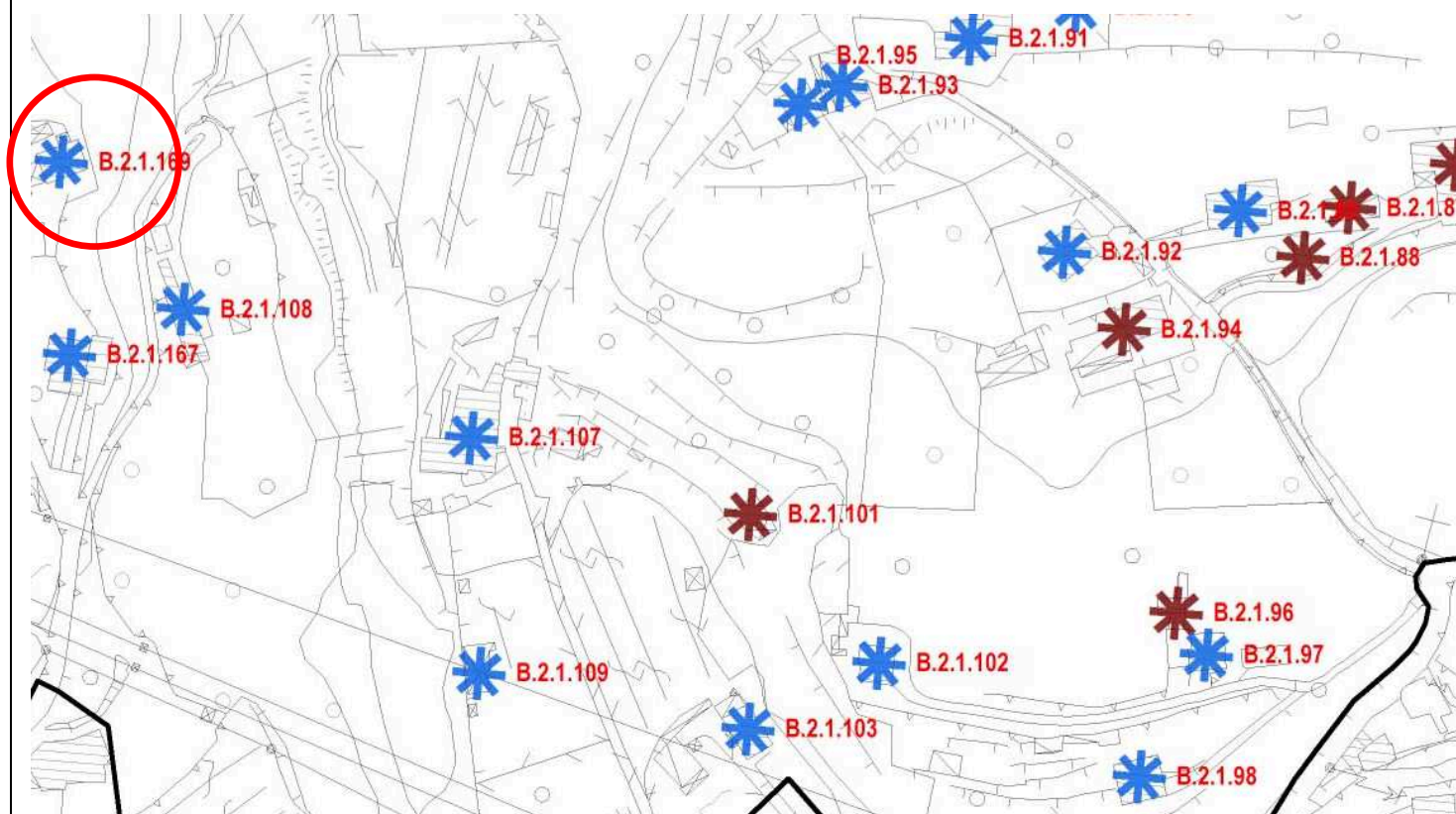
Localizzazione: Via FONTANELLE

STATO DI FATTO	1	EDIFICIO RURALE/ CASCINA STORICA	
	2	EDIFICIO RURALE	
	3	ED. RESIDENZIALE NUOVA COSTRUZIONE	
	4	STALLE E ANNESSI	X
	5	EDIFICIO PRODUTTIVO/ ARTIGIANALE	

U.P.	B.2.1	Aree agricole pedemontane con particolare valenza ambientale
CLASSE	1	Residuale/ attrezzature



Estratto aerofotogrammetrico



B.2.1.169

Nome:


STATO DEI LUOGHI	
Stato di conservazione	SUFFICIENTE
Fabbricati utilizzati	TUTTI
Sup. Coperta	98 m2
N° piani	2/3
Altezza	9 m

PRESCRIZIONI			
	SI	NO	
Recupero fabbricati a uso residenziale (alla data del PGT 2015)		X	
Ampliamento fabbricati a uso artigianale		X	
Ampliamento SLP con destinazione residenziale		X	

Documentazione PRG 1995

Non mappato

Documentazione PGT 2015





Comune di Costa Volpino
Provincia di Bergamo

Censimento edifici in zona agricola B.2.1
CLASSE A – DESTINAZIONE RESIDENZIALE


B.2.1.170

Nome:

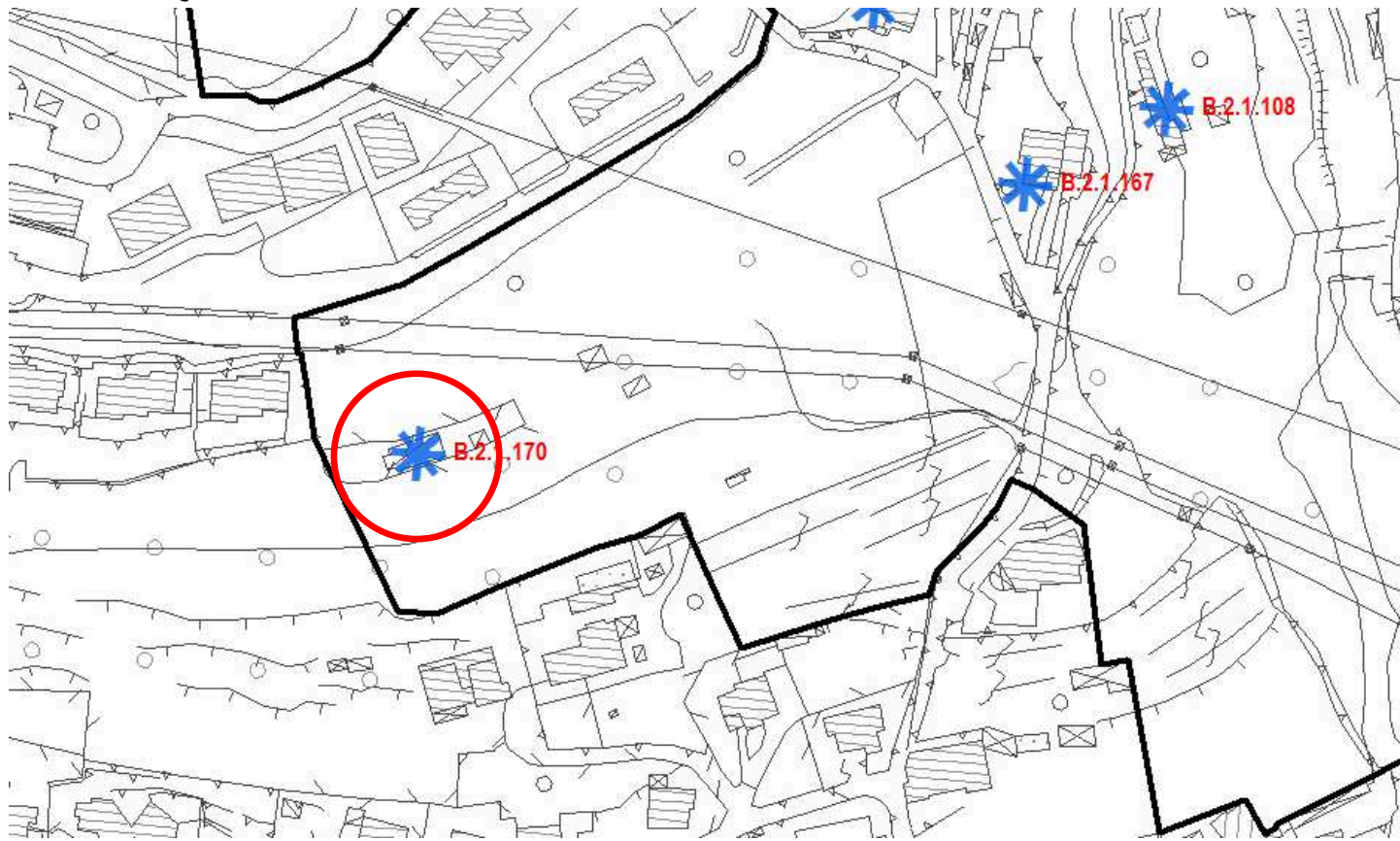
Localizzazione: Via BRINE

STATO DI FATTO	1	EDIFICIO RURALE/ CASCINA STORICA	
	2	EDIFICIO RURALE	
	3	ED. RESIDENZIALE NUOVA COSTRUZIONE	
	4	STALLE E ANNESSI	X
	5	EDIFICIO PRODUTTIVO/ ARTIGIANALE	

U.P.	B.2.1	Aree agricole pedemontane con particolare valenza ambientale
CLASSE	1	Residuale/ attrezzature



Estratto aerofotogrammetrico



B.2.1.170

Nome:

STATO DEI LUOGHI	
Stato di conservazione	DEGRADATO
Fabbricati utilizzati	TUTTI
Sup. Coperta	80 m2
N° piani	1
Altezza	3 m

PRESCRIZIONI			
	SI	NO	
Recupero fabbricati a uso residenziale (alla data del PGT 2015)		X	
Ampliamento fabbricati a uso artigianale		X	
Ampliamento SLP con destinazione residenziale		X	

Documentazione PRG 1995

Non mappato

Documentazione PGT 2015

