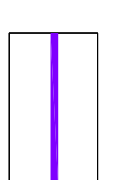
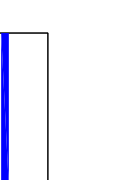
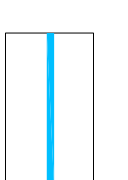
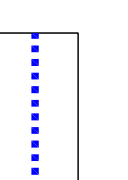
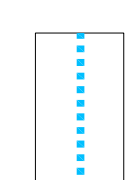


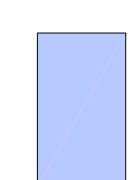
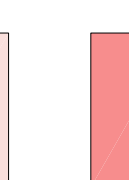


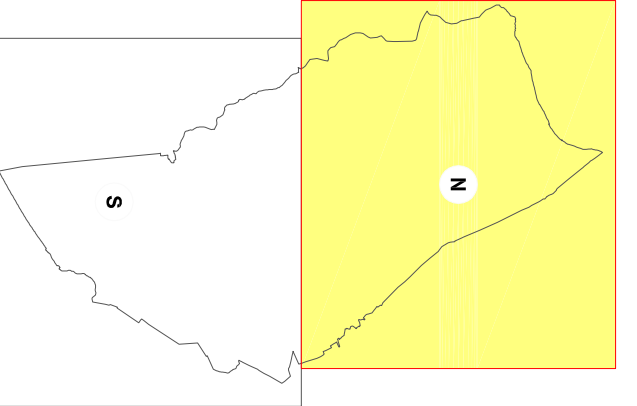


LEGENDA

-  CORSO D'ACQUA APPARTENENTE AL RETICOLO IDRICO competenza dello Regione Lombardia e di manutenzione di
-  CORSO D'ACQUA APPARTENENTE AL RETICOLO IDRICO MINORE competenza comunale su aree demaniali
-  CORSO D'ACQUA APPARTENENTE AL RETICOLO IDRICO MINORE competenza comunale non su aree demaniali
-  CORSO D'ACQUA APPARTENENTE AL RETICOLO IDRICO MINORE TOBENIATO su aree demaniali
-  CORSO D'ACQUA APPARTENENTE AL RETICOLO IDRICO MINORE TOBENIATO non su aree demaniali e di manutenzione di competenza comunale fatto tombato
-  FASCIA DI ASPETTO DEL RETICOLO IDRICO MINORE TOBENIATO su aree demaniali
-  FASCIA DI ASPETTO DEL RETICOLO IDRICO MINORE TOBENIATO non su aree demaniali e di manutenzione di competenza comunale fatto tombato
-  Fiumi - Aree ricadenti in fascia fluviale A
-  Fiumi - Aree ricadenti in fasce fluviale B
-  Fiumi - Aree ricadenti in fasce fluviale C
-  Linea di progetto tra fascia B e fascia C



COMUNE DI COSTA VOLPINO
 PROVINCIA DI BERGAMO
 Area Governo e Territorio

P.G.T.

PIANO DI GOVERNO DEL TERRITORIO
 Legge Regionale 11 marzo 2005, n. 12
INDIVIDUAZIONE DEL RETICOLO IDRICO MINORE
 Delibera Giunta Regionale 25 gennaio 2002, n. 77868 e D.G.R. del 01 agosto 2003 n° 713950

PIANO DI GOVERNO DEL TERRITORIO	
PROGETTO: INDIVIDUAZIONE DEL RETICOLO IDRICO MINORE SETTORE NORD	SCALE: 1:5.000 DATA: Mar. 2016
PROGETTISTI: Arch. Federico Muro COLLABORATORI: Arch. Roberto Pirella	PROGETTISTI: Dott. Giulio Diego Marzulli COLLABORATORI: Dott. Luca Giulio Bonardi Dott. Luca Stefano Cavarero
APPROVATO DAL CONSIGLIO COMUNALE CON DELIBERA N. 11 DEL 12 MARZO 2016	APPROVATO DAL CONSIGLIO COMUNALE CON DELIBERA N. 11 DEL 12 MARZO 2016