


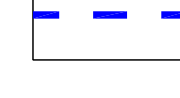







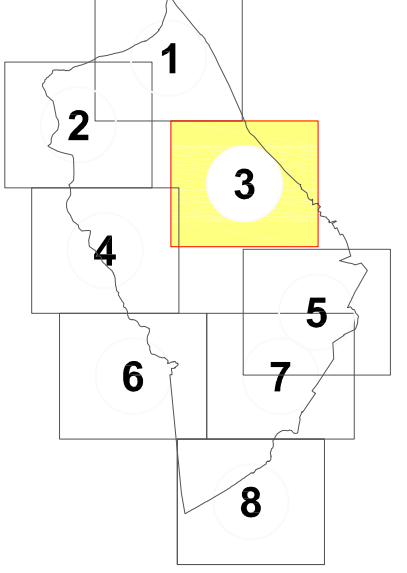


LEGENDA

-  CORSO D'ACQUA APPARTENENTE AL RETICOLO IDRICO PRINCIPALE (funzioni di polizia idraulica e di manutenzione di competenza della Regione Lombardia)
-  CORSO D'ACQUA APPARTENENTE AL RETICOLO IDRICO MINORE (funzioni di polizia idraulica e di manutenzione di competenza comunale su area demaniale)
-  CORSO D'ACQUA APPARTENENTE AL RETICOLO IDRICO MINORE (funzioni di polizia idraulica e di manutenzione di competenza comunale non su area demaniale)
-  CORSO D'ACQUA APPARTENENTE AL RETICOLO IDRICO MINORE TOBINATO (funzioni di polizia idraulica e di manutenzione di competenza comunale su area demaniale)
-  CORSO D'ACQUA APPARTENENTE AL RETICOLO IDRICO MINORE TOBINATO (funzioni di polizia idraulica e di manutenzione di competenza comunale non su area demaniale) tratto tobinato
-  FASCIA DI RISPETTO DEL RETICOLO IDROGRAFICO PRINCIPALE ALLA D.G.R. n°7/13950 del 01/08/2003 con estensione pari a 10 m per parte misurata a partire dal ciglio di sponda o dal piede esterno dell'argine.
-  FASCIA DI RISPETTO DEL RETICOLO IDROGRAFICO MINORE con estensione pari a 10 m per parte misurata a partire dal ciglio di sponda o dal piede esterno dell'argine.
-  FluvA - Aree ricadenti in fascia fluviale A
-  FluvB - Aree ricadenti in fascia fluviale B
-  FluvC - Aree ricadenti in fascia fluviale C
-  Limite di progetto tra fascia B e fascia C (Aree ricadenti nel limite di progetto tra fascia B e fascia C)



COMUNE DI COSTA VOLPINO
 PROVINCIA DI BERGAMO
 Area Governo e Territorio

P.G.T.

PIANO DI GOVERNO DEL TERRITORIO
 Legge Regionale 11 marzo 2005, n. 12

INDIVIDUAZIONE DEL RETICOLO IDRICO MINORE
 Delibera Giunta Regionale 25 gennaio 2002, n. 77868 e D.G.R. del 01 agosto 2003 n° 7/13950

PIANO DI GOVERNO DEL TERRITORIO

Relazione: PR1 RG/1044/12-rev02	INDIVIDUAZIONE DEL RETICOLO IDRICO MINORE SETTORE 3	Scala: 1:2.000
Allegato: PR1/32 06 Rev. 02		Data: Aggiornamento Nov. 2015
Progettista: Arch. Federico Acuto	Progettista: Dott. Geol. Diego Marselli	
Collaboratori: Arch. Roberta Panza	Collaboratori: Dott. Ing. Alberto Bonardi Dott. Geol. Stefano Melgrè Dott. Geol. Eltona Garibasso	
Arch. Federico Acuto	Dott. Geol. Diego Marselli	
Il Sindaco: Dott. Mauro Bonomi	Il Segretario Comunale: Dott. Giovanni Baruffi Frascogna	Il Responsabile AGT: Geom. Francesca Petresana

Adottato con delibera CC N° del del
 Approvato con delibera CC N° del del
 Depositato presso Segreteria Comune il del
 Pubblicato sul G.P.R. n° del