


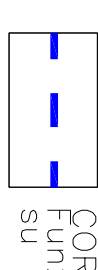







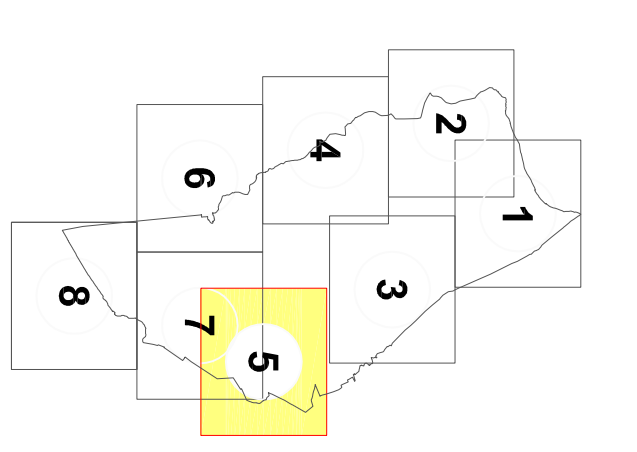


LEGENDA

-  CORSO D'ACQUA APPARTENENTE AL RETICOLO IDRICO competenza dello Regione Lombardia e di manutenzione di
-  CORSO D'ACQUA APPARTENENTE AL RETICOLO IDRICO MINORE competenza comunale su area demaniale
-  CORSO D'ACQUA APPARTENENTE AL RETICOLO IDRICO MINORE competenza comunale non su area demaniale
-  CORSO D'ACQUA APPARTENENTE AL RETICOLO IDRICO MINORE TOBBIATO su area demaniale
-  CORSO D'ACQUA APPARTENENTE AL RETICOLO IDRICO MINORE TOBBIATO su area demaniale
-  FASCIO D'INSESSO DEL RETICOLO IDRICO MINORE TOBBIATO su area demaniale
-  FASCIO D'INSESSO DEL RETICOLO IDRICO MINORE TOBBIATO su area demaniale
-  Fiuma - Aree ricadenti in fascio fluviale A
-  Fiume - Aree ricadenti in fascio fluviale B
-  Fiumc - Aree ricadenti in fascio fluviale C
-  Limite di progetto tra fascio B e fascio C



COMUNE DI COSTA VOLPINO
 PROVINCIA DI BERGAMO
 Area Governo e Territorio

PIANO DI GOVERNO DEL TERRITORIO
 Legge Regionale 11 marzo 2005, n. 12

INDIVIDUAZIONE DEL RETICOLO IDRICO MINORE
 Delibera Giunta Regionale 25 gennaio 2002, n. 77888 e D.G.R. del 01 agosto 2003 n° 713950

PIANO DI GOVERNO DEL TERRITORIO

INDIVIDUAZIONE DEL RETICOLO IDRICO MINORE SETTORE 5

Aggiornamento Mar. 2016

1:2.000

08

Progettista: Arch. Federico Muro

Collaboratori: Arch. Roberto Pavia

Aut. Progettazione: Arch. Roberto Muro

Progettista: Dott. Giulio Diego Marzulli

Collaboratori: Dott. Luca Ambrogi

Dati: Dott. Stefano Caramanna

Aut. Progettazione: Dott. Giulio Diego Marzulli

Collaboratori: Dott. Luca Ambrogi

Dati: Dott. Stefano Caramanna

Aut. Progettazione: Dott. Giulio Diego Marzulli

Collaboratori: Dott. Luca Ambrogi

Dati: Dott. Stefano Caramanna