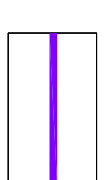

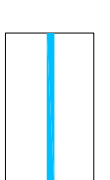
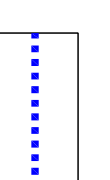





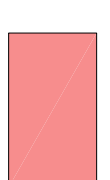

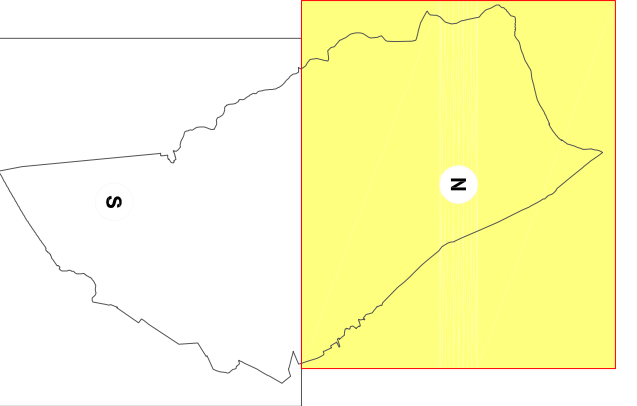
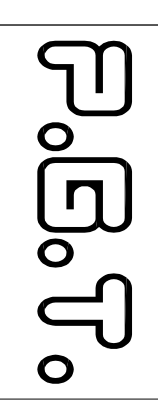


**LEGENDA**

-  CORSO D'ACQUA APPARTENENTE AL RETICOLO IDRICO competenza dello Regione Lombardia e di municipalità di
-  CORSO D'ACQUA APPARTENENTE AL RETICOLO IDRICO MINORE competenza comunale su aree demaniali di
-  CORSO D'ACQUA APPARTENENTE AL RETICOLO IDRICO MINORE competenza comunale non su aree demaniali di
-  CORSO D'ACQUA APPARTENENTE AL RETICOLO IDRICO TOMBINATO su aree demaniali di
-  FASCIA DI ASPETTO DEL RETICOLO IDROGRAFICO PARTICOLARE ALLA D.G.R. n. 10/2002 art. 10 comma 1 lett. a) riguardante la manutenzione e la manutenzione di competenza comunale su aree demaniali di
-  FASCIA DI ASPETTO DEL RETICOLO IDROGRAFICO PARTICOLARE ALLA D.G.R. n. 10/2002 art. 10 comma 1 lett. a) riguardante la manutenzione e la manutenzione di competenza comunale su aree demaniali di
-  CORSO D'ACQUA RIFUGIATO SULLA MAPPA CATASTALE
-  Fiumi - Aree ricadenti in fascia fluviale A
-  Fiumi - Aree ricadenti in fascia fluviale B
-  Fiumi - Aree ricadenti in fascia fluviale C
-  Linea di progetto tra fascia B e fascia C

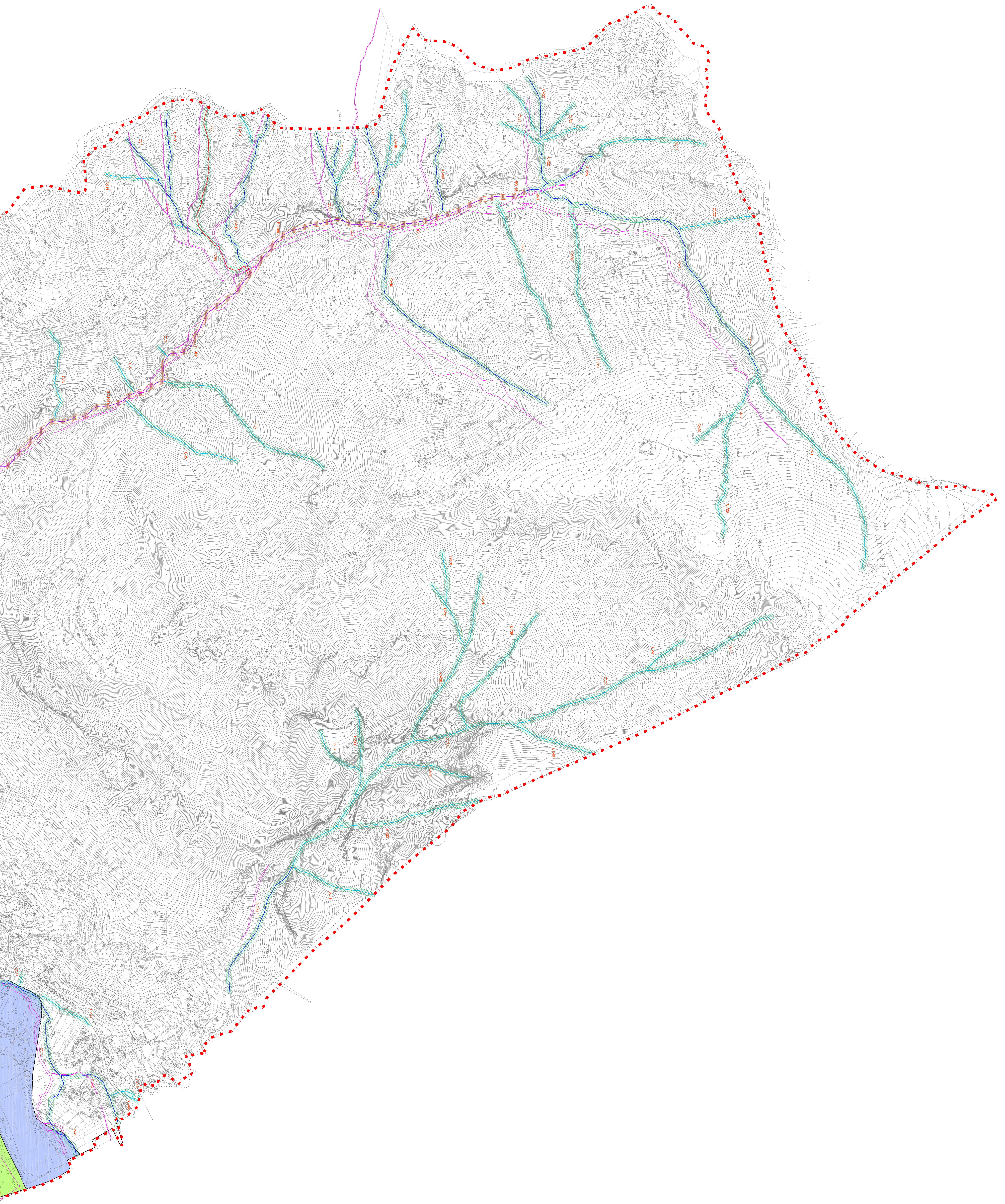


**COMUNE DI COSTA VOLPINO**  
 PROVINCIA DI BERGAMO  
 Area Governo e Territorio



**PIANO DI GOVERNO DEL TERRITORIO**  
 Legge Regionale 11 marzo 2005, n. 12  
**INDIVIDUAZIONE DEL RETICOLO IDRICO MINORE**  
 Delibera Giunta Regionale 25 gennaio 2002, n. 77868 e D.G.R. del 01 agosto 2003 n° 713950

<p>PROGETTO DI: <b>INDIVIDUAZIONE DEL RETICOLO IDRICO MINORE SETTORE NORD</b></p> <p>Scala: <b>1:5.000</b></p> <p>Titolo: <b>Aggiornamento Mar. 2016</b></p>		<p>PROGETTO DI: <b>INDIVIDUAZIONE DEL RETICOLO IDRICO MINORE SETTORE NORD</b></p> <p>Scala: <b>1:5.000</b></p> <p>Titolo: <b>Aggiornamento Mar. 2016</b></p>
<p>Autore: <b>Arch. Federico Audo</b></p> <p>Collaboratori: <b>Arch. Roberto Farina</b></p> <p>Aut. Federica Audo</p>	<p>Progettista: <b>Dati Geol. Diego Marzulli</b></p> <p>Collaboratori: <b>Dati Geol. Andrea Bonatti</b> <b>Dati Geol. Stefano Cavarero</b></p> <p>Dati Geol. Diego Marzulli</p>	<p>Autore: <b>Arch. Federico Audo</b></p> <p>Collaboratori: <b>Arch. Roberto Farina</b></p> <p>Aut. Federica Audo</p>



**PIANO DI GOVERNO DEL TERRITORIO**