










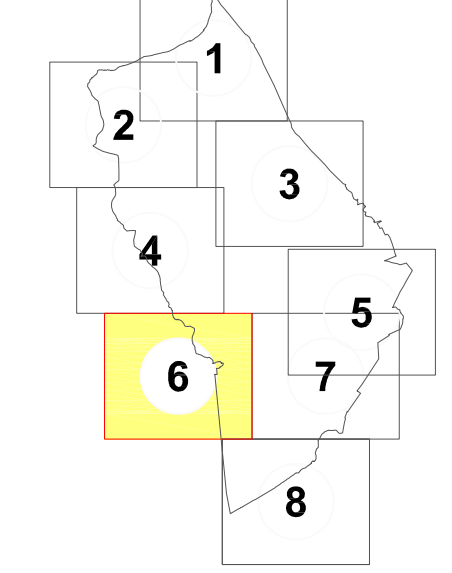


LEGENDA

-  CORSO D'ACQUA APPARTENENTE AL RETICOLO IDRICO PRINCIPALE (funzioni di polizia idraulica e di manutenzione di competenza della Regione Lombardia)
-  CORSO D'ACQUA APPARTENENTE AL RETICOLO IDRICO MINORE (funzioni di polizia idraulica e di manutenzione di competenza comunale su area demaniale)
-  CORSO D'ACQUA APPARTENENTE AL RETICOLO IDRICO MINORE (funzioni di polizia idraulica e di manutenzione di competenza comunale non su area demaniale)
-  CORSO D'ACQUA APPARTENENTE AL RETICOLO IDRICO MINORE TOMBINATO (funzioni di polizia idraulica e di manutenzione di competenza comunale su area demaniale)
-  CORSO D'ACQUA APPARTENENTE AL RETICOLO IDRICO MINORE TOMBINATO (funzioni di polizia idraulica e di manutenzione di competenza comunale non su area demaniale) tratto tombinato
-  FASCIA DI RISPETTO DEL RETICOLO IDROGRAFICO PRINCIPALE ALLA D.G.R. n°7/13950 del 01/08/2003 con estensione pari a 10 m per parte misurata a partire dal ciglio di sponda o dal piede esterno dell'argine.
-  FASCIA DI RISPETTO DEL RETICOLO IDROGRAFICO MINORE con estensione pari a 10 m per parte misurata a partire dal ciglio di sponda o dal piede esterno dell'argine.
-  FluvA - Aree ricadenti in fascia fluviale A
-  FluvB - Aree ricadenti in fascia fluviale B
-  FluvC - Aree ricadenti in fascia fluviale C
-  Limite di progetto tra fascia B e fascia C (Aree ricadenti nel limite di progetto tra fascia B e fascia C)



COMUNE DI COSTA VOLPINO
 PROVINCIA DI BERGAMO
 Area Governo e Territorio

P.G.T.

PIANO DI GOVERNO DEL TERRITORIO
 Legge Regionale 11 marzo 2005, n. 12

INDIVIDUAZIONE DEL RETICOLO IDRICO MINORE
 Delibera Giunta Regionale 25 gennaio 2002, n. 777868 e D.G.R. del 01 agosto 2003 n° 7/13950

| | | |
|--|--|---|
| Relazione PR: RG/10441/12-rev02 | INDIVIDUAZIONE DEL RETICOLO IDRICO MINORE SETTORE 6 | Scala: 1:2.000 |
| Attrezzatura PR: P1132 09 Rev. 02 | | Data: Aggiornamento Nov. 2015 |
| Progettista: Arch. Federico Acuto | Progettista: Dott. Geol. Diego Marselli | |
| Collaboratori: Arch. Roberto Panza | Collaboratori: Dott. Ing. Alberto Bonaldi Dott. Geol. Stefano Molgna Dott. Geol. Edoardo Gambiasko | |
| Arch. Federico Acuto | Dott. Geol. Diego Marselli | |
| Il Sindaco: Dott. Mauro Bonomi | Il Segretario Comunale: Dott. Giovanni Baruffi Frangipani | Il Responsabile AOT: Geom. Francesca Petresina |



Adottato con delibera CC N° del del
 Approvato con delibera CC N° del del
 Pubblicata sul G.U.R.L. n° del del