










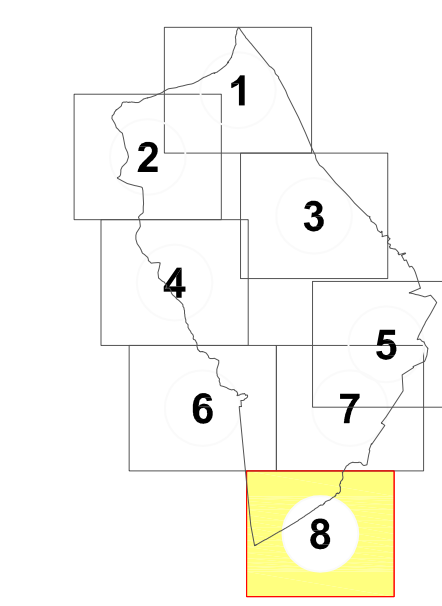


LEGENDA

-  CORSO D'ACQUA APPARTENENTE AL RETICOLO IDRICO PRINCIPALE Funzioni di polizia idraulica e di manutenzione di competenza della Regione Lombardia
-  CORSO D'ACQUA APPARTENENTE AL RETICOLO IDRICO MINORE Funzioni di polizia idraulica e di manutenzione di competenza comunale su area demaniale
-  CORSO D'ACQUA APPARTENENTE AL RETICOLO IDRICO MINORE Funzioni di polizia idraulica e di manutenzione di competenza comunale non su area demaniale
-  CORSO D'ACQUA APPARTENENTE AL RETICOLO IDRICO MINORE TOMBINATO Funzioni di polizia idraulica e di manutenzione di competenza comunale su area demaniale
-  CORSO D'ACQUA APPARTENENTE AL RETICOLO IDRICO MINORE TOMBINATO Funzioni di polizia idraulica e di manutenzione di competenza comunale non su area demaniale tratto tombinato
-  FASCIA DI RISPETTO DEL RETICOLO IDROGRAFICO PRINCIPALE Alla D.g.r. n°7/13950 del 01.08.2003 con estensione pari a 10 m per parte misurata a partire dal ciglio di sponda o dal piede esterno dell'argine.
-  FASCIA DI RISPETTO DEL RETICOLO IDROGRAFICO MINORE con estensione pari a 10 m per parte misurata a partire dal ciglio di sponda o dal piede esterno dell'argine.
-  FluvA - Aree ricadenti in fascia fluviale A
-  FluvB - Aree ricadenti in fascia fluviale B
-  FluvC - Aree ricadenti in fascia fluviale C
-  Limite di progetto tra fascia B e fascia C Aree ricadenti nel limite di progetto tra fascia B e fascia C





**COMUNE DI
COSTA VOLPINO**
PROVINCIA DI BERGAMO
Area Governo e Territorio

P.G.T.

PIANO DI GOVERNO DEL TERRITORIO
Legge Regionale 11 marzo 2005, n. 12

P.I.

INDIVIDUAZIONE DEL RETICOLO IDRICO MINORE
Delibera Giunta Regionale 25 gennaio 2002, n. 7/7868 e D.G.R. del 01 agosto 2003 n° 7/13950

Relazione: RG/10441/12-rev02 Allegato: RG/10441/12-rev02 <b style="font-size: 1.5em;">11 Rev. 02	INDIVIDUAZIONE DEL RETICOLO SETTORE 8	Scala: 1:2.000 Data: Aggiornamento Nov. 2015
Progettista: Arch. Federico Acuto Collaboratori: Arch. Roberto Paruta	Progettista: Dott. Geol. Diego Marselli Collaboratori: Dott. Ing. Alberto Biondi Dott. Geol. Stefano Molgani Dott. Geol. Ettore Gambirasio	
Arch. Federico Acuto	Dott. Geol. Diego Marselli	
Il Sindaco: Dott. Mauro Bonomi	Il Segretario Comunale: Dott. Giovanni Barbieri Fioravanti	Il Responsabile AGT: Geom. Francesca Petrasera

Adottato con delibera CC N° del
 Approvato con delibera CC N° del
 Depositato presso Segreteria Comunale il
 Pubblicata sul BUR n° del

PIANO DI GOVERNO DEL TERRITORIO