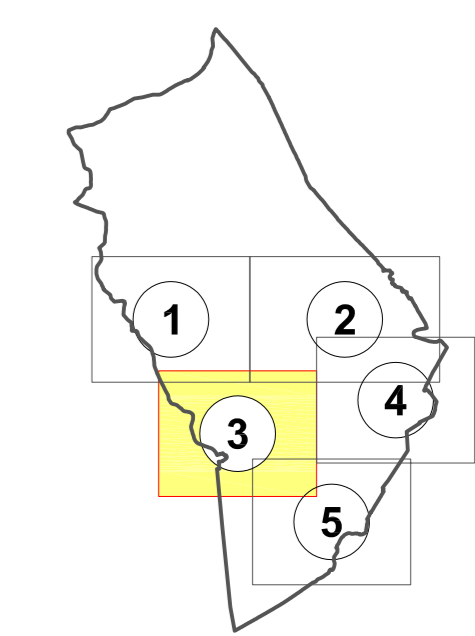
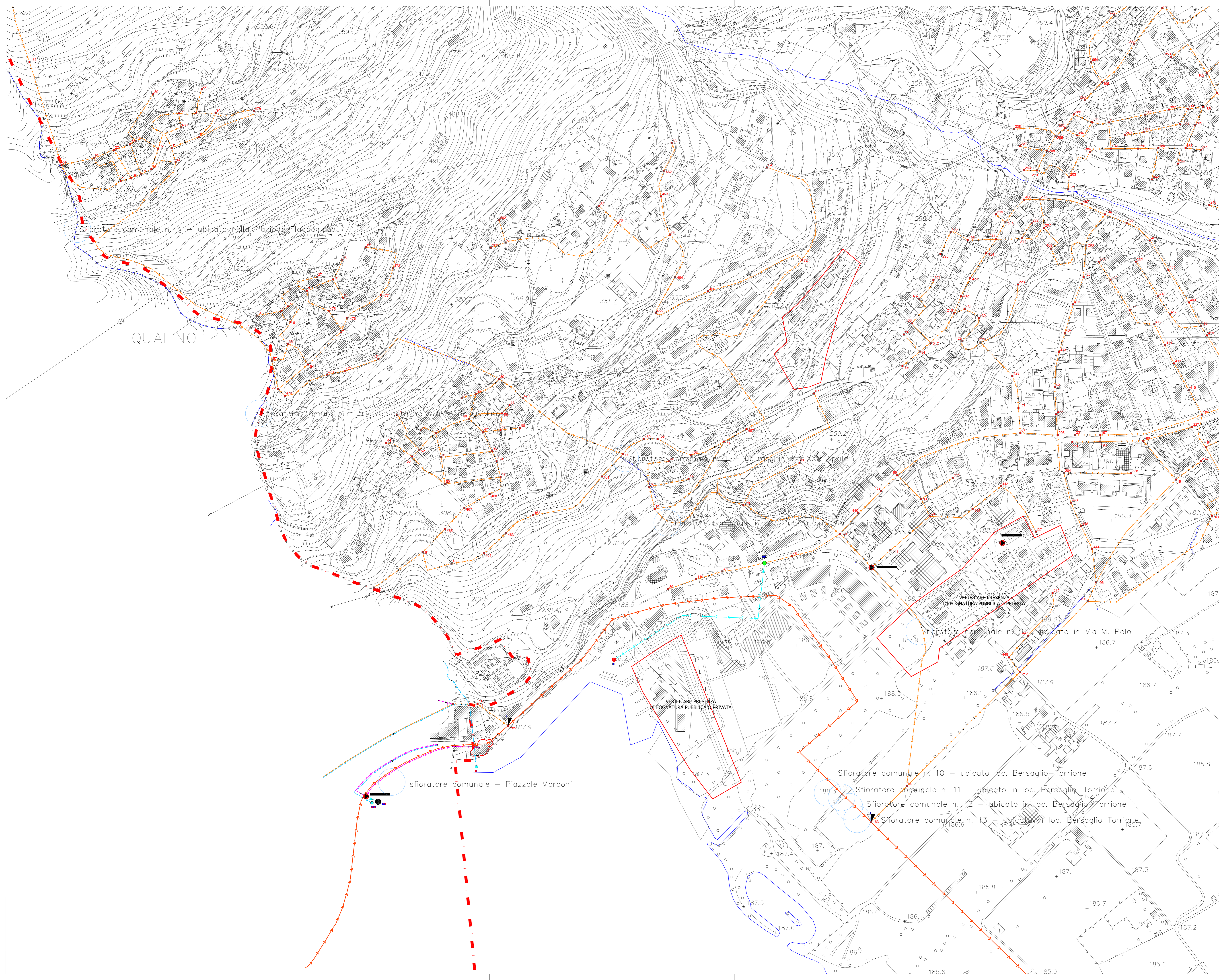


LEGENDA


- RETE**
- Collettore sovracomunale rete acque miste
 - Rete fognatura acque bianche
 - Rete fognatura acque miste
 - Rete fognatura acque nere
 - Rete fognatura acque meteoriche stradali
 - Rete scolmatore
 - Rete fognaria privata
 - Allacciamento rete privata
 - Limite aree dove è da verificare la presenza di fognatura provata o pubblica
 - Direzione di flusso
- ELEMENTI**
- Depuratore
 - Stazione di sollevamento
 - Scarico
 - Cameretta sfioratore
 - Cameretta
 - Nodo
 - Griglia
 - Caditoie
 - Pozzetti vari



**COMUNE DI
COSTA VOLPINO**
PROVINCIA DI BERGAMO
Area Governo e Territorio

P.G.T.

PIANO DI GOVERNO DEL TERRITORIO
Legge Regionale 11 marzo 2005, n. 12



P.U.G.S.S.
**PIANO URBANO GENERALE DEI SERVIZI
PER IL SOTTOSUOLO**

Rilazione: RG/10443/12 Approvato: 26	P.U.G.S.S. RETE FOGNARIA SETTORE 3	Scala: 1:2.000 Data: 16/10/2013
Progettista: Arch. Federico Acuto Collaboratori: Arch. Roberta Panza	Progettista: Dott. Geol. Diego Marselli Collaboratori: Dott. Ing. Alberto Bonaldi Dott. Geol. Elvira Carronissi Dott. Geol. Daniela Malgrì	Arch. Federico Acuto Dott. Geol. Diego Marselli

Il Sindaco: Dott. Mauro Bonelli
 Il Segretario Comunale: Dott. Giovanni Bartoli Francini
 Il Responsabile AGT: Geom. Francesca Petrucci

Adottato con delibera CC N° del
 Approvato con delibera CC N° del
 Depositato presso Segreteria Comunale il
 Pubblicato sul BUR n° del