










PIANO DI INDIRIZZO FORESTALE
(L.R. 31/08 art.47)

Tav. 10e - CARTA DELLE AZIONI A SOSTEGNO DELLA DIFESA
DEL SUOLO E DELLE RISORSE IDRICHE

LEGENDA

-  DS1 - Gestione culturale dei versanti boscati a prevalente
altitudine protettiva
-  DS2 - Ricostruzioni boschive e prevenzione del dissesto
nei versanti percorsi da incendio
-  DS3 - Gestione dei boschi prossimi alle risorse idriche
-  DS4 - Gestione della vegetazione lungo il reticolo
idrografico minore
-  DS5 - Programma di sistemazione idraulico-forestale
e di sistemazione dei versanti franosi
-  DS5 - Programma di sistemazione idraulico-forestale
e di sistemazione dei versanti franosi
-  Parco dei Colli di Bergamo

SCALA 1:20.000

IL GRUPPO DI LAVORO

Albino, 22 aprile 2009

www.valleseriana.tg.it

